



**Ajuntament de Roses**

---

**PLA D'USOS DE TEMPORADA DEL DOMINI  
PÚBLIC MARÍTIM TERRESTRE  
TEMPORADES 2022-2026**

Referència:

GI210130T

Data:

Desembre 2025

---

**MODIFICACIÓ QUARTA (TEMPORADA 2026)  
TEXT REFÒS**

---



## ÍNDEX

### MEMORIA DESCRIPTIVA

1.INTRODUCCIÓ i ANTECEDENTS .....	
2.OBJECTE .....	
3.CRITERIS D'ORDENACIÓ I NORMATIVA D'APLICACIÓ .....	
4.ÀMBIT TERRITORIAL.....	
5.ÀMBIT TEMPORAL DEL PLA.....	
6.OCUPACIONS A LES PLATGES I CALES .....	
7.OCUPACIONS A ALTRES ESPAIS DEL DPMT (PASSEIG MARÍTIM) .....	
8.ZONES DE FONDEIG D'EMBARCACIONS.....	
9.PESCA RECREATIVA .....	
10. OBLIGACIONS QUE REGEIXEN LES OCUPACIONS I ACTIVITATS DE TEMPORADA .....	







## **I. MEMÒRIA EXPLICATIVA**

### **1. INTRODUCCIÓ i ANTECEDENTS**

Els ajuntaments, en virtut del que estableix l'article 115 de la Llei 22/1988, de 26 de juliol, de costes, modificada per la Llei 2/2013, de 29 de maig, de protecció i ús sostenible del litoral, i el seu desenvolupament reglamentari, tenen competències per a explotar, directament o a través de tercers, i mitjançant qualsevol de les formes de gestió directa o indirecta previstes en la legislació de Règim Local, els usos de temporada que es donin en l'àmbit de les seves platges.

En data 25 de novembre de 2021, la Junta de Govern Local va acordar aprovar el document "Pla d'Usos de Temporada del Domini Públic Marítim Terrestre del terme municipal de Roses per als anys 2022 – 2026" del municipi de Roses i sol·licitar a la Generalitat l'aprovació de la distribució d'usos per al període de vigència temporal del Pla, així com l'autorització d'ocupació per a la temporada 2022.

Aquesta planificació va ser aprovada per resolució del Director General de Polítiques de Muntanya i del Litoral, de data 28 de març de 2022 i d'1 de juny de 2022 en allò relatiu als usos vinculats a l'aigua.

Enguany es prepara la documentació tècnica necessària per sol·licitar l'autorització d'ocupació dels usos de platges per a la temporada 2026 i introduir ajustos en les ocupacions que ho requereixen.





## **2. OBJECTE**

L'objectiu d'aquest document és revisar i actualitzar el Pla d'Usos vigent, per adequar-lo a les necessitats existents per a la temporada 2025 (període de vigència 2022-26) per als usos i serveis del domini públic marítim terrestre (platges, cales i Passeig Marítim) del terme municipal de Roses

## **3. CRITERIS D'ORDENACIÓ I NORMATIVA D'APLICACIÓ**

Els criteris seguits per a la distribució dels serveis temporals es basen en els següents fonaments:

- Llei 2/2013, de 29 de maig, de protecció i ús sostenible del litoral i de modificació de la Llei 22/1988, de 28 de juliol, de Costes.
- Real Decret 876/2014, de 10 d'octubre, pel qual s'aprova el Reglament General de Costes.
- LLEI 8/2020, del 30 de juliol, de protecció i ordenació del litoral.
- Llei 2/2010, de 18 de febrer, de pesca i acció marítimes
- Ordre TER/130/2025, de 23 de juliol, per la qual s'aprova el Pla rector d'ús i gestió del Parc Natural de Cap de Creus
- Ordenança reguladora d'usos, aprofitament i activitats al domini públic marítim terrestre de Roses
- Ordenança de soroll i vibracions de Roses
- Disposició Addicional 6 del DL1/2010, modificat per la llei 3/2012, concretament els punts 3 i 4: Correspon al departament competent en matèria de costes d'aprovar els





plans de distribució d'usos i serveis formulats pels ajuntaments corresponents. Els plans aprovats tenen un termini de vigència de cinc anys. Correspon al departament competent en matèria de costes d'autoritzar l'ocupació del domini públic marítimo-terrestre i l'explotació dels serveis de temporada pels ajuntaments que ho sol·licitin, amb l'aprovació prèvia del pertinent pla de distribució d'usos i serveis de temporada. Aquestes autoritzacions són anuals i, en el cas que les explotin terceres persones, l'ajuntament autoritzat ha de vetllar pel compliment de les condicions del títol administratiu habilitant.

- Llei 7/85, de 2 d'abril, reguladora de les bases de règim local.
- DL2/2003, de 28 d'abril, pel qual s'aprova el text refós de la llei municipal i de règim local de Catalunya.

A més, es tenen en compte els següents factors:

1. Capacitat màxima d'usuaris de cada platja. Aquest paràmetre ha estat tan sols una referència, ja que l'objectiu del Consistori no és saturar les platges sinó millorar l'oferta i protegir el recurs.

2. Usos previstos. A l'objecte de fixar la superfície corresponent a cada ocupació, s'han establert els següents criteris:

- Per a ocupacions en sorra de gandules, caiacs i patins, s'ha mesurat l'ocupació real d'una unitat de cadascuna d'aquestes ocupacions, i s'ha obtingut l'ocupació real a partir del nombre d'unitats sol·licitada en els últims anys pels seus titulars. Les ocupacions mesurades són:

Patins:            3,70m x 1,75m            6,75m<sup>2</sup>





Caiacs:	2m x 1m	2m <sup>2</sup>
Gandules	2m x 2m	4m <sup>2</sup>

- Pel que fa als quioscos expenedors de menjars i begudes situats a la sorra de les platges urbanes, que disposin de terrassa amb taules i cadires, la superfície prevista és de com a màxim 20 m<sup>2</sup> de mòdul tancat i 100 m<sup>2</sup> de terrassa, amb tarima i parasol o tendal, complementat amb un mòdul de màxim 14 m<sup>2</sup> de servei higiènic accessible d'ús públic i gratuït, amb manteniment i neteja a càrrec de l'adjudicatari de la concessió. La distància entre aquests establiments és d'almenys 100 metres en les platges urbanes, i no es preveu aquest ús en les platges naturals. Aquests establiments es plantegen per oferir serveis als usuaris de platja, i no s'admet el servei d'ambientació musical tal i com la descriu la llei d'espectacles i activitats recreatives (reclam de l'activitat).
- Les guinguetes i terrasses situades a la sorra, tindran com a horari màxim de funcionament entre les 8 i les 24 h (veure annex circular informativa "Informació sobre les autoritzacions de quiosc de venda a la sorra" i "Informació sobre les autoritzacions de terrasses a la sorra")
- Per al cas de les guinguetes de venda de tiquets de transport turístic de passatgers per via marítima, la superfície a ocupar serà fixa de 4m<sup>2</sup> i s'agruparan preferentment en àmbits del passeig segons la temàtica de l'activitat que promoguin (creuers turístics, esports, etc.) i l'alçada màxima d'ocupació amb qualsevol element serà de





màxim 3 m. Aquestes guinguetes només podran oferir i publicitar serveis propis relacionats amb l'activitat per a la qual s'autoritzen (transport marítim de passatgers).

#### **4. ÀMBIT TERRITORIAL**

##### **Platges i cales (sorra)**

L'àmbit territorial és el conjunt de les platges i cales on s'hi desenvolupa alguna activitat o servei. Aquestes platges i cales són:

- Cala de Jòncols
- Cala de Canadell
- Cala de La Pelosa
- Cala de Calitjàs
- Cala de Montjoi
- Cala de Calís
- Cala de la Rustella
- Cala de La Murtra
- Platja de l'Almadrava (Canyelles Grosses)
- Platja de Canyelles Petites – Bonifaci
- Platja dels Palangrers
- Platja de La Punta
- Platja Nova
- Platja del Rastrell
- Platja del Salatar
- Platja de Santa Margarita

##### **Altres espais de domini públic marítim terrestre**

L'àmbit territorial dels anomenats "*Altres espais de domini públic marítim terrestre*" comprèn l'espai del domini públic marítim terrestre des del seu límit interior (limitant amb la servitud pública de trànsit) fins a la sorra de la platja (és a dir, passeig marítim i zones anàlogues).

Les platges on es desenvolupen usos de temporada fora de l'àmbit de la sorra, és a dir, en altres espais de domini públic marítim terrestre i de zona de servitud, són:





- Platja de l'Almadrava (Canyelles Grosses)
- Platja de Canyelles Petites
- Platja Nova
- Platja de la Punta
- Platja del Rastrell i Salatar
- Platja de Santa Margarita

## **5. ÀMBIT TEMPORAL DEL PLA**

El present Pla de distribució d'usos de temporada, correspon al període comprès en les temporades d'estiu dels anys 2022 a 2026 (ambdós inclosos). A la fitxa descriptiva de cada platja s'hi especifica el període per al qual està previst el servei de salvament i socorrisme, i a la fitxa de cada ocupació s'hi descriu el període d'ocupació anual de les instal·lacions associades a cada ocupació.

Per al titular de l'explotació, no obstant, aquest àmbit temporal s'entén vigent a partir del moment de la notificació de l'autorització anual d'ocupació.

A mode de resum, s'estableixen les següent temporalitats (per cada anualitat):

- Període general: 01/03 - 30/11
- Les ocupacions associades al mar que depenen d'abalisaments: 01/04 - 31/10
- Terrasses situades al passeig marítim i zones anàlogues: 01/02 - 31/12





## **6. OCUPACIONS A LES PLATGES I CALES**

### **6.1. Cales peri-urbanes i naturals**

#### **6.1.1. Cales peri-urbanes: Jòncols, Pelosa, Calitjàs, Montjoi i Calís**

Són les situades a la part Nord del municipi, totes elles allunyades del nucli urbà i algunes (les naturals) sense accés rodat a menys de 100 m. És comú a totes elles la necessitat de col·locar contenidors d'escombraries (algunes ja el tenen); es proposa que aquests siguin voltats per murets h: 1,50 m, tant per evitar llur desplaçament com per protegir-los de visuals.

Aquestes cales es troben abalisades seguint les instruccions dictades per la Capitania Marítima de Palamós.

#### **6.1.2. Cales naturals: Canadell, Rostella i Murtra**

No hi ha prevista cap ocupació en cap d'aquestes tres cales. Únicament es col·locarà l'abalisament de la zona de banyistes tal i com es grafia als plànols, seguint les instruccions dictades per Capitania Marítima de Palamós.

### **6.2. Platges residencials i urbanes**

Són les situades a la part Sud del litoral rosinc. Es troben envoltades de sòl urbà.





Disposen de tots els serveis i de la senyalització pròpies de platges urbanes (cartells informatius, servei de vigilància, salvament i socorrisme, dutxes i/o rentapeus, papereres a la sorra i accessos, passarel·les per a persones discapacitades i servei de neteja de sorra).

Aquestes platges s'abalisaran tal i com es grafia als plànols, seguint les instruccions dictades per Capitania Marítima de Palamós.

#### **6.2.1. Platges residencials: Almadrava (Canyelles Grosses), Bonifaci, Canyelles Petites i Palangrers**

La relació d'ocupacions previstes es descriu a l'annex de Fitxes descriptives i al document Plànols.

#### **6.2.2. Platges urbanes: La Punta, Nova, Rastrell, Salatar i Santa Margarita**

La relació d'ocupacions previstes es descriu a l'annex de Fitxes descriptives i al document Plànols.

### **7. OCUPACIONS A ALTRES ESPAIS DEL DOMINI PÚBLIC MARÍTIM TERRESTRE (PASSEIG MARÍTIM)**

#### **7.1 Ocupacions en l'àmbit del Passeig Marítim o zones anàlogues**







La relació d'ocupacions previstes es descriu a l'annex de Fitxes descriptives i al document Plànols, i principalment es tracta de terrasses de vetlladors vinculades a establiments de restauració i ocupacions amb mostres comercials.

## **7.2 Ocupacions destinades a aparcament en zona blava**

L'Ajuntament de Roses podrà explotar, en l'àmbit del Domini Públic Marítim-terrestre, aquells àmbits existents d'aparcament com a zona blava, bé en règim de prestació directa o indirecta.

Els àmbits considerats com a zona blava són aquells aparcaments situats a l'Avinguda de Rhode (costat mar), des de la Plaça Catalunya i fins a la riera Ginjolers, segons es fa constar al document plànols.

## **8. ABALISAMENTS I RELACIÓ DE ZONES APTES PER A L'AMARRAMENT D'EMBARCACIONS A BOIES AUTORITZADES**

Per tal de permetre un accés controlat a determinades platges i cales del municipi amb embarcacions esportives de lleure, l'Ajuntament a través de Port de Roses habilita zones per al fondeig d'embarcacions de lleure, amb servei de barqueig per al trànsit entre la platja i les embarcacions.

Les platges i cales on es preveu la instal·lació de camps de boies de fondeig són: Jòncols, Pelosa i Calitjàs, Montjoi, Canyelles Grosses (Almadrava), Canyelles Petites i Bonifaci.





La posició de cada fondeig així com els abalisaments corresponents es troben indicats al document plànols.

Les tasques de gestió i manteniment dels fondejos regulats en el marc del Pla d'Usos de Temporada del Domini Públic Marítim Terrestre del terme municipal de Roses són a càrrec de l'empresa municipal Port de Roses S.A., d'acord amb l'encomana de gestió feta per l'ajuntament.

Tant pel que fa als abalisaments de les zones de bany, com als camps de boies de fondeig, situats en zones properes o sobre praderia de fanerògames marines, es complirà el següent:

- Tots els sistemes de fondeig s'instal·laran amb una boia intermèdia de profunditat per evitar l'arrossegament de la cadena o el cab pel fons marí.
- Les fixacions al fons es col·locaran i retiraran manualment per equips de submarinistes per minimitzar l'impacte sobre els hàbitats existents.
- Qualsevol nou sistema d'ancoratge que inevitablement s'hagi de col·locar sobre posidònia, o proper en un radi de 2 metres, s'instal·larà mitjançant sistema d'ancoratge de baix impacte. Tant els nous que s'hagin d'instal·lar com els ancoratges preexistents no es retiraran cada any permetent la seva reutilització en temporades posteriors per minimitzar-ne el maneig i el risc d'impacte sobre l'hàbitat





existent. Sempre es col·locarà boierí intermig per evitar l'arrossegament de la cadena o el cab pel fons marí.

- Fora de les zones de praderia, es podrà utilitzar pesos morts de formigó, els quals es deixaran instal·lats tot l'any, per facilitar el recobriment d'aquests, amb organismes marins de forma que puguin acabar actuant de biòtop.

### PRADERIES DE FANERÒGAMES MARINES

S'ha tingut en compte els següents estudis que inclouen cartografia relativa a la praderia de fanerògames marines (a la llegenda de cada un dels plànols hi figura la cartografia presa en consideració a cada zona), facilitats per PNCC:

- “Realització de la cartografia bionòmica i la batimetria de quatre zones costaneres incloses en l'àmbit marí declarat com a Parc Natural de Cap de Creus, amb una superfície total d'unes 825 ha”. 2016. Ecohydros, Ports de la Generalitat, Parc Natural de Cap de Creus. Font: PNCC
- “Cartografia bionòmica i batimetria de la Reserva Natural Integral de Cap de Creus i de les dues reserves naturals parcials de Cap Gros-Cap de Creus i Cap Norfeu i establiment d'un sistema de monitorització de la Posidonia oceanica a dues cales del Parc Natural”. 2014. Entorn, Ports de la Generalitat, Parc Natural de Cap de Creus.





Per la resta de zones, s'ha tingut en compte la informació més actualitzada de la Direcció General de Pesca > <http://agricultura.gencat.cat/ca/detalls/Article/Herbassars-o-praderies-de-fanerogames-marines-00002>

## 9. PESCA RECREATIVA

Per tal de regular la pesca recreativa en el marc del Pla d'Usos de Temporada del domini públic marítim terrestre del terme municipal de Roses, s'han establert zones aptes per a la pesca. Aquestes zones es troben indicades al document plànols, i són principalment:

- Franja de la sorra de les platges de Santa Margarita, Salatar i Rastrell. En aquesta franja es podrà pescar amb canya des de la sorra (pesca marítim recreativa de costa) entre les 21.00 hores i les 07.00 hores, sempre i quan no hi hagi usuaris a les platges.
- Zona externa dels espigons de la bocana dels Canals de Santa Margarita i del moll del port comercial contigu a la platja dels Palangrers, i els espigons de la Riera Ginjolers. En aquesta zona es podrà pescar amb canya (pesca marítim recreativa de costa) sense horari a partir de 20 metres fora de las zones abalisades de bany.

Qualsevol activitat de pesca realitzada queda supeditada al fet que no hi hagi usuaris. La pesca subaquàtica amb arpons queda totalment prohibida a les platges i cales. Constitueix una obligació essencial del practicant de pesca enretirar qualsevol residu que generi la seva activitat i en especial tenir cura que no quedin restes punxants a l'espai utilitzat.





En tot allò no previst en els punts anteriors es donarà compliment a l'*Ordenança reguladora d'usos, aprofitament i activitats al domini públic marítim terrestre de Roses*, així com a la normativa sectorial dictada per les administracions competents en la matèria.

## **10. OBLIGACIONS QUE REGEIXEN LES OCUPACIONS I ACTIVITATS DE TEMPORADA**

El conjunt d'obligacions que regeixen qualsevol ocupació o activitat que té lloc en el domini públic marítim-terrestre de Roses són les que es regulen en la legislació sectorial vigent, a les ordenances municipals, així com les condicions imposades en l'autorització de cada ocupació o servei.

No obstant, als autoritzats se'ls farà arribar, juntament amb la notificació de les autoritzacions, un document on s'especifiquen les obligacions a complir per l'activitat, així com una circular informativa sobre el Sistema de Gestió Ambiental, basat en el reglament europeu EMAS i la norma internacional ISO 14.001, implantat a les platges, cales i Passeig Marítim de la població.

En aquests documents s'especifiquen tant les obligacions genèriques, com les particulars, les estètiques i les ambientals, per a cada tipus d'ocupació.

Atès que desenvoluparan la seva activitat en un àmbit certificat ambientalment, els titulars de les autoritzacions estan obligats a subministrar a requeriment municipal la informació ambiental que tingui relació amb la producció i gestió de residus, així com amb el consum





d'energia i aigua, i en general amb qualsevol activitat que pugui implicar potencialment un impacte sobre el medi ambient.

La ubicació aproximativa de cada ocupació és la reflectida en el plànol corresponent de cada platja, això no obstant, l'ajuntament podrà introduir lleugeres modificacions amb la finalitat d'adequar-se a les circumstàncies concretes de l'espai en el moment de la seva implantació.

Pel que fa a les guixetes de venda de bitllets, situades al passeig marítim, es permetrà la instal·lació dels cartells per publicitar els serveis prestats amb un ample màxim de 1 m per cada banda de la guixeta, amb una alçada màxima de 2 m i amb un gruix igual o inferior a 20 cm.

Qualsevol nova instal·lació haurà de presentar documentació tècnica que permeti valorar-ne l'impacte estètic en l'entorn i ser aprovada per l'ajuntament, prèviament a la seva instal·lació.

S'estableix com a obligació general per a totes aquelles activitats que obtinguin autorització municipal d'ocupació en el DPMT en el marc del Pla d'Usos de Temporada que inclogui servei de terrasses amb taules i cadires, l'accés públic lliure i gratuït dels usuaris de la platja a les seves instal·lacions de servei higiènic (i a tenir-ho senyalitzat com a tal).

Roses, a la data de la signatura electrònica



**I. FITXES DESCRIPTIVES**

**II. PLÀNOLS**

**III. CIRCULARS INFORMATIVES (SGA)**

# Platges

Roses

Any: 2026

Platja o paratge on es volen portar a terme les activitats i ocupacions que es relacionen

17152JON

01 Cala Jóncols

Longitud	Superfície	Classificació	Cal informe ambiental	Adaptat a mobilitat reduïda
197 m	9378 m	Natural	Si	SI

## Descripció / Observacions

Situada a 18 km de Roses.S'hi accedeix per la carretera costanera que voreja el litoral, passant pel Cap Norfeu i finalitzant a cala Jóncols.El fons marí adquireix ràpidament un fort desnivell.Cala formada per còdols i palets.L'abalisament de zones de bany a les cales situades en el Parc Natural es prioritza pesos morts ecològics, tipus biòtop, o en qualsevol cas amb sistemes de boierí intermig que evita l'arrossegament de cadena pel fons marí.

## Calendaris

Amb caràcter general.....	2026-03-01	2026-11-30
De salvament i vigilància (*).....		
D'abalisament de la platja (*)...	2026-04-01	2026-10-31

\* Si no informeu les dades de salvament i vigilància i/o d'abalisament de la platja, es considerarà que no existeixen aquests serveis a la platja

## Pesca

	Hora d'inici	Hora d'acabament
Horari de pesca.....		

\* Art. 14.3 del Decret 109/1995 només es pot limitar la pesca en horari diürn entre el 15/05 i 15/09.

## Riscos existents a la platja



# Platges

Roses

Any: 2026

Platja o paratge on es volen portar a terme les activitats i ocupacions que es relacionen

17152CND

02 Cala Canadell

Longitud	Superfície	Classificació	Cal informe ambiental	Adaptat a mobilitat reduïda
73 m	2438 m	Natural	Si	SI

## Descripció / Observacions

A 16 km de la vila de Roses. Ubicada entre les cales de Jòncols i Pelosa, al peu del Cap Norfeu. Cala formada per còdols i palets. L'abalisament de zones de bany a les cales situades en el Parc Natural es prioritza pesos morts ecològics, tipus biòtop, o en qualsevol cas amb sistemes de boierí intermig que evita l'arrossegament de cadena pel fons marí.

## Calendaris

Amb caràcter general.....	2026-03-01	2026-11-30
De salvament i vigilància (*).....		
D'abalisament de la platja (*)...	2026-04-01	2026-10-31

\* Si no informeu les dades de salvament i vigilància i/o d'abalisament de la platja, es considerarà que no existeixen aquests serveis a la platja

## Pesca

	Hora d'inici	Hora d'acabament
Horari de pesca.....		

\* Art. 14.3 del Decret 109/1995 només es pot limitar la pesca en horari diürn entre el 15/05 i 15/09.

## Riscos existents a la platja

# Platges

Roses

Any: 2026

Platja o paratge on es volen portar a terme les activitats i ocupacions que es relacionen

17152CLJ

03 Cala Calitjàs

Longitud	Superfície	Classificació	Cal informe ambiental	Adaptat a mobilitat reduïda
70 m	983 m	Natural	Si	SI

## Descripció / Observacions

Situada a 13 km de Roses, entre les cales de la Pelosa i Montjoi. S'hi accedeix per la carretera costanera que arriba fins a cala Jòncols passant per cala Montjoi. Cala amb sorra de gra gruixut i de color gris i d'aigües que adquireixen ràpidament profunditat. L'abalisament de zones de bany a les cales situades en el Parc Natural es prioritza pesos morts ecològics, tipus biòtop, o en qualsevol cas amb sistemes de boierí intermig que evita l'arrossegament de cadena pel fons marí.

## Calendaris

Amb caràcter general.....	2026-03-01	2026-11-30
De salvament i vigilància (*).....		
D'abalisament de la platja (*)...	2026-04-01	2026-10-31

\* Si no informeu les dades de salvament i vigilància i/o d'abalisament de la platja, es considerarà que no existeixen aquests serveis a la platja

## Pesca

	Hora d'inici	Hora d'acabament
Horari de pesca.....		

\* Art. 14.3 del Decret 109/1995 només es pot limitar la pesca en horari diürn entre el 15/05 i 15/09.

## Riscos existents a la platja

# Platges

Roses

Any: 2026

Platja o paratge on es volen portar a terme les activitats i ocupacions que es relacionen

17152PEL

03 Cala Pelosa

Longitud	Superfície	Classificació	Cal informe ambiental	Adaptat a mobilitat reduïda
115 m	1878 m	Natural	Si	SI

## Descripció / Observacions

Situada a 15 km de la vila.S'accedeix per la carretera costanera que porta a cala Jòncols.Cala formada per sorra gruixuda.El fons marí adquireix desnivell considerable.L'abalisament de zones de bany a les cales situades en el Parc Natural es prioritza pesos morts ecològics, tipus biòtop, o en qualsevol cas amb sistemes de boierí intermig que evita l'arrossegament de cadena pel fons marí.

## Calendaris

Amb caràcter general.....	2026-03-01	2026-11-30
De salvament i vigilància (*).....		
D'abalisament de la platja (*)...	2026-04-01	2026-10-31

\* Si no informeu les dades de salvament i vigilància i/o d'abalisament de la platja, es considerarà que no existeixen aquests serveis a la platja

## Pesca

	Hora d'inici	Hora d'acabament
Horari de pesca.....		

\* Art. 14.3 del Decret 109/1995 només es pot limitar la pesca en horari diürn entre el 15/05 i 15/09.

## Riscos existents a la platja

## Platges

Roses

Any: 2026

Platja o paratge on es volen portar a terme les activitats i ocupacions que es relacionen

17152MON

04 Cala Montjoi

Longitud	Superfície	Classificació	Cal informe ambiental	Adaptat a mobilitat reduïda
317 m	10447 m	Natural	Si	SI

### Descripció / Observacions

Situada a 12 km de Roses i s'accedeix per la carretera costanera que porta a la cala Jòncols. Cala de sorra gruixuda combinada amb còdols. El fons marí adquireix un fort desnivell. L'abalisament de zones de bany a les cales situades en el Parc Natural es prioritza pesos morts ecològics, tipus biòtop, o en qualsevol cas amb sistemes de boierí intermig que evita l'arrossegament de cadena pel fons marí.

### Calendaris

Amb caràcter general.....	2026-03-01	2026-11-30
De salvament i vigilància (*).....		
D'abalisament de la platja (*)...	2026-04-01	2026-10-31

\* Si no informeu les dades de salvament i vigilància i/o d'abalisament de la platja, es considerarà que no existeixen aquests serveis a la platja

### Pesca

	Hora d'inici	Hora d'acabament
Horari de pesca.....		

\* Art. 14.3 del Decret 109/1995 només es pot limitar la pesca en horari diürn entre el 15/05 i 15/09.

### Riscos existents a la platja

# Platges

Roses

Any: 2026

Platja o paratge on es volen portar a terme les activitats i ocupacions que es relacionen

17152ROS

05 Cala Rostella

Longitud	Superfície	Classificació	Cal informe ambiental	Adaptat a mobilitat reduïda
102 m	1119 m	Natural	Si	SI

## Descripció / Observacions

Situada a 10 km de Roses, difícil accés per terra, la manera més fàcil és per mar. Cala formada per còdols i palets. L'abalisament de zones de bany a les cales situades en el Parc Natural es prioritza pesos morts ecològics, tipus biòtop, o en qualsevol cas amb sistemes de boierí intermig que evita l'arrossegament de cadena pel fons marí.

## Calendaris

Amb caràcter general.....	2026-03-01	2026-11-30
De salvament i vigilància (*).....		
D'abalisament de la platja (*)...	2026-04-01	2026-10-31

\* Si no informeu les dades de salvament i vigilància i/o d'abalisament de la platja, es considerarà que no existeixen aquests serveis a la platja

## Pesca

	Hora d'inici	Hora d'acabament
Horari de pesca.....		

\* Art. 14.3 del Decret 109/1995 només es pot limitar la pesca en horari diürn entre el 15/05 i 15/09.

## Riscos existents a la platja

## Platges

Roses

Any: 2026

Platja o paratge on es volen portar a terme les activitats i ocupacions que es relacionen

17152MUR

06 Cala Murtra

Longitud	Superfície	Classificació	Cal informe ambiental	Adaptat a mobilitat reduïda
94 m	842 m	Natural	Si	SI

### Descripció / Observacions

Situada a 10 km de la vila, solitària i amb paisatge natural. Díficil accés per terra, es pot accedir amb embarcacions. Cala de còdols i palets. L'abalisament de zones de bany a les cales situades en el Parc Natural es prioritza pesos morts ecològics, tipus biòtop, o en qualsevol cas amb sistemes de boierí intermig que evita l'arrossegament de cadena pel fons marí.

### Calendaris

Amb caràcter general.....	2026-03-01	2026-11-30
De salvament i vigilància (*).....		
D'abalisament de la platja (*)...	2026-04-01	2026-10-31

\* Si no informeu les dades de salvament i vigilància i/o d'abalisament de la platja, es considerarà que no existeixen aquests serveis a la platja

### Pesca

	Hora d'inici	Hora d'acabament
Horari de pesca.....		

\* Art. 14.3 del Decret 109/1995 només es pot limitar la pesca en horari diürn entre el 15/05 i 15/09.

### Riscos existents a la platja

# Platges

Roses

Any: 2026

Platja o paratge on es volen portar a terme les activitats i ocupacions que es relacionen

17152CAG

07 Platja Almadrava

Longitud	Superfície	Classificació	Cal informe ambiental	Adaptat a mobilitat reduïda
471 m	13363 m	Urbana	No	SI

## Descripció / Observacions

Platja residencial urbana, situada a 5 km del nucli urbà de Roses, de sorra i de fons sorrenc.L'abalissament de les platges es realitza amb pesos morts convencionals (sobre fons sorrenc).

## Calendaris

Amb caràcter general.....	2026-03-01	2026-11-30
De salvament i vigilància (*).....	2026-06-24	2026-09-11
D'abalissament de la platja (*)...	2026-04-01	2026-10-31

\* Si no informeu les dades de salvament i vigilància i/o d'abalissament de la platja, es considerarà que no existeixen aquests serveis a la platja

## Pesca

	Hora d'inici	Hora d'acabament
Horari de pesca.....		

\* Art. 14.3 del Decret 109/1995 només es pot limitar la pesca en horari diürn entre el 15/05 i 15/09.

## Riscos existents a la platja

# Platges

Roses

Any: 2026

Platja o paratge on es volen portar a terme les activitats i ocupacions que es relacionen

17152BON

08 Platja de Bonifaci

Longitud	Superfície	Classificació	Cal informe ambiental	Adaptat a mobilitat reduïda
92 m	961 m	Urbana	No	SI

## Descripció / Observacions

Situada entre les platges de l'Almadrava i Canyelles Petites.S'accedeix pel Camí de Ronda a partir de qualsevol de les dues platges anteriorment mencionades.Cala sorra gruixuda amb còdols.L'abalissament de les platges es realitza amb morts convencionals (sobre fons sorrenc).No disposa de servei de salvament i socorrisme

## Calendaris

Amb caràcter general.....	2026-03-01	2026-11-30
De salvament i vigilància (*).....		
D'abalissament de la platja (*)...	2026-04-01	2026-10-31

\* Si no informeu les dades de salvament i vigilància i/o d'abalissament de la platja, es considerarà que no existeixen aquests serveis a la platja

## Pesca

	Hora d'inici	Hora d'acabament
Horari de pesca.....		

\* Art. 14.3 del Decret 109/1995 només es pot limitar la pesca en horari diürn entre el 15/05 i 15/09.

## Riscos existents a la platja



# Platges

Roses

Any: 2026

Platja o paratge on es volen portar a terme les activitats i ocupacions que es relacionen

17152CAP

08 Platja de Canyelles

Longitud	Superfície	Classificació	Cal informe ambiental	Adaptat a mobilitat reduïda
282 m	7216 m	Urbana	No	SI

## Descripció / Observacions

Platja residencial urbana, a 3 km del nucli urbà de Roses. Platja tancada, de sorra fina i fons sorrenc. L'abalissament de les platges es realitza amb morts convencionals (sobre fons sorrenc).

## Calendaris

Amb caràcter general.....	2026-03-01	2026-11-30
De salvament i vigilància (*).....	2026-06-24	2026-09-11
D'abalissament de la platja (*)...	2026-04-01	2026-10-31

\* Si no informeu les dades de salvament i vigilància i/o d'abalissament de la platja, es considerarà que no existeixen aquests serveis a la platja

## Pesca

	Hora d'inici	Hora d'acabament
Horari de pesca.....		

\* Art. 14.3 del Decret 109/1995 només es pot limitar la pesca en horari diürn entre el 15/05 i 15/09.

## Riscos existents a la platja

# Platges

Roses

Any: 2026

Platja o paratge on es volen portar a terme les activitats i ocupacions que es relacionen

17152FOR

09 Platja dels Palangrers

Longitud	Superfície	Classificació	Cal informe ambiental	Adaptat a mobilitat reduïda
202 m	2250 m	Urbana	No	SI

## Descripció / Observacions

Situada a 1 km del nucli urbà. Platja tancada, de sorra fina amb fons de sorra i roca. Zona de pesca: Moll del port comercial contigu a la platja dels Palangrers, en aquesta zona es podrà pescar amb canya (pesca marítim recreativa de costa) sense horari a partir de 20 metres fora de les zones abalisades. L'abalissament de les platges es realitza amb morts convencionals (sobre fons sorrenc).

## Calendaris

Amb caràcter general.....	2026-03-01	2026-11-30
De salvament i vigilància (*).....	2026-06-24	2026-09-11
D'abalissament de la platja (*)...	2026-04-01	2026-10-31

\* Si no informeu les dades de salvament i vigilància i/o d'abalissament de la platja, es considerarà que no existeixen aquests serveis a la platja

## Pesca

	Hora d'inici	Hora d'acabament
Horari de pesca.....		

\* Art. 14.3 del Decret 109/1995 només es pot limitar la pesca en horari diürn entre el 15/05 i 15/09.

## Riscos existents a la platja

## Platges

Roses

Any: 2026

Platja o paratge on es volen portar a terme les activitats i ocupacions que es relacionen

17152PUN

10 Platja de la Punta

Longitud	Superfície	Classificació	Cal informe ambiental	Adaptat a mobilitat reduïda
353 m	32500 m	Urbana	No	SI

### Descripció / Observacions

Situada al centre de Roses, entre l'espigó de la Riera Ginjolers i el Rec d'En Forquilla. Platja oberta, urbana i de sorra molt fina i humida, d'aigües poc profundes. Zona de pesca: En els espigons de la Riera Ginjolers. En aquesta zona es podrà pescar amb canya (pesca marítim recreativa de costa) sense horari a partir de 20 metres fora de la zones abalisades. L'abalissament de les platges es realitza amb morts convencionals (sobre fons sorrenc).

### Calendaris

Amb caràcter general.....	2026-03-01	2026-11-30
De salvament i vigilància (*).....	2026-06-24	2026-09-11
D'abalissament de la platja (*)...	2026-04-01	2026-10-31

\* Si no informeu les dades de salvament i vigilància i/o d'abalissament de la platja, es considerarà que no existeixen aquests serveis a la platja

### Pesca

	Hora d'inici	Hora d'acabament
Horari de pesca.....		

\* Art. 14.3 del Decret 109/1995 només es pot limitar la pesca en horari diürn entre el 15/05 i 15/09.

### Riscos existents a la platja

# Platges

Roses

Any: 2026

Platja o paratge on es volen portar a terme les activitats i ocupacions que es relacionen

17152NOV

11 Platja Nova

Longitud	Superfície	Classificació	Cal informe ambiental	Adaptat a mobilitat reduïda
387 m	17600 m	Urbana	No	SI

## Descripció / Observacions

Situada al nucli urbà de Roses, entre l'espigó de la Riera Ginjolers i el Rec d'En Forquilla. Contigu a la platja trobem el Passeig Marítim. Platja oberta, urbana i de sorra fina i aigües poc profundes. Zona de pesca: En els espigons de la Riera Ginjolers. En aquesta zona es podrà pescar amb canya (pesca marítim recreativa de costa) sense horari a partir de 20 metres fora de la zones abalisades. L'abalissament de les platges es realitza amb morts convencionals (sobre fons sorrenc).

## Calendaris

Amb caràcter general.....	2026-03-01	2026-11-30
De salvament i vigilància (*).....	2026-06-24	2026-09-11
D'abalissament de la platja (*)...	2026-04-01	2026-10-31

\* Si no informeu les dades de salvament i vigilància i/o d'abalissament de la platja, es considerarà que no existeixen aquests serveis a la platja

## Pesca

	Hora d'inici	Hora d'acabament
Horari de pesca.....		

\* Art. 14.3 del Decret 109/1995 només es pot limitar la pesca en horari diürn entre el 15/05 i 15/09.

## Riscos existents a la platja

## Platges

Roses

Any: 2026

Platja o paratge on es volen portar a terme les activitats i ocupacions que es relacionen

17152RAS

12 Platja del Rastrell

Longitud	Superfície	Classificació	Cal informe ambiental	Adaptat a mobilitat reduïda
840 m	36000 m	Urbana	No	SI

### Descripció / Observacions

Situada entre la vila i la urbanització residencial del Salatar. Contigu a la platja es troba el Passeig Marítim. Platja oberta, urbana i de sorra fina i aigües poc profundes. Zona de pesca: Es podrà pescar amb canya des de la sorra entre les 21:00h i les 07:00h (pesca marítim recreativa de costa), sempre hi quan no hi hagi usuaris a les platges. L'abalissament de les platges es realitza amb morts convencionals (sobre fons sorrenc).

### Calendaris

Amb caràcter general.....	2026-03-01	2026-11-30
De salvament i vigilància (*).....	2026-06-24	2026-09-11
D'abalissament de la platja (*)...	2026-04-01	2026-10-31

\* Si no informeu les dades de salvament i vigilància i/o d'abalissament de la platja, es considerarà que no existeixen aquests serveis a la platja

### Pesca

	Hora d'inici	Hora d'acabament
Horari de pesca.....	21:00	07:00

\* Art. 14.3 del Decret 109/1995 només es pot limitar la pesca en horari diürn entre el 15/05 i 15/09.

### Riscos existents a la platja

# Platges

Roses

Any: 2026

Platja o paratge on es volen portar a terme les activitats i ocupacions que es relacionen

17152SAL

13 Platja del Salatar

Longitud	Superfície	Classificació	Cal informe ambiental	Adaptat a mobilitat reduïda
505 m	17500 m	Urbana	No	SI

## Descripció / Observacions

Situada a la façana litoral de la urbanització del Salatar. Platja oberta, urbana i de sorra fina i aigües poc profundes. Contigu a la platja es troba el Passeig Marítim. Zona de pesca: Es podrà pescar amb canya des de la sorra entre les 21:00h i les 07:00h (pesca marítim recreativa de costa), sempre i quan no hi hagi usuaris a les platges. L'abalissament de les platges es realitza amb morts convencionals (sobre fons sorrenc).

## Calendaris

Amb caràcter general.....	2026-03-01	2026-11-30
De salvament i vigilància (*).....	2026-06-24	2026-09-11
D'abalissament de la platja (*)...	2026-04-01	2026-10-31

\* Si no informeu les dades de salvament i vigilància i/o d'abalissament de la platja, es considerarà que no existeixen aquests serveis a la platja

## Pesca

	Hora d'inici	Hora d'acabament
Horari de pesca.....	21:00	07:00

\* Art. 14.3 del Decret 109/1995 només es pot limitar la pesca en horari diürn entre el 15/05 i 15/09.

## Riscos existents a la platja

# Platges

Roses

Any: 2026

Platja o paratge on es volen portar a terme les activitats i ocupacions que es relacionen

17152SMA

14 Platja de Santa Margarida

Longitud	Superfície	Classificació	Cal informe ambiental	Adaptat a mobilitat reduïda
581 m	30800 m	Urbana	No	SI

## Descripció / Observacions

Platja que s'estén des del Salatar fins a la bocana de la marina residencial de Santa Margarida. És una platja llarga i ampla de sorra fina i aigües poc profundes. Contigu a la platja es troba el Passeig Marítim. En aquesta franja es podrà pescar amb canya des de la sorra entre les 21:00h i les 07:00h (pesca marítim recreativa de costa), sempre i quan no hi hagi usuaris a les platges. L'abalissament de les platges es realitza amb morts convencionals (sobre fons sorrenc).

## Calendaris

Amb caràcter general.....	2026-03-01	2026-11-30
De salvament i vigilància (*).....	2026-06-24	2026-09-11
D'abalissament de la platja (*)...	2026-04-01	2026-10-31

\* Si no informeu les dades de salvament i vigilància i/o d'abalissament de la platja, es considerarà que no existeixen aquests serveis a la platja

## Pesca

	Hora d'inici	Hora d'acabament
Horari de pesca.....	21:00	07:00

\* Art. 14.3 del Decret 109/1995 només es pot limitar la pesca en horari diürn entre el 15/05 i 15/09.

## Riscos existents a la platja

# Fitxes d'activitats

Roses

Any: 2026

Platja o paratge on es volen portar a terme les activitats i ocupacions que es relacionen

17152BON

Platja de Bonifaci

Urbana

Dades de l'activitat que s'hi vol fer i de l'espai que es vol ocupar

Codi d'activitat

Activitat

A

Fites

B

Inici de temporada

Fi de temporada

AB - 25

Abalisament

M11

M12

2026-04-01

2026-10-31

No és explotació comercial

Descripció / Observacions

Superfície total: 0m2

Superfície en domini públic: 0 m2

Superfície en ZSP: 0

Superfície en ZST: 0

Abalisament zona de bany, amb nombre, ubicació i tipologia de boies segons plànols i taula de boies / abalisaments

Instal·lacions:



# Fitxes d'activitats

Roses

Any: 2026

Platja o paratge on es volen portar a terme les activitats i ocupacions que es relacionen

17152BON

Platja de Bonifaci

Urbana

Dades de l'activitat que s'hi vol fer i de l'espai que es vol ocupar

Codi d'activitat

Activitat

A

Fites

B

Inici de temporada

Fi de temporada

CA - 16

Canal d'entrada i sortida d'embarcacions

M9

M11

2026-03-31

2026-10-31

No és explotació comercial

Superfície total: 0m2

Superfície en domini públic: 0 m2

Superfície en ZSP: 0

Superfície en ZST: 0

Descripció / Observacions

Canal d'entrada i sortida d'embarcacions a motor, d' ús privatiu, inclòs també la gestió i barqueig del camp de boies de fondeig

Instal·lacions:

# Fitxes d'activitats

Roses

Any: 2026

Platja o paratge on es volen portar a terme les activitats i ocupacions que es relacionen

17152BON

Platja de Bonifaci

Urbana

Dades de l'activitat que s'hi vol fer i de l'espai que es vol ocupar

Codi d'activitat

Activitat

A

Fites

B

Inici de temporada

Fi de temporada

GA - 2

Gandules

M8

M9

2026-03-01

2026-11-30

**Sí és explotació comercial**

Superfície total: 40.03m2

Superfície en domini públic: 40.03 m2

Superfície en ZSP: 0

Superfície en ZST: 0

Descripció / Observacions

Zona de servei vinculada a l'hotel Vistabella amb 10 gandules.

Instal·lacions:

# Fitxes d'activitats

Roses

Any: 2026

Platja o paratge on es volen portar a terme les activitats i ocupacions que es relacionen

17152BON

Platja de Bonifaci

Urbana

Dades de l'activitat que s'hi vol fer i de l'espai que es vol ocupar

Codi d'activitat

Activitat

A

Fites

B

Inici de temporada

Fi de temporada

PF - 5

Pantalà flotant

M9

M10

2026-04-01

2026-10-31

**Sí és explotació comercial**

Superfície total: 54.55m2

Superfície en domini públic: 54.55 m2

Superfície en ZSP: 0

Superfície en ZST: 0

Descripció / Observacions

Pantalà flotant desmuntable, per a l'embarcament i desembarcament de persones, amb amarradors de curta durada per embarcacions de petita eslora. Amb una superfície de 52,5 m2 (passera de 6 m de longitud per 0,7 m d'ample i pantalà de 24 m de longitud per 2 m d'ample). Vinculat a l'Hotel Vistabella (però compatible amb ús ocasional del gestor del camp de boies de fondeig).

Instal·lacions:

# Fitxes d'activitats

Roses

Any: 2026

Platja o paratge on es volen portar a terme les activitats i ocupacions que es relacionen

17152BON

Platja de Bonifaci

Urbana

Dades de l'activitat que s'hi vol fer i de l'espai que es vol ocupar

Codi d'activitat

Activitat

A

Fites

B

Inici de temporada

Fi de temporada

RA - 24

Rampa d'accés

M8

M10

2026-03-01

2026-11-30

**Sí és explotació comercial**

Superfície total: 13.9m2

Superfície en domini públic: 13.9 m2

Superfície en ZSP: 0

Superfície en ZST: 0

Descripció / Observacions

Passera d'accés a l'ocupació de gandules GA-2 per millorar-ne les condicions d'accessibilitat i seguretat de l'espai. Les condicions tècniques de conservació i manteniment d'aquesta passera són a càrrec de l'interessat. L'ús i l'accés a tots els espais de DPMT es mantenen d'ús públic. Aquesta superfície ocupada amb la passera és complementària de l'ocupació de gandules GA-2

Instal·lacions:

# Fitxes d'activitats

Roses

Any: 2026

Platja o paratge on es volen portar a terme les activitats i ocupacions que es relacionen

17152BON

Platja de Bonifaci

Urbana

Dades de l'activitat que s'hi vol fer i de l'espai que es vol ocupar

Codi d'activitat

Activitat

A

Fites

B

Inici de temporada

Fi de temporada

TP - 24

Terrassa en passeig marítim

M9

M10

2026-02-01

2026-12-31

**Sí és explotació comercial**

Superfície total: 120.09m2

Superfície en domini públic: 120.09 m2

Superfície en ZSP: 0

Superfície en ZST: 0

Descripció / Observacions

Terrassa amb taules, cadires i para-sols, vinculada a l'Hotel Vistabella.

Instal·lacions:



# Fitxes d'activitats

Roses

Any: 2026

Platja o paratge on es volen portar a terme les activitats i ocupacions que es relacionen

17152CAG

Platja de Canyelles Grosses

Urbana

Dades de l'activitat que s'hi vol fer i de l'espai que es vol ocupar

Codi d'activitat

Activitat

A

Fites

B

Inici de temporada

Fi de temporada

AB - 22

Abalisament

M36

M26

2026-04-01

2026-10-31

No és explotació comercial

Descripció / Observacions

Superfície total: 0m2

Superfície en domini públic: 0 m2

Superfície en ZSP: 0

Superfície en ZST: 0

Abalisament zona de bany, amb nombre, ubicació i tipologia de boies segons plànols i taula de boies / abalisaments

Instal·lacions:

# Fitxes d'activitats

Roses

Any: 2026

Platja o paratge on es volen portar a terme les activitats i ocupacions que es relacionen

17152CAG

Platja de Canyelles Grosses

Urbana

Dades de l'activitat que s'hi vol fer i de l'espai que es vol ocupar

Codi d'activitat

Activitat

AB - 8

Abalisament

A

Fites

B

M36

M8

Inici de temporada

Fi de temporada

2026-04-01

2026-10-31

No és explotació comercial

Superfície total: 0m2

Superfície en domini públic: 0 m2

Superfície en ZSP: 0

Superfície en ZST: 0

Descripció / Observacions

Abalisament zona de bany, amb nombre, ubicació i tipologia de boies segons plànols i taula de boies / abalisaments

Instal·lacions:

# Fitxes d'activitats

Roses

Any: 2026

Platja o paratge on es volen portar a terme les activitats i ocupacions que es relacionen

17152CAG

Platja de Canyelles Grosses

Urbana

Dades de l'activitat que s'hi vol fer i de l'espai que es vol ocupar

Codi d'activitat

Activitat

A

Fites

B

Inici de temporada

Fi de temporada

AN - 1

Altres ocupacions no comercials

M3

M5

2026-04-01

2026-10-31

No és explotació comercial

Descripció / Observacions

Superfície total: 1m2

Superfície en domini públic: 1 m2

Superfície en ZSP: 0

Superfície en ZST: 0

Barana d'ajut al bany per a persones amb baixa mobilitat

Instal·lacions:



# Fitxes d'activitats

Roses

Any: 2026

Platja o paratge on es volen portar a terme les activitats i ocupacions que es relacionen

17152CAG

Platja de Canyelles Grosses

Urbana

Dades de l'activitat que s'hi vol fer i de l'espai que es vol ocupar

Codi d'activitat

Activitat

A

Fites

B

Inici de temporada

Fi de temporada

AN - 11

Altres ocupacions no comercials

M7

M8

2026-04-01

2026-10-31

No és explotació comercial

Descripció / Observacions

Superfície total: 16.01m2

Superfície en domini públic: 16.01 m2

Superfície en ZSP: 0

Superfície en ZST: 0

Plataforma flotant lúdica per als banyistes de les platges.

Instal·lacions:

# Fitxes d'activitats

Roses

Any: 2026

Platja o paratge on es volen portar a terme les activitats i ocupacions que es relacionen

17152CAG

Platja de Canyelles Grosses

Urbana

Dades de l'activitat que s'hi vol fer i de l'espai que es vol ocupar

Codi d'activitat

Activitat

A

Fites

B

Inici de temporada

Fi de temporada

CA - 12

Canal d'entrada i sortida d'embarcacions

M8

M9

2026-04-01

2026-10-31

**No és explotació comercial**

Superfície total: 0m2

Superfície en domini públic: 0 m2

Superfície en ZSP: 0

Superfície en ZST: 0

Descripció / Observacions

Canal d'entrada i sortida d'embarcacions a motor, d'ús privatiu, vinculat a la gestió del camp de boies de fondeig.

Instal·lacions:

# Fitxes d'activitats

Roses

Any: 2026

Platja o paratge on es volen portar a terme les activitats i ocupacions que es relacionen

17152CAG

Platja de Canyelles Grosses

Urbana

Dades de l'activitat que s'hi vol fer i de l'espai que es vol ocupar

Codi d'activitat

Activitat

A

Fites

B

Inici de temporada

Fi de temporada

CA - 3

Canal d'entrada i sortida d'embarcacions

M3

M2

2026-04-01

2026-10-31

No és explotació comercial

Superfície total: 1500m2

Superfície en domini públic: 1500 m2

Superfície en ZSP: 0

Superfície en ZST: 0

Descripció / Observacions

Canal d'entrada i sortida d'embarcacions sense motor, d'ús privatiu, exclusiu per al servei LV-03 de lloguer d'embarcions sense motor a rem (caiacs).

Instal·lacions:

## Fitxes d'activitats

Roses

Any: 2026

Platja o paratge on es volen portar a terme les activitats i ocupacions que es relacionen

17152CAG

Platja de Canyelles Grosses

Urbana

Dades de l'activitat que s'hi vol fer i de l'espai que es vol ocupar

Codi d'activitat	Activitat	A	Fites	B	Inici de temporada	Fi de temporada
CB - 5	Camp de boies	M36	M26		2026-04-01	2026-10-31

**Sí és explotació comercial**

Superfície total: 40128.93m2

Superfície en domini públic: 40128.93 m2

Superfície en ZSP: 0

Superfície en ZST: 0

Descripció / Observacions

Camp de boies de fondeig per embarcacions de lleure (33 boies). Posició final determinada in-situ prioritzant espai sense posidònia. Gestió del camp per Port Roses SA (MP ajuntament). La gestió inclou muntatge, desmuntatge i manteniment integral d'instal·lacions, així com servei auxiliar de barqueig (quan necessari) i gestió de reserves. Els ancoratges prioritzen sistemes de baix impacte (normalment helicoidal). Els ancoratges incorporen boierins intermitjos per impedir arrosesegaments de cadena per fons marí. La instal·lació de camps de boies representen un equilibri entre l'ús recreatiu i la conservació dels ecosistemes marins, oferint una alternativa sostenible al fondeig lliure que pot danyar els fons marins sensibles. A partir de 2025, d'acord amb instruccions de Capitania Marítima, NO és permesa navegació de motos d'aigua ni fondeig lliure amb àncora en tota la cala. Aquestes prohibicions es troben convenientment indicades mitjançant boies senyalitzadores específiques.

Instal·lacions:

# Fitxes d'activitats

Roses

Any: 2026

Platja o paratge on es volen portar a terme les activitats i ocupacions que es relacionen

17152CAG

Platja de Canyelles Grosses

Urbana

Dades de l'activitat que s'hi vol fer i de l'espai que es vol ocupar

Codi d'activitat

Activitat

A

Fites

B

Inici de temporada

Fi de temporada

CS - 6

Caseta de salvament

M1

M3

2026-06-01

2026-10-01

No és explotació comercial

Descripció / Observacions

Superfície total: 15.01m2

Superfície en domini públic: 15.01 m2

Superfície en ZSP: 0

Superfície en ZST: 0

Mòdul sanitari de salvament i socorrisme (sense ànim de lucre). Servei de juny a setembre

Instal·lacions:



# Fitxes d'activitats

Roses

Any: 2026

Platja o paratge on es volen portar a terme les activitats i ocupacions que es relacionen

17152CAG

Platja de Canyelles Grosses

Urbana

Dades de l'activitat que s'hi vol fer i de l'espai que es vol ocupar

Codi d'activitat

Activitat

A

Fites

B

Inici de temporada

Fi de temporada

DU - 1

Dutxes

M5

M1

2026-02-01

2026-12-31

No és explotació comercial

Descripció / Observacions

Superfície total: 0.99m2

Superfície en domini públic: 0.99 m2

Superfície en ZSP: 0

Superfície en ZST: 0

Dutxes (2) i rentapeus (2) a la platja de l'Almadrava

Instal·lacions:

# Fitxes d'activitats

Roses

Any: 2026

Platja o paratge on es volen portar a terme les activitats i ocupacions que es relacionen

17152CAG

Platja de Canyelles Grosses

Urbana

Dades de l'activitat que s'hi vol fer i de l'espai que es vol ocupar

Codi d'activitat

Activitat

A

Fites

B

Inici de temporada

Fi de temporada

GA - 3

Gandules

MA

M8

2026-03-01

2026-11-30

**Sí és explotació comercial**

Superfície total: 140.11m2

Superfície en domini públic: 140.11 m2

Superfície en ZSP: 0

Superfície en ZST: 0

Descripció / Observacions

50 gandules de 2m2/ut. La ubicació no és fixa. Inclou lloguer de para-sol.

Instal·lacions:

# Fitxes d'activitats

Roses

Any: 2026

Platja o paratge on es volen portar a terme les activitats i ocupacions que es relacionen

17152CAG

Platja de Canyelles Grosses

Urbana

Dades de l'activitat que s'hi vol fer i de l'espai que es vol ocupar

Codi d'activitat

Activitat

GU - 1

Guingueta (restauració)

A

Fites

B

M9

M13

Inici de temporada

Fi de temporada

2026-03-01

2026-10-31

## Sí és explotació comercial

Superfície total: 124.1m2

Superfície en domini públic: 124.1 m2

Superfície en ZSP: 0

Superfície en ZST: 0

Descripció / Observacions

Guingueta de venda de menjars i begudes amb taules, cadires i para-sols o tendal, punt verd i servei higiènic adaptat d'ús públic i gratuït. No habilitat per oferir ambientació musical.,Mòdul accessori per a emmagatzematge

Instal·lacions:



# Fitxes d'activitats

Roses

Any: 2026

Platja o paratge on es volen portar a terme les activitats i ocupacions que es relacionen

17152CAG

Platja de Canyelles Grosses

Urbana

Dades de l'activitat que s'hi vol fer i de l'espai que es vol ocupar

Codi d'activitat

Activitat

A

Fites

B

Inici de temporada

Fi de temporada

LV - 3

Lloguer d'embarcacions sense motor

M8

M2

2026-04-01

2026-10-31

**Sí és explotació comercial**

Superfície total: 30.02m2

Superfície en domini públic: 30.02 m2

Superfície en ZSP: 0

Superfície en ZST: 0

Descripció / Observacions

15 kaiacs de 2m2/ut

Instal·lacions:

# Fitxes d'activitats

Roses

Any: 2026

Platja o paratge on es volen portar a terme les activitats i ocupacions que es relacionen

17152CAG

Platja de Canyelles Grosses

Urbana

Dades de l'activitat que s'hi vol fer i de l'espai que es vol ocupar

Codi d'activitat

Activitat

A

Fites

B

Inici de temporada

Fi de temporada

PF - 4

Pantalà flotant

M4

M1

2026-04-01

2026-10-31

**Sí és explotació comercial**

Superfície total: 15.07m2

Superfície en domini públic: 15.07 m2

Superfície en ZSP: 0

Superfície en ZST: 0

Descripció / Observacions

Embarcador desmuntable (de temporada).  
Vinculat al servei de barqueig del camp de boies de fondeig

Instal·lacions:

## Fitxes d'activitats

Roses

Any: 2026

Platja o paratge on es volen portar a terme les activitats i ocupacions que es relacionen

17152CAG

Platja de Canyelles Grosses

Urbana

Dades de l'activitat que s'hi vol fer i de l'espai que es vol ocupar

Codi d'activitat	Activitat	A	Fites	B	Inici de temporada	Fi de temporada
PS - 2	Papereres	M38	M9		2026-03-01	2026-11-30

No és explotació comercial

Superfície total: 3m2
Superfície en domini públic: 3 m2
Superfície en ZSP: 0
Superfície en ZST: 0

Descripció / Observacions

Papereres platja de l'Almadrava (7)

Instal·lacions:

# Fitxes d'activitats

Roses

Any: 2026

Platja o paratge on es volen portar a terme les activitats i ocupacions que es relacionen

17152CAG

Platja de Canyelles Grosses

Urbana

Dades de l'activitat que s'hi vol fer i de l'espai que es vol ocupar

Codi d'activitat

Activitat

A

Fites

B

Inici de temporada

Fi de temporada

RA - 1

Rampa d'accés

M5

M1

2026-03-01

2026-11-30

No és explotació comercial

Descripció / Observacions

Superfície total: 27.02m2

Superfície en domini públic: 27.02 m2

Superfície en ZSP: 0

Superfície en ZST: 0

Passera per facilitar l'accés a la sorra de la platja, per a persones amb diferents graus de mobilitat.

Instal·lacions:

# Fitxes d'activitats

Roses

Any: 2026

Platja o paratge on es volen portar a terme les activitats i ocupacions que es relacionen

17152CAG

Platja de Canyelles Grosses

Urbana

Dades de l'activitat que s'hi vol fer i de l'espai que es vol ocupar

Codi d'activitat

Activitat

A

Fites

B

Inici de temporada

Fi de temporada

TO - 12

Torre de vigilància

M1

M2

2026-03-01

2026-12-31

No és explotació comercial

Descripció / Observacions

Superfície total: 3m2

Superfície en domini públic: 3 m2

Superfície en ZSP: 0

Superfície en ZST: 0

Torre de vigilància (sense ànim de lucre) per al servei de socorrisme.

Instal·lacions:

# Fitxes d'activitats

Roses

Any: 2026

Platja o paratge on es volen portar a terme les activitats i ocupacions que es relacionen

17152CAG

Platja de Canyelles Grosses

Urbana

Dades de l'activitat que s'hi vol fer i de l'espai que es vol ocupar

Codi d'activitat

Activitat

A

Fites

B

Inici de temporada

Fi de temporada

TP - 3

Terrassa en passeig marítim

M4

M2

2026-02-01

2026-12-31

**Sí és explotació comercial**

Superfície total: 120.1m2

Superfície en domini públic: 120.1 m2

Superfície en ZSP: 0

Superfície en ZST: 0

Descripció / Observacions

Terrassa amb taules, cadires i para-sols, vinculada al restaurant La Gaviota.

Instal·lacions:



# Fitxes d'activitats

Roses

Any: 2026

Platja o paratge on es volen portar a terme les activitats i ocupacions que es relacionen

17152CAG

Platja de Canyelles Grosses

Urbana

Dades de l'activitat que s'hi vol fer i de l'espai que es vol ocupar

Codi d'activitat

Activitat

A

Fites

B

Inici de temporada

Fi de temporada

TP - 7

Terrassa en passeig marítim

M7

M8

2026-02-01

2026-12-31

**Sí és explotació comercial**

Superfície total: 150.12m2

Superfície en domini públic: 150.12 m2

Superfície en ZSP: 0

Superfície en ZST: 0

Descripció / Observacions

Terrassa amb taules i cadires. Vinculada al Restaurant el Mirador.

Instal·lacions:

# Fitxes d'activitats

Roses

Any: 2026

Platja o paratge on es volen portar a terme les activitats i ocupacions que es relacionen

17152CAP

Platja de Canyelles Petites

Urbana

Dades de l'activitat que s'hi vol fer i de l'espai que es vol ocupar

Codi d'activitat

Activitat

A

Fites

B

Inici de temporada

Fi de temporada

AB - 23

Abalisament

M5

M13

2026-04-01

2026-10-31

No és explotació comercial

Descripció / Observacions

Superfície total: 0m2

Superfície en domini públic: 0 m2

Superfície en ZSP: 0

Superfície en ZST: 0

Abalisament zona de bany, amb nombre, ubicació i tipologia de boies segons plànols i taula de boies / abalisaments

Instal·lacions:



# Fitxes d'activitats

Roses

Any: 2026

Platja o paratge on es volen portar a terme les activitats i ocupacions que es relacionen

17152CAP

Platja de Canyelles Petites

Urbana

Dades de l'activitat que s'hi vol fer i de l'espai que es vol ocupar

Codi d'activitat	Activitat	A	Fites	B	Inici de temporada	Fi de temporada
AB - 9	Abalisament	M27	MV11		2026-04-01	2026-10-31

No és explotació comercial

Superfície total: 0m2

Superfície en domini públic: 0 m2

Superfície en ZSP: 0

Superfície en ZST: 0

Descripció / Observacions

Abalisament zona de bany, amb nombre, ubicació i tipologia de boies segons plànols i taula de boies / abalisaments

Instal·lacions:

# Fitxes d'activitats

Roses

Any: 2026

Platja o paratge on es volen portar a terme les activitats i ocupacions que es relacionen

17152CAP

Platja de Canyelles Petites

Urbana

Dades de l'activitat que s'hi vol fer i de l'espai que es vol ocupar

Codi d'activitat

Activitat

A

Fites

B

Inici de temporada

Fi de temporada

AN - 12

Altres ocupacions no comercials

MIV

MIV'

2026-04-01

2026-10-31

No és explotació comercial

Descripció / Observacions

Superfície total: 16.01m2

Superfície en domini públic: 16.01 m2

Superfície en ZSP: 0

Superfície en ZST: 0

Plataforma flotant lúdica per als banyistes de les platges.

Instal·lacions:

# Fitxes d'activitats

Roses

Any: 2026

Platja o paratge on es volen portar a terme les activitats i ocupacions que es relacionen

17152CAP

Platja de Canyelles Petites

Urbana

Dades de l'activitat que s'hi vol fer i de l'espai que es vol ocupar

Codi d'activitat

Activitat

A

Fites

B

Inici de temporada

Fi de temporada

AN - 2

Altres ocupacions no comercials

MIV

MIV'

2026-04-01

2026-10-31

No és explotació comercial

Descripció / Observacions

Superfície total: 1m2

Superfície en domini públic: 1 m2

Superfície en ZSP: 0

Superfície en ZST: 0

Barana d'ajut al bany per a persones amb baixa mobilitat

Instal·lacions:

# Fitxes d'activitats

Roses

Any: 2026

Platja o paratge on es volen portar a terme les activitats i ocupacions que es relacionen

17152CAP

Platja de Canyelles Petites

Urbana

Dades de l'activitat que s'hi vol fer i de l'espai que es vol ocupar

Codi d'activitat

Activitat

A

Fites

B

Inici de temporada

Fi de temporada

CA - 13

Canal d'entrada i sortida d'embarcacions

MVI

MVIII

2026-04-01

2026-10-31

No és explotació comercial

Superfície total: 3000m2

Superfície en domini públic: 3000 m2

Superfície en ZSP: 0

Superfície en ZST: 0

Descripció / Observacions

Canal d'entrada i sortida d'embarcacions a motor, d'ús privatiu, vinculat a la gestió del camp de boies de fondeig.

Instal·lacions:

# Fitxes d'activitats

Roses

Any: 2026

Platja o paratge on es volen portar a terme les activitats i ocupacions que es relacionen

17152CAP

Platja de Canyelles Petites

Urbana

Dades de l'activitat que s'hi vol fer i de l'espai que es vol ocupar

Codi d'activitat

Activitat

A

Fites

B

Inici de temporada

Fi de temporada

CA - 4

Canal d'entrada i sortida d'embarcacions

MV

MVII

2026-04-01

2026-10-31

No és explotació comercial

Superfície total: 1500m2

Superfície en domini públic: 1500 m2

Superfície en ZSP: 0

Superfície en ZST: 0

Descripció / Observacions

Canal d'entrada i sortida d'embarcacions sense motor, d'ús privatiu, exclusiu per al servei LV-04 de lloguer de caiacs.

Instal·lacions:



# Fitxes d'activitats

Roses

Any: 2026

Platja o paratge on es volen portar a terme les activitats i ocupacions que es relacionen

17152CAP

Platja de Canyelles Petites

Urbana

Dades de l'activitat que s'hi vol fer i de l'espai que es vol ocupar

Codi d'activitat

Activitat

A

Fites

B

Inici de temporada

Fi de temporada

CB - 6

Camp de boies

M21

M10

2026-04-01

2026-10-31

**Sí és explotació comercial**

Superfície total: 57494.12m2

Superfície en domini públic: 57494.12 m2

Superfície en ZSP: 0

Superfície en ZST: 0

Descripció / Observacions

Camp de boies de fondeig per embarcacions de lleure (49 boies), de gestió municipal a través de MP Port Roses SA (muntatge, desmuntatge, manteniment integral, gestió de reserves i servei auxiliar de barqueig (a demanda, subjecte a disponibilitat). Ancoratges de baix impacte que incorporen boiarins profunditat, per impedir l'arrossegaments de cadena pel fons marí. NO és permesa navegació de motos d'aigua ni fondeig lliure amb àncora en tota la cala, d'acord amb allò prescrit en l'informe de Capitania Marítima. Prohibicions indicades mitjançant boies senyalitzadores.

Instal·lacions:

# Fitxes d'activitats

Roses

Any: 2026

Platja o paratge on es volen portar a terme les activitats i ocupacions que es relacionen

17152CAP

Platja de Canyelles Petites

Urbana

Dades de l'activitat que s'hi vol fer i de l'espai que es vol ocupar

Codi d'activitat

Activitat

A

Fites

B

Inici de temporada

Fi de temporada

CS - 5

Caseta de salvament

MIV

MIV'

2026-06-01

2026-10-01

**No és explotació comercial**

Descripció / Observacions

Superfície total: 15.01m2

Superfície en domini públic: 15.01 m2

Superfície en ZSP: 0

Superfície en ZST: 0

Mòdul sanitari de salvament i socorrisme (sense ànim de lucre). Servei de juny a setembre

Instal·lacions:

# Fitxes d'activitats

Roses

Any: 2026

Platja o paratge on es volen portar a terme les activitats i ocupacions que es relacionen

17152CAP

Platja de Canyelles Petites

Urbana

Dades de l'activitat que s'hi vol fer i de l'espai que es vol ocupar

Codi d'activitat

Activitat

A

Fites

B

Inici de temporada

Fi de temporada

DU - 2

Dutxes

MIV

MIV'

2026-02-01

2026-12-31

No és explotació comercial

Superfície total: 0.66m2

Superfície en domini públic: 0.66 m2

Superfície en ZSP: 0

Superfície en ZST: 0

Descripció / Observacions

Dutxes (1) i rentapeus (2) a la platja de Canyelles Petites

Instal·lacions:



# Fitxes d'activitats

Roses

Any: 2026

Platja o paratge on es volen portar a terme les activitats i ocupacions que es relacionen

17152CAP

Platja de Canyelles Petites

Urbana

Dades de l'activitat que s'hi vol fer i de l'espai que es vol ocupar

Codi d'activitat

Activitat

A

Fites

B

Inici de temporada

Fi de temporada

GA - 5

Gandules

MIV'

MV

2026-03-01

2026-11-30

**Sí és explotació comercial**

Superfície total: 120m2

Superfície en domini públic: 120 m2

Superfície en ZSP: 0

Superfície en ZST: 0

Descripció / Observacions

60 gandules de 2m2/ut . La ubicació no és fixa. Inclou lloguer de para-sol.

Instal·lacions:

# Fitxes d'activitats

Roses

Any: 2026

Platja o paratge on es volen portar a terme les activitats i ocupacions que es relacionen

17152CAP

Platja de Canyelles Petites

Urbana

Dades de l'activitat que s'hi vol fer i de l'espai que es vol ocupar

Codi d'activitat

Activitat

A

Fites

B

Inici de temporada

Fi de temporada

LV - 4

Lloguer d'embarcacions sense motor

MV

MVI

2026-04-01

2026-10-31

**Sí és explotació comercial**

Superfície total: 39.03m2

Superfície en domini públic: 39.03 m2

Superfície en ZSP: 0

Superfície en ZST: 0

Descripció / Observacions

6 patins de 6,5 m2/ut.

Instal·lacions:

# Fitxes d'activitats

Roses

Any: 2026

Platja o paratge on es volen portar a terme les activitats i ocupacions que es relacionen

17152CAP

Platja de Canyelles Petites

Urbana

Dades de l'activitat que s'hi vol fer i de l'espai que es vol ocupar

Codi d'activitat	Activitat	A	Fites	B	Inici de temporada	Fi de temporada
PF - 6	Pantalà flotant	MVI		MVII	2026-04-01	2026-10-31

## Sí és explotació comercial

Superfície total: 20.86m2
Superfície en domini públic: 20.86 m2
Superfície en ZSP: 0
Superfície en ZST: 0

Descripció / Observacions

Embarcador desmuntable (de temporada).  
Vinculat a la gestió i barqueig del camp de boies de fondeig

Instal·lacions:

# Fitxes d'activitats

Roses

Any: 2026

Platja o paratge on es volen portar a terme les activitats i ocupacions que es relacionen

17152CAP

Platja de Canyelles Petites

Urbana

Dades de l'activitat que s'hi vol fer i de l'espai que es vol ocupar

Codi d'activitat

Activitat

A

Fites

B

Inici de temporada

Fi de temporada

PS - 3

Papereres

M1

MVI

2026-03-01

2026-11-30

No és explotació comercial

Descripció / Observacions

Superfície total: 0m2

Superfície en domini públic: 0 m2

Superfície en ZSP: 0

Superfície en ZST: 0

Papereres platja de Canyelles (4)

Instal·lacions:

# Fitxes d'activitats

Roses

Any: 2026

Platja o paratge on es volen portar a terme les activitats i ocupacions que es relacionen

17152CAP

Platja de Canyelles Petites

Urbana

Dades de l'activitat que s'hi vol fer i de l'espai que es vol ocupar

Codi d'activitat

Activitat

A

Fites

B

Inici de temporada

Fi de temporada

RA - 2

Rampa d'accés

MVI

MVII

2026-03-01

2026-11-30

No és explotació comercial

Descripció / Observacions

Superfície total: 31.52m2

Superfície en domini públic: 31.52 m2

Superfície en ZSP: 0

Superfície en ZST: 0

Passera per facilitar l'accés a la sorra de la platja, per a persones amb diferents graus de mobilitat.

Instal·lacions:

# Fitxes d'activitats

Roses

Any: 2026

Platja o paratge on es volen portar a terme les activitats i ocupacions que es relacionen

17152CAP

Platja de Canyelles Petites

Urbana

Dades de l'activitat que s'hi vol fer i de l'espai que es vol ocupar

Codi d'activitat

Activitat

A

Fites

B

Inici de temporada

Fi de temporada

TO - 11

Torre de vigilància

MIV

MIV\*

2026-03-01

2026-12-31

No és explotació comercial

Descripció / Observacions

Superfície total: 3m2

Superfície en domini públic: 3 m2

Superfície en ZSP: 0

Superfície en ZST: 0

Torre de vigilància (sense ànim de lucre) per al servei de socorrisme.

Instal·lacions:



# Fitxes d'activitats

Roses

Any: 2026

Platja o paratge on es volen portar a terme les activitats i ocupacions que es relacionen

17152CAP

Platja de Canyelles Petites

Urbana

Dades de l'activitat que s'hi vol fer i de l'espai que es vol ocupar

Codi d'activitat

Activitat

A

Fites

B

Inici de temporada

Fi de temporada

TP - 22

Terrassa en passeig marítim

MV

MVI

2026-03-01

2026-11-30

**Sí és explotació comercial**

Superfície total: 123.2m2

Superfície en domini públic: 123.2 m2

Superfície en ZSP: 0

Superfície en ZST: 0

Descripció / Observacions

Terrassa amb taules, cadires i tendals. Vinculada al bar la Gua Gua.

Instal·lacions:

# Fitxes d'activitats

Roses

Any: 2026

Platja o paratge on es volen portar a terme les activitats i ocupacions que es relacionen

17152CAP

Platja de Canyelles Petites

Urbana

Dades de l'activitat que s'hi vol fer i de l'espai que es vol ocupar

Codi d'activitat

Activitat

A

Fites

B

Inici de temporada

Fi de temporada

TP - 26

Terrassa en passeig marítim

MI

MIII

2026-02-01

2026-12-31

**Sí és explotació comercial**

Superfície total: 72.06m2

Superfície en domini públic: 72.06 m2

Superfície en ZSP: 0

Superfície en ZST: 0

Descripció / Observacions

Terrassa amb taules, cadires i tendals. Vinculada al restaurant "Chez Paquito"

Instal·lacions:



# Fitxes d'activitats

Roses

Any: 2026

Platja o paratge on es volen portar a terme les activitats i ocupacions que es relacionen

17152CAP

Platja de Canyelles Petites

Urbana

Dades de l'activitat que s'hi vol fer i de l'espai que es vol ocupar

Codi d'activitat

Activitat

A

Fites

B

Inici de temporada

Fi de temporada

TP - 4

Terrassa en passeig marítim

MI

MIII

2026-02-01

2026-12-31

**Sí és explotació comercial**

Superfície total: 116.09m2

Superfície en domini públic: 116.09 m2

Superfície en ZSP: 0

Superfície en ZST: 0

Descripció / Observacions

Terrassa amb taules, cadires i tendals. Vinculada a l'Hotel Canyelles Platja (The Sloop)

Instal·lacions:

# Fitxes d'activitats

Roses

Any: 2026

Platja o paratge on es volen portar a terme les activitats i ocupacions que es relacionen

17152CAP

Platja de Canyelles Petites

Urbana

Dades de l'activitat que s'hi vol fer i de l'espai que es vol ocupar

Codi d'activitat

Activitat

A

Fites

B

Inici de temporada

Fi de temporada

TP - 5

Terrassa en passeig marítim

MVI

MVII

2026-03-01

2026-11-30

**Sí és explotació comercial**

Superfície total: 100.08m2

Superfície en domini públic: 100.08 m2

Superfície en ZSP: 0

Superfície en ZST: 0

Descripció / Observacions

Terrassa amb taules, cadires i tendals.Vinculada al Restaurant Canyelles SL. (La Gua Gua).

Instal·lacions:

# Fitxes d'activitats

Roses

Any: 2026

Platja o paratge on es volen portar a terme les activitats i ocupacions que es relacionen

17152CAP

Platja de Canyelles Petites

Urbana

Dades de l'activitat que s'hi vol fer i de l'espai que es vol ocupar

Codi d'activitat

Activitat

A

Fites

B

Inici de temporada

Fi de temporada

TP - 6

Terrassa en passeig marítim

MVIII

M2

2026-02-01

2026-12-31

**Sí és explotació comercial**

Superfície total: 80.07m2

Superfície en domini públic: 80.07 m2

Superfície en ZSP: 0

Superfície en ZST: 0

Descripció / Observacions

Terrassa amb taules, cadires i para-sols, vinculada al restaurant Neptuno.

Instal·lacions:

# Fitxes d'activitats

Roses

Any: 2026

Platja o paratge on es volen portar a terme les activitats i ocupacions que es relacionen

17152CLJ

Platja de Calitjàs

Natural

Dades de l'activitat que s'hi vol fer i de l'espai que es vol ocupar

Codi d'activitat

Activitat

A

Fites

B

Inici de temporada

Fi de temporada

AB - 4

Abalisament

M29

M21

2026-04-01

2026-10-31

No és explotació comercial

Descripció / Observacions

Superfície total: 0m2

Superfície en domini públic: 0 m2

Superfície en ZSP: 0

Superfície en ZST: 0

Abalisament zona de bany, amb nombre, ubicació i tipologia de boies segons plànols i taula de boies / abalisaments

Instal·lacions:

# Fitxes d'activitats

Roses

Any: 2026

Platja o paratge on es volen portar a terme les activitats i ocupacions que es relacionen

17152CLJ

Platja de Calitjàs

Natural

Dades de l'activitat que s'hi vol fer i de l'espai que es vol ocupar

Codi d'activitat

Activitat

A

Fites

B

Inici de temporada

Fi de temporada

CB - 2

Camp de boies

M34

M15

2026-04-01

2026-10-31

**Sí és explotació comercial**

Superfície total: 22984.16m2

Superfície en domini públic: 22984.16 m2

Superfície en ZSP: 0

Superfície en ZST: 0

Descripció / Observacions

Camp de boies de fondeig per embarcacions de lleure (8 boies), de gestió municipal a través de MP Port Roses SA (muntatge, desmuntatge, manteniment integral, gestió de reserves i servei auxiliar de barqueig (a demanda, subjecte a disponibilitat). Ancoratges de baix impacte que incorporen boiarins profunditat, per impedir l'arrossegaments de cadena pel fons marí. NO és permesa navegació de motos d'aigua ni fondeig lliure amb àncora en tota la cala, d'acord amb allò prescrit en l'informe de Capitania Marítima. Prohibicions indicades mitjançant boies senyalitzadores.

Instal·lacions:



# Fitxes d'activitats

Roses

Any: 2026

Platja o paratge on es volen portar a terme les activitats i ocupacions que es relacionen

17152CND

Platja del Canadell

Natural

Dades de l'activitat que s'hi vol fer i de l'espai que es vol ocupar

Codi d'activitat

Activitat

A

Fites

B

Inici de temporada

Fi de temporada

AB - 2

Abalisament

M5

M141

2026-04-01

2026-10-31

No és explotació comercial

Descripció / Observacions

Superfície total: 0m2

Superfície en domini públic: 0 m2

Superfície en ZSP: 0

Superfície en ZST: 0

Abalisament zona de bany, amb nombre, ubicació i tipologia de boies segons plànols i taula de boies / abalisaments

Instal·lacions:

# Fitxes d'activitats

Roses

Any: 2026

Platja o paratge on es volen portar a terme les activitats i ocupacions que es relacionen

17152FOR

Platja dels Palangrers

Urbana

Dades de l'activitat que s'hi vol fer i de l'espai que es vol ocupar

Codi d'activitat

Activitat

A

Fites

B

Inici de temporada

Fi de temporada

AB - 11

Abalisament

M2

M9

2026-04-01

2026-10-31

No és explotació comercial

Descripció / Observacions

Superfície total: 0m2

Superfície en domini públic: 0 m2

Superfície en ZSP: 0

Superfície en ZST: 0

Abalisament zona de bany, amb nombre, ubicació i tipologia de boies segons plànols i taula de boies / abalisaments

Instal·lacions:

# Fitxes d'activitats

Roses

Any: 2026

Platja o paratge on es volen portar a terme les activitats i ocupacions que es relacionen

17152FOR

Platja dels Palangrers

Urbana

Dades de l'activitat que s'hi vol fer i de l'espai que es vol ocupar

Codi d'activitat

Activitat

A

Fites

B

Inici de temporada

Fi de temporada

AB - 17

Abalisament

M10

M20

2026-04-01

2026-10-31

No és explotació comercial

Superfície total: 0m2

Superfície en domini públic: 0 m2

Superfície en ZSP: 0

Superfície en ZST: 0

Descripció / Observacions

Abalisament - senyalització via de natació entre la platja de Palangrers i Canyelles Petites.  
Nombre, ubicació i tipologia de boies segons plànols i taula de boies / abalisaments, Abalisament zona de bany, amb nombre, ubicació i tipologia de boies segons plànols i taula de boies / abalisaments

Instal·lacions:



# Fitxes d'activitats

Roses

Any: 2026

Platja o paratge on es volen portar a terme les activitats i ocupacions que es relacionen

17152FOR

Platja dels Palangrers

Urbana

Dades de l'activitat que s'hi vol fer i de l'espai que es vol ocupar

Codi d'activitat

Activitat

A

Fites

B

Inici de temporada

Fi de temporada

AN - 1

Altres ocupacions no comercials

M1

M2

2026-03-01

2026-11-30

No és explotació comercial

Descripció / Observacions

Superfície total: 300m2

Superfície en domini públic: 300 m2

Superfície en ZSP: 0

Superfície en ZST: 0

Zona apta per pesca recreativa sense limitació horària.

Instal·lacions:

# Fitxes d'activitats

Roses

Any: 2026

Platja o paratge on es volen portar a terme les activitats i ocupacions que es relacionen

17152FOR

Platja dels Palangrers

Urbana

Dades de l'activitat que s'hi vol fer i de l'espai que es vol ocupar

Codi d'activitat

Activitat

A

Fites

B

Inici de temporada

Fi de temporada

AN - 3

Altres ocupacions no comercials

M5

M6

2026-04-01

2026-10-31

No és explotació comercial

Descripció / Observacions

Superfície total: 1m2

Superfície en domini públic: 1 m2

Superfície en ZSP: 0

Superfície en ZST: 0

Barana d'ajut al bany per a persones amb baixa mobilitat

Instal·lacions:

# Fitxes d'activitats

Roses

Any: 2026

Platja o paratge on es volen portar a terme les activitats i ocupacions que es relacionen

17152FOR

Platja dels Palangrers

Urbana

Dades de l'activitat que s'hi vol fer i de l'espai que es vol ocupar

Codi d'activitat

Activitat

A

Fites

B

Inici de temporada

Fi de temporada

DU - 3

Dutxes

N20

M3

2026-02-01

2026-12-31

No és explotació comercial

Descripció / Observacions

Superfície total: 0.33m2

Superfície en domini públic: 0.33 m2

Superfície en ZSP: 0

Superfície en ZST: 0

Dutxes a la platja dels Palangrers (1)

Instal·lacions:

# Fitxes d'activitats

Roses

Any: 2026

Platja o paratge on es volen portar a terme les activitats i ocupacions que es relacionen

17152FOR

Platja dels Palangrers

Urbana

Dades de l'activitat que s'hi vol fer i de l'espai que es vol ocupar

Codi d'activitat

Activitat

A

Fites

B

Inici de temporada

Fi de temporada

PS - 4

Papereres

M2

M8

2026-03-01

2026-11-30

No és explotació comercial

Descripció / Observacions

Superfície total: 1m2

Superfície en domini públic: 1 m2

Superfície en ZSP: 0

Superfície en ZST: 0

Papereres a la platja dels Palangrers (4)

Instal·lacions:

# Fitxes d'activitats

Roses

Any: 2026

Platja o paratge on es volen portar a terme les activitats i ocupacions que es relacionen

17152FOR

Platja dels Palangrers

Urbana

Dades de l'activitat que s'hi vol fer i de l'espai que es vol ocupar

Codi d'activitat

Activitat

A

Fites

B

Inici de temporada

Fi de temporada

RA - 3

Rampa d'accés

M4

M5

2026-03-01

2026-11-30

No és explotació comercial

Descripció / Observacions

Superfície total: 9m2

Superfície en domini públic: 9 m2

Superfície en ZSP: 0

Superfície en ZST: 0

Passera per facilitar l'accés a la sorra de la platja, per a persones amb diferents graus de mobilitat.

Instal·lacions:

# Fitxes d'activitats

Roses

Any: 2026

Platja o paratge on es volen portar a terme les activitats i ocupacions que es relacionen

17152FOR

Platja dels Palangrers

Urbana

Dades de l'activitat que s'hi vol fer i de l'espai que es vol ocupar

Codi d'activitat

Activitat

A

Fites

B

Inici de temporada

Fi de temporada

TO - 10

Torre de vigilància

M5

M6

2026-03-01

2026-12-31

No és explotació comercial

Descripció / Observacions

Superfície total: 3m2

Superfície en domini públic: 3 m2

Superfície en ZSP: 0

Superfície en ZST: 0

Torre de vigilància (sense ànim de lucre) per al servei de socorrisme.

Instal·lacions:



# Fitxes d'activitats

Roses

Any: 2026

Platja o paratge on es volen portar a terme les activitats i ocupacions que es relacionen

17152JON

Cala Jóncols

Natural

Dades de l'activitat que s'hi vol fer i de l'espai que es vol ocupar

Codi d'activitat

Activitat

A

Fites

B

Inici de temporada

Fi de temporada

AB - 1

Abalisament

M1

M4

2026-04-01

2026-10-31

No és explotació comercial

Descripció / Observacions

Superfície total: 0m2

Superfície en domini públic: 0 m2

Superfície en ZSP: 0

Superfície en ZST: 0

Abalisament zona de bany, amb nombre, ubicació i tipologia de boies segons plànols i taula de boies / abalisaments

Instal·lacions:

# Fitxes d'activitats

Roses

Any: 2026

Platja o paratge on es volen portar a terme les activitats i ocupacions que es relacionen

17152JON

Cala Jóncols

Natural

Dades de l'activitat que s'hi vol fer i de l'espai que es vol ocupar

Codi d'activitat

Activitat

A

Fites

B

Inici de temporada

Fi de temporada

CA - 1

Canal d'entrada i sortida d'embarcacions

M168

M2

2026-04-01

2026-10-31

No és explotació comercial

Descripció / Observacions

Superfície total: 3500m2

Superfície en domini públic: 3500 m2

Superfície en ZSP: 0

Superfície en ZST: 0

Canal d'entrada i sortida d'embarcacions a motor. Ús privatiu per a la gestió del camp de boies de fondeig i amb ús ocasional de serveis marítims com transport de submarinistes.

Instal·lacions:



# Fitxes d'activitats

Roses

Any: 2026

Platja o paratge on es volen portar a terme les activitats i ocupacions que es relacionen

17152JON

Cala Jóncols

Natural

## Dades de l'activitat que s'hi vol fer i de l'espai que es vol ocupar

Codi d'activitat

Activitat

A

Fites

B

Inici de temporada

Fi de temporada

CB - 1

Camp de boies

M149

M15

2026-04-01

2026-10-31

## Sí és explotació comercial

Superfície total: 62115.34m2

Superfície en domini públic: 62115.34 m2

Superfície en ZSP: 0

Superfície en ZST: 0

## Descripció / Observacions

Camp de boies de fondeig per embarcacions de lleure (37 boies), de gestió municipal a través de MP Port Roses SA (muntatge, desmuntatge, manteniment integral, gestió de reserves i servei auxiliar de barqueig (a demanda, subjecte a disponibilitat). Ancoratges de baix impacte que incorporen boiarins profunditat, per impedir l'arrossegaments de cadena pel fons marí. NO és permesa navegació de motos d'aigua ni fondeig lliure amb àncora en tota la cala, d'acord amb allò prescrit en l'informe de Capitania Marítima. Prohibicions indicades mitjançant boies senyalitzadores.

Instal·lacions:

# Fitxes d'activitats

Roses

Any: 2026

Platja o paratge on es volen portar a terme les activitats i ocupacions que es relacionen

17152JON

Cala Jóncols

Natural

Dades de l'activitat que s'hi vol fer i de l'espai que es vol ocupar

Codi d'activitat	Activitat	A	Fites	B	Inici de temporada	Fi de temporada
PF - 1	Pantalà flotant	M4	M3		2026-04-01	2026-10-31

**Sí és explotació comercial**

Superfície total: 24.95m2
Superfície en domini públic: 24.95 m2
Superfície en ZSP: 0
Superfície en ZST: 0

Descripció / Observacions

Embarcador desmuntable (de temporada).  
Vinculat al servei de barqueig del camp de boies de fondeig

Instal·lacions:

# Fitxes d'activitats

Roses

Any: 2026

Platja o paratge on es volen portar a terme les activitats i ocupacions que es relacionen

17152JON

Cala Jóncols

Natural

Dades de l'activitat que s'hi vol fer i de l'espai que es vol ocupar

Codi d'activitat

Activitat

A

Fites

B

Inici de temporada

Fi de temporada

PS - 10

Papereres

M2

M7

2026-03-01

2026-11-30

No és explotació comercial

Descripció / Observacions

Superfície total: 2m2

Superfície en domini públic: 2 m2

Superfície en ZSP: 0

Superfície en ZST: 0

Papereres de cala Jóncols

Instal·lacions:

# Fitxes d'activitats

Roses

Any: 2026

Platja o paratge on es volen portar a terme les activitats i ocupacions que es relacionen

17152JON

Cala Jóncols

Natural

Dades de l'activitat que s'hi vol fer i de l'espai que es vol ocupar

Codi d'activitat

Activitat

A

Fites

B

Inici de temporada

Fi de temporada

RA - 22

Rampa d'accés

M2

M3

2026-03-01

2026-11-30

No és explotació comercial

Descripció / Observacions

Superfície total: 30.02m2

Superfície en domini públic: 30.02 m2

Superfície en ZSP: 0

Superfície en ZST: 0

Passera per facilitar l'accés a la sorra de la platja, per a persones amb diferents graus de mobilitat.

Instal·lacions:

# Fitxes d'activitats

Roses

Any: 2026

Platja o paratge on es volen portar a terme les activitats i ocupacions que es relacionen

17152JON

Cala Jóncols

Natural

Dades de l'activitat que s'hi vol fer i de l'espai que es vol ocupar

Codi d'activitat

Activitat

A

Fites

B

Inici de temporada

Fi de temporada

RA - 23

Rampa d'accés

M5

M6

2026-03-01

2026-11-30

No és explotació comercial

Descripció / Observacions

Superfície total: 30.02m2

Superfície en domini públic: 30.02 m2

Superfície en ZSP: 0

Superfície en ZST: 0

Passera per facilitar l'accés a la sorra de la platja, per a persones amb diferents graus de mobilitat.

Instal·lacions:

# Fitxes d'activitats

Roses

Any: 2026

Platja o paratge on es volen portar a terme les activitats i ocupacions que es relacionen

17152MON

Platja de Montjoi

Natural

Dades de l'activitat que s'hi vol fer i de l'espai que es vol ocupar

Codi d'activitat

Activitat

A

Fites

B

Inici de temporada

Fi de temporada

AB - 19

Abalisament

M46

M45

2026-04-01

2026-10-31

No és explotació comercial

Descripció / Observacions

Superfície total: 0m2

Superfície en domini públic: 0 m2

Superfície en ZSP: 0

Superfície en ZST: 0

Abalisament zona de bany, amb nombre, ubicació i tipologia de boies segons plànols i taula de boies / abalisaments

Instal·lacions:



# Fitxes d'activitats

Roses

Any: 2026

Platja o paratge on es volen portar a terme les activitats i ocupacions que es relacionen

17152MON

Platja de Montjoi

Natural

Dades de l'activitat que s'hi vol fer i de l'espai que es vol ocupar

Codi d'activitat

Activitat

A

Fites

B

Inici de temporada

Fi de temporada

AB - 5

Abalisament

M12

M59

2026-04-01

2026-10-31

No és explotació comercial

Descripció / Observacions

Superfície total: 0m2

Superfície en domini públic: 0 m2

Superfície en ZSP: 0

Superfície en ZST: 0

Abalisament zona de bany, amb nombre, ubicació i tipologia de boies segons plànols i taula de boies / abalisaments

Instal·lacions:

# Fitxes d'activitats

Roses

Any: 2026

Platja o paratge on es volen portar a terme les activitats i ocupacions que es relacionen

17152MON

Platja de Montjoi

Natural

Dades de l'activitat que s'hi vol fer i de l'espai que es vol ocupar

Codi d'activitat

Activitat

A

Fites

B

Inici de temporada

Fi de temporada

CA - 2

Canal d'entrada i sortida d'embarcacions

M70

M68

2026-04-01

2026-10-31

No és explotació comercial

Descripció / Observacions

Superfície total: 4250m2

Superfície en domini públic: 4250 m2

Superfície en ZSP: 0

Superfície en ZST: 0

Canal d'entrada i sortida d'embarcacions a motor. Ús privatiu per a la gestió del camp de boies de fondeig i amb ús ocasional de serveis marítims com transport de submarinistes.

Instal·lacions:



# Fitxes d'activitats

Roses

Any: 2026

Platja o paratge on es volen portar a terme les activitats i ocupacions que es relacionen

17152MON

Platja de Montjoi

Natural

Dades de l'activitat que s'hi vol fer i de l'espai que es vol ocupar

Codi d'activitat

Activitat

A

Fites

B

Inici de temporada

Fi de temporada

CB - 4

Camp de boies

M2

M50

2026-04-01

2026-10-31

No és explotació comercial

Superfície total: 95195.25m2

Superfície en domini públic: 95195.25 m2

Superfície en ZSP: 0

Superfície en ZST: 0

Descripció / Observacions

Camp de boies de fondeig per embarcacions de lleure (59 boies), de gestió municipal a través de MP Port Roses SA (muntatge, desmuntatge, manteniment integral, gestió de reserves i servei auxiliar de barqueig (a demanda, subjecte a disponibilitat). Ancoratges de baix impacte que incorporen boiarins profunditat, per impedir l'arrossegaments de cadena pel fons marí. NO és permesa navegació de motos d'aigua ni fondeig lliure amb àncora en tota la cala, d'acord amb allò prescrit en l'informe de Capitania Marítima. Prohibicions indicades mitjançant boies senyalitzadores.

Instal·lacions:

# Fitxes d'activitats

Roses

Any: 2026

Platja o paratge on es volen portar a terme les activitats i ocupacions que es relacionen

17152MON

Platja de Montjoi

Natural

Dades de l'activitat que s'hi vol fer i de l'espai que es vol ocupar

Codi d'activitat

Activitat

A

Fites

B

Inici de temporada

Fi de temporada

PF - 3

Pantalà flotant

M70

M68

2026-04-01

2026-10-31

**Sí és explotació comercial**

Superfície total: 14.71m2

Superfície en domini públic: 14.71 m2

Superfície en ZSP: 0

Superfície en ZST: 0

Descripció / Observacions

Embarcador desmuntable (de temporada).  
Vinculat a la gestió i barqueig del camp de boies de fondeig

Instal·lacions:

# Fitxes d'activitats

Roses

Any: 2026

Platja o paratge on es volen portar a terme les activitats i ocupacions que es relacionen

17152MON

Platja de Montjoi

Natural

Dades de l'activitat que s'hi vol fer i de l'espai que es vol ocupar

Codi d'activitat

Activitat

A

Fites

B

Inici de temporada

Fi de temporada

PS - 1

Papereres

M71

M65

2026-03-01

2026-11-30

No és explotació comercial

Descripció / Observacions

Superfície total: 4m2

Superfície en domini públic: 4 m2

Superfície en ZSP: 0

Superfície en ZST: 0

Papereres Cala Montjoi (4)

Instal·lacions:

# Fitxes d'activitats

Roses

Any: 2026

Platja o paratge on es volen portar a terme les activitats i ocupacions que es relacionen

17152MON

Platja de Montjoi

Natural

Dades de l'activitat que s'hi vol fer i de l'espai que es vol ocupar

Codi d'activitat

Activitat

A

Fites

B

Inici de temporada

Fi de temporada

TP - 2

Terrassa en passeig marítim

M70

M68

2026-02-01

2026-12-31

**Sí és explotació comercial**

Superfície total: 100.08m2

Superfície en domini públic: 100.08 m2

Superfície en ZSP: 0

Superfície en ZST: 0

Descripció / Observacions

Terrassa amb taules, cadires i para-sols. Vinculada a la Ciutat de Vacances de Cala Montjoi.

Instal·lacions:

# Fitxes d'activitats

Roses

Any: 2026

Platja o paratge on es volen portar a terme les activitats i ocupacions que es relacionen

17152MUR

Cala Murtra

Natural

Dades de l'activitat que s'hi vol fer i de l'espai que es vol ocupar

Codi d'activitat

Activitat

A

Fites

B

Inici de temporada

Fi de temporada

AB - 7

Abalisament

M93

M86

2026-04-01

2026-10-31

No és explotació comercial

Descripció / Observacions

Superfície total: 0m2

Superfície en domini públic: 0 m2

Superfície en ZSP: 0

Superfície en ZST: 0

Abalisament zona de bany, amb nombre, ubicació i tipologia de boies segons plànols i taula de boies / abalisaments

Instal·lacions:

# Fitxes d'activitats

Roses

Any: 2026

Platja o paratge on es volen portar a terme les activitats i ocupacions que es relacionen

17152NOV

Platja Nova

Urbana

Dades de l'activitat que s'hi vol fer i de l'espai que es vol ocupar

Codi d'activitat

Activitat

A

Fites

B

Inici de temporada

Fi de temporada

AB - 13

Abalisament

N1

N7

2026-04-01

2026-10-31

No és explotació comercial

Descripció / Observacions

Superfície total: 0m2

Superfície en domini públic: 0 m2

Superfície en ZSP: 0

Superfície en ZST: 0

Abalisament zona de bany, amb nombre, ubicació i tipologia de boies segons plànols i taula de boies / abalisaments

Instal·lacions:



# Fitxes d'activitats

Roses

Any: 2026

Platja o paratge on es volen portar a terme les activitats i ocupacions que es relacionen

17152NOV

Platja Nova

Urbana

Dades de l'activitat que s'hi vol fer i de l'espai que es vol ocupar

Codi d'activitat

Activitat

A

Fites

B

Inici de temporada

Fi de temporada

AC - 1

Altres explotacions comercials

N5

N6

2026-04-01

2026-10-31

**Sí és explotació comercial**

Superfície total: 4m2

Superfície en domini públic: 4 m2

Superfície en ZSP: 0

Superfície en ZST: 0

Descripció / Observacions

Quiosc per la venda de tiquets de transport marítim de passatgers. Associat a AC-06

Instal·lacions:

# Fitxes d'activitats

Roses

Any: 2026

Platja o paratge on es volen portar a terme les activitats i ocupacions que es relacionen

17152NOV

Platja Nova

Urbana

Dades de l'activitat que s'hi vol fer i de l'espai que es vol ocupar

Codi d'activitat

Activitat

A

Fites

B

Inici de temporada

Fi de temporada

AC - 10

Altres explotacions comercials

N5

N6

2026-04-01

2026-10-31

**Sí és explotació comercial**

Superfície total: 4m2

Superfície en domini públic: 4 m2

Superfície en ZSP: 0

Superfície en ZST: 0

Descripció / Observacions

Quiosc per la venda de tiquets de transport marítim de passatgers. Associat a AC-07 (Nova)

Instal·lacions:



# Fitxes d'activitats

Roses

Any: 2026

Platja o paratge on es volen portar a terme les activitats i ocupacions que es relacionen

17152NOV

Platja Nova

Urbana

Dades de l'activitat que s'hi vol fer i de l'espai que es vol ocupar

Codi d'activitat

Activitat

A

Fites

B

Inici de temporada

Fi de temporada

AC - 11

Altres explotacions comercials

N5

N6

2026-04-01

2026-10-31

**Sí és explotació comercial**

Superfície total: 4m2

Superfície en domini públic: 4 m2

Superfície en ZSP: 0

Superfície en ZST: 0

Descripció / Observacions

Quiosc per la venda de tiquets de transport marítim de passatgers. Associat a AC-03 (Nova).

Instal·lacions:

# Fitxes d'activitats

Roses

Any: 2026

Platja o paratge on es volen portar a terme les activitats i ocupacions que es relacionen

17152NOV

Platja Nova

Urbana

Dades de l'activitat que s'hi vol fer i de l'espai que es vol ocupar

Codi d'activitat

Activitat

A

Fites

B

Inici de temporada

Fi de temporada

AC - 12

Altres explotacions comercials

N5

N6

2026-04-01

2026-10-31

**Sí és explotació comercial**

Superfície total: 4m2

Superfície en domini públic: 4 m2

Superfície en ZSP: 0

Superfície en ZST: 0

Descripció / Observacions

Quiosc per la venda de tiquets de transport marítim de passatgers. Associat a AC-02.

Instal·lacions:

# Fitxes d'activitats

Roses

Any: 2026

Platja o paratge on es volen portar a terme les activitats i ocupacions que es relacionen

17152NOV

Platja Nova

Urbana

Dades de l'activitat que s'hi vol fer i de l'espai que es vol ocupar

Codi d'activitat

Activitat

A

Fites

B

Inici de temporada

Fi de temporada

AC - 2

Altres explotacions comercials

N5

N6

2026-04-01

2026-10-31

**Sí és explotació comercial**

Superfície total: 3m2

Superfície en domini públic: 3 m2

Superfície en ZSP: 0

Superfície en ZST: 0

Descripció / Observacions

Un punt d'amarrament d'embarcacions de transport turístic de passatgers. Està vinculada amb el punt de venda de tiquets AC-12

Instal·lacions:

# Fitxes d'activitats

Roses

Any: 2026

Platja o paratge on es volen portar a terme les activitats i ocupacions que es relacionen

17152NOV

Platja Nova

Urbana

Dades de l'activitat que s'hi vol fer i de l'espai que es vol ocupar

Codi d'activitat

Activitat

A

Fites

B

Inici de temporada

Fi de temporada

AC - 23

Altres explotacions comercials

N3

N7

2026-03-01

2026-11-30

**Sí és explotació comercial**

Superfície total: 1176.06m2

Superfície en domini públic: 1176.06 m2

Superfície en ZSP: 0

Superfície en ZST: 0

Descripció / Observacions

Aparcament en zona blava pe a 76 places i amb una superfície de 1.049 m2.

Instal·lacions:

# Fitxes d'activitats

Roses

Any: 2026

Platja o paratge on es volen portar a terme les activitats i ocupacions que es relacionen

17152NOV

Platja Nova

Urbana

Dades de l'activitat que s'hi vol fer i de l'espai que es vol ocupar

Codi d'activitat	Activitat	A	Fites	B	Inici de temporada	Fi de temporada
AC - 3	Altres explotacions comercials	N5		N6	2026-04-01	2026-10-31

**Sí és explotació comercial**

Superfície total: 3m2

Superfície en domini públic: 3 m2

Superfície en ZSP: 0

Superfície en ZST: 0

Descripció / Observacions

Un punt d'amarrament d'embarcació de transport turístic de passatgers. Està vinculada amb el punt de venda de tiquets AC-11.

Instal·lacions:

# Fitxes d'activitats

Roses

Any: 2026

Platja o paratge on es volen portar a terme les activitats i ocupacions que es relacionen

17152NOV

Platja Nova

Urbana

Dades de l'activitat que s'hi vol fer i de l'espai que es vol ocupar

Codi d'activitat

Activitat

A

Fites

B

Inici de temporada

Fi de temporada

AC - 4

Altres explotacions comercials

N5

N6

2026-04-01

2026-10-31

**Sí és explotació comercial**

Superfície total: 3m2

Superfície en domini públic: 3 m2

Superfície en ZSP: 0

Superfície en ZST: 0

Descripció / Observacions

Un punt d'amarrament d'embarcació de transport turístic de passatgers. Està vinculada amb el punt de venda de tiquets AC-05

Instal·lacions:



# Fitxes d'activitats

Roses

Any: 2026

Platja o paratge on es volen portar a terme les activitats i ocupacions que es relacionen

17152NOV

Platja Nova

Urbana

Dades de l'activitat que s'hi vol fer i de l'espai que es vol ocupar

Codi d'activitat

Activitat

A

Fites

B

Inici de temporada

Fi de temporada

AC - 5

Altres explotacions comercials

N5

N6

2026-04-01

2026-10-31

**Sí és explotació comercial**

Descripció / Observacions

Superfície total: 4m2

Superfície en domini públic: 4 m2

Superfície en ZSP: 0

Superfície en ZST: 0

Quiosc per la venda de tiquets de transport marítim de passatgers. Associat a AC-04 (Nova)

Instal·lacions:

# Fitxes d'activitats

Roses

Any: 2026

Platja o paratge on es volen portar a terme les activitats i ocupacions que es relacionen

17152NOV

Platja Nova

Urbana

Dades de l'activitat que s'hi vol fer i de l'espai que es vol ocupar

Codi d'activitat

Activitat

A

Fites

B

Inici de temporada

Fi de temporada

AC - 6

Altres explotacions comercials

N5

N6

2026-04-01

2026-10-31

**Sí és explotació comercial**

Superfície total: 3m2

Superfície en domini públic: 3 m2

Superfície en ZSP: 0

Superfície en ZST: 0

Descripció / Observacions

Un punt d'amarrament d'embarcació de transport turístic de passatgers. Està vinculada amb el punt de venda de tiquets AC-01.

Instal·lacions:



# Fitxes d'activitats

Roses

Any: 2026

Platja o paratge on es volen portar a terme les activitats i ocupacions que es relacionen

17152NOV

Platja Nova

Urbana

Dades de l'activitat que s'hi vol fer i de l'espai que es vol ocupar

Codi d'activitat

Activitat

A

Fites

B

Inici de temporada

Fi de temporada

AC - 7

Altres explotacions comercials

N5

N6

2026-04-01

2026-10-31

**Sí és explotació comercial**

Superfície total: 3m2

Superfície en domini públic: 3 m2

Superfície en ZSP: 0

Superfície en ZST: 0

Descripció / Observacions

Un punt d'amarrament d'embarcació de transport turístic de passatgers. Està vinculada amb el punt de venda de tiquets AC-10.

Instal·lacions:

# Fitxes d'activitats

Roses

Any: 2026

Platja o paratge on es volen portar a terme les activitats i ocupacions que es relacionen

17152NOV

Platja Nova

Urbana

Dades de l'activitat que s'hi vol fer i de l'espai que es vol ocupar

Codi d'activitat

Activitat

A

Fites

B

Inici de temporada

Fi de temporada

AN - 10

Altres ocupacions no comercials

N1

N2

2026-03-01

2026-11-30

No és explotació comercial

Superfície total: 12.02m2

Superfície en domini públic: 12.02 m2

Superfície en ZSP: 0

Superfície en ZST: 0

Descripció / Observacions

Mòdul auxiliar per emmagatzematge i usos auxiliars vinculats a l'Àrea d'esports municipal.  
Mòdul d'aproximadament 6 x 2 x 2,3 m

Instal·lacions:

# Fitxes d'activitats

Roses

Any: 2026

Platja o paratge on es volen portar a terme les activitats i ocupacions que es relacionen

17152NOV

Platja Nova

Urbana

Dades de l'activitat que s'hi vol fer i de l'espai que es vol ocupar

Codi d'activitat

Activitat

A

Fites

B

Inici de temporada

Fi de temporada

AN - 14

Altres ocupacions no comercials

N4

N5

2026-04-01

2026-10-31

No és explotació comercial

Descripció / Observacions

Superfície total: 16.01m2

Superfície en domini públic: 16.01 m2

Superfície en ZSP: 0

Superfície en ZST: 0

Plataforma flotant lúdica per als banyistes de les platges.

Instal·lacions:

# Fitxes d'activitats

Roses

Any: 2026

Platja o paratge on es volen portar a terme les activitats i ocupacions que es relacionen

17152NOV

Platja Nova

Urbana

Dades de l'activitat que s'hi vol fer i de l'espai que es vol ocupar

Codi d'activitat

Activitat

A

Fites

B

Inici de temporada

Fi de temporada

AN - 4

Altres ocupacions no comercials

M5

M6

2026-04-01

2026-10-31

No és explotació comercial

Descripció / Observacions

Superfície total: 1m2

Superfície en domini públic: 1 m2

Superfície en ZSP: 0

Superfície en ZST: 0

Barana d'ajut al bany per a persones amb baixa mobilitat

Instal·lacions:

# Fitxes d'activitats

Roses

Any: 2026

Platja o paratge on es volen portar a terme les activitats i ocupacions que es relacionen

17152NOV

Platja Nova

Urbana

Dades de l'activitat que s'hi vol fer i de l'espai que es vol ocupar

Codi d'activitat

Activitat

A

Fites

B

Inici de temporada

Fi de temporada

CA - 6

Canal d'entrada i sortida d'embarcacions

N1

N2

2026-04-01

2026-10-31

No és explotació comercial

Descripció / Observacions

Superfície total: 5000m2

Superfície en domini públic: 5000 m2

Superfície en ZSP: 0

Superfície en ZST: 0

Canal d'entrada i sortida d'embarcacions sense motor autoritzades, d'ús privatiu, vinculat a LV-06 (patins).

Instal·lacions:

# Fitxes d'activitats

Roses

Any: 2026

Platja o paratge on es volen portar a terme les activitats i ocupacions que es relacionen

17152NOV

Platja Nova

Urbana

Dades de l'activitat que s'hi vol fer i de l'espai que es vol ocupar

Codi d'activitat

Activitat

A

Fites

B

Inici de temporada

Fi de temporada

CA - 7

Canal d'entrada i sortida d'embarcacions

N4

N7

2026-04-01

2026-10-31

No és explotació comercial

Descripció / Observacions

Superfície total: 13600m2

Superfície en domini públic: 13600 m2

Superfície en ZSP: 0

Superfície en ZST: 0

Canal d'entrada i sortida d'embarcacions a motor autoritzades, d'ús privatiu, vinculat a AC-07, AC-04, AC-06

Instal·lacions:



# Fitxes d'activitats

Roses

Any: 2026

Platja o paratge on es volen portar a terme les activitats i ocupacions que es relacionen

17152NOV

Platja Nova

Urbana

Dades de l'activitat que s'hi vol fer i de l'espai que es vol ocupar

Codi d'activitat

Activitat

A

Fites

B

Inici de temporada

Fi de temporada

CS - 3

Caseta de salvament

N3

N4

2026-06-01

2026-10-01

No és explotació comercial

Descripció / Observacions

Superfície total: 20.02m2

Superfície en domini públic: 20.02 m2

Superfície en ZSP: 0

Superfície en ZST: 0

Mòdul sanitari de salvament i socorrisme (sense ànim de lucre). Servei de juny a setembre

Instal·lacions:



# Fitxes d'activitats

Roses

Any: 2026

Platja o paratge on es volen portar a terme les activitats i ocupacions que es relacionen

17152NOV

Platja Nova

Urbana

Dades de l'activitat que s'hi vol fer i de l'espai que es vol ocupar

Codi d'activitat

Activitat

A

Fites

B

Inici de temporada

Fi de temporada

DU - 5

Dutxes

N4

N5

2026-02-01

2026-12-31

No és explotació comercial

Descripció / Observacions

Superfície total: 0.99m2

Superfície en domini públic: 0.99 m2

Superfície en ZSP: 0

Superfície en ZST: 0

Dutxes (1) i rentapeus (4) a la platja Nova

Instal·lacions:

# Fitxes d'activitats

Roses

Any: 2026

Platja o paratge on es volen portar a terme les activitats i ocupacions que es relacionen

17152NOV

Platja Nova

Urbana

Dades de l'activitat que s'hi vol fer i de l'espai que es vol ocupar

Codi d'activitat	Activitat	A	Fites	B	Inici de temporada	Fi de temporada
EI - 1	Element informatiu	N2	N3		2026-02-01	2026-12-31

No és explotació comercial

Superfície total: 1m2
Superfície en domini públic: 1 m2
Superfície en ZSP: 0
Superfície en ZST: 0

Descripció / Observacions

Element informatiu d'activitats de promoció municipal (tòtem informatiu) amb unes dimensions de 1x1x3 m d'alçada.

Instal·lacions:

# Fitxes d'activitats

Roses

Any: 2026

Platja o paratge on es volen portar a terme les activitats i ocupacions que es relacionen

17152NOV

Platja Nova

Urbana

Dades de l'activitat que s'hi vol fer i de l'espai que es vol ocupar

Codi d'activitat

Activitat

A

Fites

B

Inici de temporada

Fi de temporada

GA - 11

Gandules

N4

N5

2026-03-01

2026-11-30

**Sí és explotació comercial**

Superfície total: 40.03m2

Superfície en domini públic: 40.03 m2

Superfície en ZSP: 0

Superfície en ZST: 0

Descripció / Observacions

20 gandules de 2m2/ut. La ubicació no és fixa. Inclou lloguer de para-sol.

Instal·lacions:

# Fitxes d'activitats

Roses

Any: 2026

Platja o paratge on es volen portar a terme les activitats i ocupacions que es relacionen

17152NOV

Platja Nova

Urbana

Dades de l'activitat que s'hi vol fer i de l'espai que es vol ocupar

Codi d'activitat

Activitat

A

Fites

B

Inici de temporada

Fi de temporada

GA - 12

Gandules

N2

N3

2026-03-01

2026-11-30

**Sí és explotació comercial**

Descripció / Observacions

Superfície total: 80.06m2

Superfície en domini públic: 80.06 m2

Superfície en ZSP: 0

Superfície en ZST: 0

40 gandules de 2m2/ut. La ubicació no és fixa. Inclou lloguer de para-sol.

Instal·lacions:

# Fitxes d'activitats

Roses

Any: 2026

Platja o paratge on es volen portar a terme les activitats i ocupacions que es relacionen

17152NOV

Platja Nova

Urbana

Dades de l'activitat que s'hi vol fer i de l'espai que es vol ocupar

Codi d'activitat

Activitat

A

Fites

B

Inici de temporada

Fi de temporada

LV - 6

Lloguer d'embarcacions sense motor

N1

N2

2026-04-01

2026-10-31

**Sí és explotació comercial**

Superfície total: 52.13m2

Superfície en domini públic: 52.13 m2

Superfície en ZSP: 0

Superfície en ZST: 0

Descripció / Observacions

8 patins de 6,5 m2/ut

Instal·lacions:

# Fitxes d'activitats

Roses

Any: 2026

Platja o paratge on es volen portar a terme les activitats i ocupacions que es relacionen

17152NOV

Platja Nova

Urbana

Dades de l'activitat que s'hi vol fer i de l'espai que es vol ocupar

Codi d'activitat

Activitat

A

Fites

B

Inici de temporada

Fi de temporada

PS - 6

Papereres

N1

N2

2026-03-01

2026-11-30

No és explotació comercial

Descripció / Observacions

Superfície total: 1m2

Superfície en domini públic: 1 m2

Superfície en ZSP: 0

Superfície en ZST: 0

Papereres a la platja La Nova (13)

Instal·lacions:



# Fitxes d'activitats

Roses

Any: 2026

Platja o paratge on es volen portar a terme les activitats i ocupacions que es relacionen

17152NOV

Platja Nova

Urbana

Dades de l'activitat que s'hi vol fer i de l'espai que es vol ocupar

Codi d'activitat

Activitat

A

Fites

B

Inici de temporada

Fi de temporada

RA - 5

Rampa d'accés

N2

N3

2026-03-01

2026-11-30

No és explotació comercial

Descripció / Observacions

Superfície total: 91.86m2

Superfície en domini públic: 91.86 m2

Superfície en ZSP: 0

Superfície en ZST: 0

Passera per facilitar l'accés a la sorra de la platja, per a persones amb diferents graus de mobilitat.

Instal·lacions:



# Fitxes d'activitats

Roses

Any: 2026

Platja o paratge on es volen portar a terme les activitats i ocupacions que es relacionen

17152NOV

Platja Nova

Urbana

Dades de l'activitat que s'hi vol fer i de l'espai que es vol ocupar

Codi d'activitat

Activitat

A

Fites

B

Inici de temporada

Fi de temporada

RA - 6

Rampa d'accés

N4

N5

2026-03-01

2026-11-30

No és explotació comercial

Descripció / Observacions

Superfície total: 18.01m2

Superfície en domini públic: 18.01 m2

Superfície en ZSP: 0

Superfície en ZST: 0

Passera per facilitar l'accés a la sorra de la platja, per a persones amb diferents graus de mobilitat.

Instal·lacions:

# Fitxes d'activitats

Roses

Any: 2026

Platja o paratge on es volen portar a terme les activitats i ocupacions que es relacionen

17152NOV

Platja Nova

Urbana

Dades de l'activitat que s'hi vol fer i de l'espai que es vol ocupar

Codi d'activitat

Activitat

A

Fites

B

Inici de temporada

Fi de temporada

RA - 7

Rampa d'accés

N5

N6

2026-03-01

2026-11-30

No és explotació comercial

Descripció / Observacions

Superfície total: 36.03m2

Superfície en domini públic: 36.03 m2

Superfície en ZSP: 0

Superfície en ZST: 0

Passera per facilitar l'accés a la sorra de la platja, per a persones amb diferents graus de mobilitat.

Instal·lacions:

# Fitxes d'activitats

Roses

Any: 2026

Platja o paratge on es volen portar a terme les activitats i ocupacions que es relacionen

17152NOV

Platja Nova

Urbana

Dades de l'activitat que s'hi vol fer i de l'espai que es vol ocupar

Codi d'activitat

Activitat

A

Fites

B

Inici de temporada

Fi de temporada

TO - 8

Torre de vigilància

N3

N4

2026-03-01

2026-12-31

No és explotació comercial

Descripció / Observacions

Superfície total: 3m2

Superfície en domini públic: 3 m2

Superfície en ZSP: 0

Superfície en ZST: 0

Torre de vigilància (sense ànim de lucre) per al servei de socorrisme.

Instal·lacions:

# Fitxes d'activitats

Roses

Any: 2026

Platja o paratge on es volen portar a terme les activitats i ocupacions que es relacionen

17152NOV

Platja Nova

Urbana

Dades de l'activitat que s'hi vol fer i de l'espai que es vol ocupar

Codi d'activitat

Activitat

A

Fites

B

Inici de temporada

Fi de temporada

WC - 2

Sanitaris

N1

N2

2026-03-01

2026-12-31

No és explotació comercial

Descripció / Observacions

Superfície total: 12.51m2

Superfície en domini públic: 12.51 m2

Superfície en ZSP: 0

Superfície en ZST: 0

Mòdul de serveis higiènics (No comercial. Sense ànim de lucre)

Instal·lacions:

# Fitxes d'activitats

Roses

Any: 2026

Platja o paratge on es volen portar a terme les activitats i ocupacions que es relacionen

17152NOV

Platja Nova

Urbana

Dades de l'activitat que s'hi vol fer i de l'espai que es vol ocupar

Codi d'activitat

Activitat

A

Fites

B

Inici de temporada

Fi de temporada

**ZN - 1**

**Zona d'esbarjo no comercial**

N2

N3

2026-02-01

2026-12-31

**No és explotació comercial**

Superfície total: 300.24m2

Superfície en domini públic: 300.24 m2

Superfície en ZSP: 0

Superfície en ZST: 0

Descripció / Observacions

Àrea lúdica infantil amb instal·lacions i jocs infantils (sense ànim de lucre).

Instal·lacions:

# Fitxes d'activitats

Roses

Any: 2026

Platja o paratge on es volen portar a terme les activitats i ocupacions que es relacionen

17152NOV

Platja Nova

Urbana

Dades de l'activitat que s'hi vol fer i de l'espai que es vol ocupar

Codi d'activitat

Activitat

A

Fites

B

Inici de temporada

Fi de temporada

**ZN - 9**

**Zona d'esbarjo no comercial**

N6

N7

2026-03-01

2026-12-31

**No és explotació comercial**

Descripció / Observacions

Superfície total: 196.17m2

Superfície en domini públic: 196.17 m2

Superfície en ZSP: 0

Superfície en ZST: 0

Àrea lúdica infantil amb instal·lacions i jocs infantils (sense ànim de lucre).

Instal·lacions:



# Fitxes d'activitats

Roses

Any: 2026

Platja o paratge on es volen portar a terme les activitats i ocupacions que es relacionen

17152PEL

Cala Pelosa

Natural

Dades de l'activitat que s'hi vol fer i de l'espai que es vol ocupar

Codi d'activitat

Activitat

A

Fites

B

Inici de temporada

Fi de temporada

AB - 18

Abalisament

M39

M17

2026-04-01

2026-10-31

No és explotació comercial

Descripció / Observacions

Superfície total: 0m2

Superfície en domini públic: 0 m2

Superfície en ZSP: 0

Superfície en ZST: 0

Abalisament zona de bany, amb nombre, ubicació i tipologia de boies segons plànols i taula de boies / abalisaments

Instal·lacions:



# Fitxes d'activitats

Roses

Any: 2026

Platja o paratge on es volen portar a terme les activitats i ocupacions que es relacionen

17152PEL

Cala Pelosa

Natural

Dades de l'activitat que s'hi vol fer i de l'espai que es vol ocupar

Codi d'activitat

Activitat

A

Fites

B

Inici de temporada

Fi de temporada

AB - 3

Abalisament

M11

M2

2026-04-01

2026-10-31

No és explotació comercial

Descripció / Observacions

Superfície total: 0m2

Superfície en domini públic: 0 m2

Superfície en ZSP: 0

Superfície en ZST: 0

Abalisament zona de bany, amb nombre, ubicació i tipologia de boies segons plànols i taula de boies / abalisaments

Instal·lacions:

# Fitxes d'activitats

Roses

Any: 2026

Platja o paratge on es volen portar a terme les activitats i ocupacions que es relacionen

17152PEL

Cala Pelosa

Natural

Dades de l'activitat que s'hi vol fer i de l'espai que es vol ocupar

Codi d'activitat

Activitat

A

Fites

B

Inici de temporada

Fi de temporada

CA - 10

Canal d'entrada i sortida d'embarcacions

M2

M1

2026-04-01

2026-10-31

No és explotació comercial

Superfície total: 2800m2

Superfície en domini públic: 2800 m2

Superfície en ZSP: 0

Superfície en ZST: 0

Descripció / Observacions

Canal d'entrada i sortida d'embarcacions a motor, d' ús privatiu, vinculat a la gestió del camp de boies de fondeig.

Instal·lacions:

# Fitxes d'activitats

Roses

Any: 2026

Platja o paratge on es volen portar a terme les activitats i ocupacions que es relacionen

17152PEL

Cala Pelosa

Natural

## Dades de l'activitat que s'hi vol fer i de l'espai que es vol ocupar

Codi d'activitat

Activitat

A

Fites

B

Inici de temporada

Fi de temporada

CB - 3

Camp de boies

M15

m17

2026-04-01

2026-10-31

## No és explotació comercial

Superfície total: 70413.67m2

Superfície en domini públic: 70413.67 m2

Superfície en ZSP: 0

Superfície en ZST: 0

## Descripció / Observacions

Camp de boies de fondeig per embarcacions de lleure (26 boies), de gestió municipal a través de MP Port Roses SA (muntatge, desmuntatge, manteniment integral, gestió de reserves i servei auxiliar de barqueig (a demanda, subjecte a disponibilitat). Ancoratges de baix impacte que incorporen boiarins profunditat, per impedir l'arrossegaments de cadena pel fons marí. NO és permesa navegació de motos d'aigua ni fondeig lliure amb àncora en tota la cala, d'acord amb allò prescrit en l'informe de Capitania Marítima. Prohibicions indicades mitjançant boies senyalitzadores.

Instal·lacions:

# Fitxes d'activitats

Roses

Any: 2026

Platja o paratge on es volen portar a terme les activitats i ocupacions que es relacionen

17152PEL

Cala Pelosa

Natural

Dades de l'activitat que s'hi vol fer i de l'espai que es vol ocupar

Codi d'activitat	Activitat	A	Fites	B	Inici de temporada	Fi de temporada
PF - 2	Pantalà flotant	M2	M1		2026-04-01	2026-10-31

**Sí és explotació comercial**

Superfície total: 13.01m2
Superfície en domini públic: 13.01 m2
Superfície en ZSP: 0
Superfície en ZST: 0

Descripció / Observacions

Embarcador desmuntable (de temporada).  
Vinculat al servei de barqueig del camp de boies de fondeig

Instal·lacions:

# Fitxes d'activitats

Roses

Any: 2026

Platja o paratge on es volen portar a terme les activitats i ocupacions que es relacionen

17152PEL

Cala Pelosa

Natural

Dades de l'activitat que s'hi vol fer i de l'espai que es vol ocupar

Codi d'activitat

Activitat

A

Fites

B

Inici de temporada

Fi de temporada

PS - 11

Papereres

M1

M3

2026-03-01

2026-11-30

No és explotació comercial

Descripció / Observacions

Superfície total: 0m2

Superfície en domini públic: 0 m2

Superfície en ZSP: 0

Superfície en ZST: 0

Papereres de cala Pelosa

Instal·lacions:

# Fitxes d'activitats

Roses

Any: 2026

Platja o paratge on es volen portar a terme les activitats i ocupacions que es relacionen

17152PUN

Platja de la Punta

Urbana

Dades de l'activitat que s'hi vol fer i de l'espai que es vol ocupar

Codi d'activitat

Activitat

A

Fites

B

Inici de temporada

Fi de temporada

AB - 12

Abalisament

N1

N9

2026-04-01

2026-10-31

No és explotació comercial

Descripció / Observacions

Superfície total: 0m2

Superfície en domini públic: 0 m2

Superfície en ZSP: 0

Superfície en ZST: 0

Abalisament zona de bany, amb nombre, ubicació i tipologia de boies segons plànols i taula de boies / abalisaments

Instal·lacions:



# Fitxes d'activitats

Roses

Any: 2026

Platja o paratge on es volen portar a terme les activitats i ocupacions que es relacionen

17152PUN

Platja de la Punta

Urbana

Dades de l'activitat que s'hi vol fer i de l'espai que es vol ocupar

Codi d'activitat

Activitat

A

Fites

B

Inici de temporada

Fi de temporada

AB - 24

Abalisament

N1

N10

2026-04-01

2026-10-31

No és explotació comercial

Descripció / Observacions

Superfície total: 0m2

Superfície en domini públic: 0 m2

Superfície en ZSP: 0

Superfície en ZST: 0

Abalisament zona de bany, amb nombre, ubicació i tipologia de boies segons plànols i taula de boies / abalisaments

Instal·lacions:



## Fitxes d'activitats

Roses

Any: 2026

Platja o paratge on es volen portar a terme les activitats i ocupacions que es relacionen

17152PUN

Platja de la Punta

Urbana

Dades de l'activitat que s'hi vol fer i de l'espai que es vol ocupar

Codi d'activitat

Activitat

A

Fites

B

Inici de temporada

Fi de temporada

AN - 13

Altres ocupacions no comercials

N7

N8

2026-04-01

2026-10-31

**No és explotació comercial**

Superfície total: 400.32m2

Superfície en domini públic: 400.32 m2

Superfície en ZSP: 0

Superfície en ZST: 0

Descripció / Observacions

Zona de descans i refugi climàtic per a persones amb baixa mobilitat, amb tendal d'ombra, seients a dintre l'aigua i cordades flotants d'ajut per a caminar a dintre l'aigua i baranes d'ajut per a l'accés a l'aigua.

Instal·lacions:

# Fitxes d'activitats

Roses

Any: 2026

Platja o paratge on es volen portar a terme les activitats i ocupacions que es relacionen

17152PUN

Platja de la Punta

Urbana

Dades de l'activitat que s'hi vol fer i de l'espai que es vol ocupar

Codi d'activitat

Activitat

A

Fites

B

Inici de temporada

Fi de temporada

AN - 2

Altres ocupacions no comercials

N1

N2

2026-04-01

2026-10-31

No és explotació comercial

Descripció / Observacions

Superfície total: 120m2

Superfície en domini públic: 120 m2

Superfície en ZSP: 0

Superfície en ZST: 0

Zona apta per pesca recreativa sense limitació horària.

Instal·lacions:

# Fitxes d'activitats

Roses

Any: 2026

Platja o paratge on es volen portar a terme les activitats i ocupacions que es relacionen

17152PUN

Platja de la Punta

Urbana

Dades de l'activitat que s'hi vol fer i de l'espai que es vol ocupar

Codi d'activitat

Activitat

A

Fites

B

Inici de temporada

Fi de temporada

AN - 7

Altres ocupacions no comercials

N7

N8

2026-04-01

2026-10-31

No és explotació comercial

Descripció / Observacions

Superfície total: 1m2

Superfície en domini públic: 1 m2

Superfície en ZSP: 0

Superfície en ZST: 0

Barana d'ajut al bany per a persones amb baixa mobilitat

Instal·lacions:

# Fitxes d'activitats

Roses

Any: 2026

Platja o paratge on es volen portar a terme les activitats i ocupacions que es relacionen

17152PUN

Platja de la Punta

Urbana

Dades de l'activitat que s'hi vol fer i de l'espai que es vol ocupar

Codi d'activitat

Activitat

A

Fites

B

Inici de temporada

Fi de temporada

AN - 8

Altres ocupacions no comercials

N6

N7

2026-04-01

2026-10-31

No és explotació comercial

Descripció / Observacions

Superfície total: 16.01m2

Superfície en domini públic: 16.01 m2

Superfície en ZSP: 0

Superfície en ZST: 0

Plataforma flotant lúdica per als banyistes de les platges.

Instal·lacions:

# Fitxes d'activitats

Roses

Any: 2026

Platja o paratge on es volen portar a terme les activitats i ocupacions que es relacionen

17152PUN

Platja de la Punta

Urbana

Dades de l'activitat que s'hi vol fer i de l'espai que es vol ocupar

Codi d'activitat

Activitat

A

Fites

B

Inici de temporada

Fi de temporada

CA - 5

Canal d'entrada i sortida d'embarcacions

N10

N11

2026-04-01

2026-10-31

No és explotació comercial

Superfície total: 0m2

Superfície en domini públic: 0 m2

Superfície en ZSP: 0

Superfície en ZST: 0

Descripció / Observacions

Canal d'entrada i sortida d'embarcacions sense motor, per al servei LV-05 de lloguer de caiacs, i també per donar sortida a les embarcacions de l'escola de vela GEN, ateses les reduïdes dimensions de l'espai.

Instal·lacions:

# Fitxes d'activitats

Roses

Any: 2026

Platja o paratge on es volen portar a terme les activitats i ocupacions que es relacionen

17152PUN

Platja de la Punta

Urbana

Dades de l'activitat que s'hi vol fer i de l'espai que es vol ocupar

Codi d'activitat

Activitat

A

Fites

B

Inici de temporada

Fi de temporada

CE - 3

Camp d'esports

N7

N9

2026-02-01

2026-12-31

No és explotació comercial

Superfície total: 5377.91m2

Superfície en domini públic: 5377.91 m2

Superfície en ZSP: 0

Superfície en ZST: 0

Descripció / Observacions

Zona lúdico-esportiva i cultural, amb porteries de futbol, pals i xarxes de volei, boulder i amb una instal·lació lúdica infantil tipus coro-cord.

Instal·lacions:



# Fitxes d'activitats

Roses

Any: 2026

Platja o paratge on es volen portar a terme les activitats i ocupacions que es relacionen

17152PUN

Platja de la Punta

Urbana

Dades de l'activitat que s'hi vol fer i de l'espai que es vol ocupar

Codi d'activitat

Activitat

A

Fites

B

Inici de temporada

Fi de temporada

CS - 4

Caseta de salvament

N7

N8

2026-06-01

2026-10-01

No és explotació comercial

Descripció / Observacions

Superfície total: 15.01m2

Superfície en domini públic: 15.01 m2

Superfície en ZSP: 0

Superfície en ZST: 0

Mòdul sanitari de salvament i socorrisme (sense ànim de lucre). Servei de juny a setembre

Instal·lacions:



# Fitxes d'activitats

Roses

Any: 2026

Platja o paratge on es volen portar a terme les activitats i ocupacions que es relacionen

17152PUN

Platja de la Punta

Urbana

Dades de l'activitat que s'hi vol fer i de l'espai que es vol ocupar

Codi d'activitat

Activitat

A

Fites

B

Inici de temporada

Fi de temporada

DU - 4

Dutxes

N4

N5

2026-02-01

2026-12-31

No és explotació comercial

Descripció / Observacions

Superfície total: 0.99m2

Superfície en domini públic: 0.99 m2

Superfície en ZSP: 0

Superfície en ZST: 0

Dutxes (1) i rentapeus (3) a la platja de la Punta

Instal·lacions:

# Fitxes d'activitats

Roses

Any: 2026

Platja o paratge on es volen portar a terme les activitats i ocupacions que es relacionen

17152PUN

Platja de la Punta

Urbana

Dades de l'activitat que s'hi vol fer i de l'espai que es vol ocupar

Codi d'activitat

Activitat

A

Fites

B

Inici de temporada

Fi de temporada

GA - 10

Gandules

N8

N9

2026-03-01

2026-11-30

**Sí és explotació comercial**

Superfície total: 50m2

Superfície en domini públic: 50 m2

Superfície en ZSP: 0

Superfície en ZST: 0

Descripció / Observacions

25 gandules de 2m2/ut. La ubicació no és fixa. Inclou lloguer de para-sol.

Instal·lacions:

# Fitxes d'activitats

Roses

Any: 2026

Platja o paratge on es volen portar a terme les activitats i ocupacions que es relacionen

17152PUN

Platja de la Punta

Urbana

Dades de l'activitat que s'hi vol fer i de l'espai que es vol ocupar

Codi d'activitat

Activitat

A

Fites

B

Inici de temporada

Fi de temporada

GA - 7

Gandules

N5

N6

2026-03-01

2026-11-30

**Sí és explotació comercial**

Superfície total: 30.02m2

Superfície en domini públic: 30.02 m2

Superfície en ZSP: 0

Superfície en ZST: 0

Descripció / Observacions

15 gandules de 2m2/ut. La ubicació no és fixa. Inclou lloguer de para-sol.

Instal·lacions:

# Fitxes d'activitats

Roses

Any: 2026

Platja o paratge on es volen portar a terme les activitats i ocupacions que es relacionen

17152PUN

Platja de la Punta

Urbana

Dades de l'activitat que s'hi vol fer i de l'espai que es vol ocupar

Codi d'activitat

Activitat

A

Fites

B

Inici de temporada

Fi de temporada

GA - 8

Gandules

N7

N8

2026-03-01

2026-11-30

**Sí és explotació comercial**

Superfície total: 20.02m2

Superfície en domini públic: 20.02 m2

Superfície en ZSP: 0

Superfície en ZST: 0

Descripció / Observacions

10 gandules de 2m2/ut. La ubicació no és fixa. Inclou lloguer de para-sol.

Instal·lacions:

# Fitxes d'activitats

Roses

Any: 2026

Platja o paratge on es volen portar a terme les activitats i ocupacions que es relacionen

17152PUN

Platja de la Punta

Urbana

Dades de l'activitat que s'hi vol fer i de l'espai que es vol ocupar

Codi d'activitat

Activitat

A

Fites

B

Inici de temporada

Fi de temporada

GA - 9

Gandules

N5

N6

2026-03-01

2026-11-30

**Sí és explotació comercial**

Superfície total: 30.03m2

Superfície en domini públic: 30.03 m2

Superfície en ZSP: 0

Superfície en ZST: 0

Descripció / Observacions

15 gandules de 2m2/ut. La ubicació no és fixa. Inclou lloguer de para-sol.

Instal·lacions:

# Fitxes d'activitats

Roses

Any: 2026

Platja o paratge on es volen portar a terme les activitats i ocupacions que es relacionen

17152PUN

Platja de la Punta

Urbana

Dades de l'activitat que s'hi vol fer i de l'espai que es vol ocupar

Codi d'activitat

Activitat

A

Fites

B

Inici de temporada

Fi de temporada

LV - 5

Lloguer d'embarcacions sense motor

N1

N2

2026-04-01

2026-10-31

**Sí és explotació comercial**

Superfície total: 32.55m2

Superfície en domini públic: 32.55 m2

Superfície en ZSP: 0

Superfície en ZST: 0

Descripció / Observacions

5 patins de 6,5 m2/ut

Instal·lacions:



# Fitxes d'activitats

Roses

Any: 2026

Platja o paratge on es volen portar a terme les activitats i ocupacions que es relacionen

17152PUN

Platja de la Punta

Urbana

Dades de l'activitat que s'hi vol fer i de l'espai que es vol ocupar

Codi d'activitat	Activitat	A	Fites	B	Inici de temporada	Fi de temporada
PS - 5	Papereres	N5	N10		2026-03-01	2026-11-30

No és explotació comercial

Superfície total: 0m2
Superfície en domini públic: 0 m2
Superfície en ZSP: 0
Superfície en ZST: 0

Descripció / Observacions

Papereres a la platja de La Punta (7)

Instal·lacions:



# Fitxes d'activitats

Roses

Any: 2026

Platja o paratge on es volen portar a terme les activitats i ocupacions que es relacionen

17152PUN

Platja de la Punta

Urbana

Dades de l'activitat que s'hi vol fer i de l'espai que es vol ocupar

Codi d'activitat

Activitat

A

Fites

B

Inici de temporada

Fi de temporada

RA - 4

Rampa d'accés

N8

N9

2026-03-01

2026-11-30

No és explotació comercial

Descripció / Observacions

Superfície total: 83.04m2

Superfície en domini públic: 83.04 m2

Superfície en ZSP: 0

Superfície en ZST: 0

Passera per facilitar l'accés a la sorra de la platja, per a persones amb diferents graus de mobilitat.

Instal·lacions:

# Fitxes d'activitats

Roses

Any: 2026

Platja o paratge on es volen portar a terme les activitats i ocupacions que es relacionen

17152PUN

Platja de la Punta

Urbana

Dades de l'activitat que s'hi vol fer i de l'espai que es vol ocupar

Codi d'activitat

Activitat

A

Fites

B

Inici de temporada

Fi de temporada

TO - 9

Torre de vigilància

N6

N7

2026-03-01

2026-12-31

No és explotació comercial

Descripció / Observacions

Superfície total: 3m2

Superfície en domini públic: 3 m2

Superfície en ZSP: 0

Superfície en ZST: 0

Torre de vigilància (sense ànim de lucre) per al servei de socorrisme.

Instal·lacions:

# Fitxes d'activitats

Roses

Any: 2026

Platja o paratge on es volen portar a terme les activitats i ocupacions que es relacionen

17152PUN

Platja de la Punta

Urbana

Dades de l'activitat que s'hi vol fer i de l'espai que es vol ocupar

Codi d'activitat

Activitat

A

Fites

B

Inici de temporada

Fi de temporada

TP - 10

Terrassa en passeig marítim

N9

N10

2026-02-01

2026-12-31

**Sí és explotació comercial**

Superfície total: 149.59m2

Superfície en domini públic: 149.59 m2

Superfície en ZSP: 0

Superfície en ZST: 0

Descripció / Observacions

Terrassa amb taules, cadires i tendal. Vinculada al Restaurant & bar Ona Cafè

Instal·lacions:

# Fitxes d'activitats

Roses

Any: 2026

Platja o paratge on es volen portar a terme les activitats i ocupacions que es relacionen

17152PUN

Platja de la Punta

Urbana

Dades de l'activitat que s'hi vol fer i de l'espai que es vol ocupar

Codi d'activitat

Activitat

A

Fites

B

Inici de temporada

Fi de temporada

TP - 8

Terrassa en passeig marítim

N9

N10

2026-02-01

2026-12-31

**Sí és explotació comercial**

Superfície total: 130.52m2

Superfície en domini públic: 130.52 m2

Superfície en ZSP: 0

Superfície en ZST: 0

Descripció / Observacions

Terrassa amb taules, cadires i tendal. Vinculada al Restaurant "Ancora"

Instal·lacions:

# Fitxes d'activitats

Roses

Any: 2026

Platja o paratge on es volen portar a terme les activitats i ocupacions que es relacionen

17152PUN

Platja de la Punta

Urbana

Dades de l'activitat que s'hi vol fer i de l'espai que es vol ocupar

Codi d'activitat

Activitat

A

Fites

B

Inici de temporada

Fi de temporada

TP - 9

Terrassa en passeig marítim

N9

N10

2026-02-01

2026-12-31

**Sí és explotació comercial**

Superfície total: 100.55m2

Superfície en domini públic: 100.55 m2

Superfície en ZSP: 0

Superfície en ZST: 0

Descripció / Observacions

Terrassa amb taules, cadires i tendal. Vinculada al restaurant "Tramonti Platja" NULL, Terrassa amb taules, cadires i tendal. Vinculada al restaurant "Tramonti Platja"

Instal·lacions:

# Fitxes d'activitats

Roses

Any: 2026

Platja o paratge on es volen portar a terme les activitats i ocupacions que es relacionen

17152PUN

Platja de la Punta

Urbana

Dades de l'activitat que s'hi vol fer i de l'espai que es vol ocupar

Codi d'activitat

Activitat

A

Fites

B

Inici de temporada

Fi de temporada

WC - 1

Sanitaris

N7

N8

2026-03-01

2026-12-31

No és explotació comercial

Descripció / Observacions

Superfície total: 12.51m2

Superfície en domini públic: 12.51 m2

Superfície en ZSP: 0

Superfície en ZST: 0

Mòdul de serveis higiènics (No comercial. Sense ànim de lucre).

Instal·lacions:



# Fitxes d'activitats

Roses

Any: 2026

Platja o paratge on es volen portar a terme les activitats i ocupacions que es relacionen

17152RAS

Platja del Rastell

Urbana

Dades de l'activitat que s'hi vol fer i de l'espai que es vol ocupar

Codi d'activitat

Activitat

A

Fites

B

Inici de temporada

Fi de temporada

AB - 14

Abalisament

M7

N2

2026-04-01

2026-10-31

No és explotació comercial

Descripció / Observacions

Superfície total: 0m2

Superfície en domini públic: 0 m2

Superfície en ZSP: 0

Superfície en ZST: 0

Abalisament zona de bany, amb nombre, ubicació i tipologia de boies segons plànols i taula de boies / abalisaments

Instal·lacions:



# Fitxes d'activitats

Roses

Any: 2026

Platja o paratge on es volen portar a terme les activitats i ocupacions que es relacionen

17152RAS

Platja del Rastell

Urbana

Dades de l'activitat que s'hi vol fer i de l'espai que es vol ocupar

Codi d'activitat

Activitat

A

Fites

B

Inici de temporada

Fi de temporada

AC - 14

Altres explotacions comercials

N1

N2

2026-03-01

2026-12-31

**Sí és explotació comercial**

Descripció / Observacions

Superfície total: 11m2

Superfície en domini públic: 11 m2

Superfície en ZSP: 0

Superfície en ZST: 0

Quiosc per la venda de tiquets per transport turístic de passatgers (trenet turístic).

Instal·lacions:

# Fitxes d'activitats

Roses

Any: 2026

Platja o paratge on es volen portar a terme les activitats i ocupacions que es relacionen

17152RAS

Platja del Rastell

Urbana

Dades de l'activitat que s'hi vol fer i de l'espai que es vol ocupar

Codi d'activitat

Activitat

A

Fites

B

Inici de temporada

Fi de temporada

AC - 8

Altres explotacions comercials

M4

M5

2026-03-01

2026-12-31

**Sí és explotació comercial**

Superfície total: 3m2

Superfície en domini públic: 3 m2

Superfície en ZSP: 0

Superfície en ZST: 0

Descripció / Observacions

Ús comercial, venda de productes tipus roba, complements, bijuteria i altres objectes destinats al turisme.

Instal·lacions:

# Fitxes d'activitats

Roses

Any: 2026

Platja o paratge on es volen portar a terme les activitats i ocupacions que es relacionen

17152RAS

Platja del Rastell

Urbana

Dades de l'activitat que s'hi vol fer i de l'espai que es vol ocupar

Codi d'activitat

Activitat

A

Fites

B

Inici de temporada

Fi de temporada

AC - 9

Altres explotacions comercials

M2

M3

2026-03-01

2026-12-31

**Sí és explotació comercial**

Superfície total: 8.01m2

Superfície en domini públic: 8.01 m2

Superfície en ZSP: 0

Superfície en ZST: 0

Descripció / Observacions

Ús comercial, venda de productes tipus roba, complements, bijuteria i altres objectes destinats al turisme.

Instal·lacions:

# Fitxes d'activitats

Roses

Any: 2026

Platja o paratge on es volen portar a terme les activitats i ocupacions que es relacionen

17152RAS

Platja del Rastell

Urbana

Dades de l'activitat que s'hi vol fer i de l'espai que es vol ocupar

Codi d'activitat

Activitat

A

Fites

B

Inici de temporada

Fi de temporada

AN - 15

Altres ocupacions no comercials

M1

M2

2026-04-01

2026-10-31

No és explotació comercial

Descripció / Observacions

Superfície total: 16.01m2

Superfície en domini públic: 16.01 m2

Superfície en ZSP: 0

Superfície en ZST: 0

Plataforma flotant lúdica per als banyistes de les platges.

Instal·lacions:

# Fitxes d'activitats

Roses

Any: 2026

Platja o paratge on es volen portar a terme les activitats i ocupacions que es relacionen

17152RAS

Platja del Rastell

Urbana

Dades de l'activitat que s'hi vol fer i de l'espai que es vol ocupar

Codi d'activitat

Activitat

A

Fites

B

Inici de temporada

Fi de temporada

AN - 6

Altres ocupacions no comercials

M5

M3

2026-03-01

2026-11-30

No és explotació comercial

Superfície total: 12.01m2

Superfície en domini públic: 12.01 m2

Superfície en ZSP: 0

Superfície en ZST: 0

Descripció / Observacions

Mòdul auxiliar per emmagatzematge de material esportiu durant la temporada, vinculat a la zona esportiva municipal situada a la platja del Ratsrell (CE-02). Mòdul d'aproximadament 6 x 2 x 2,3 m

Instal·lacions:

# Fitxes d'activitats

Roses

Any: 2026

Platja o paratge on es volen portar a terme les activitats i ocupacions que es relacionen

17152RAS

Platja del Rastell

Urbana

Dades de l'activitat que s'hi vol fer i de l'espai que es vol ocupar

Codi d'activitat

Activitat

A

Fites

B

Inici de temporada

Fi de temporada

CA - 17

Canal d'entrada i sortida d'embarcacions

M2

M5

2026-04-01

2026-10-31

No és explotació comercial

Superfície total: 9750m2

Superfície en domini públic: 9750 m2

Superfície en ZSP: 0

Superfície en ZST: 0

Descripció / Observacions

Canal d'entrada i sortida per a practicants d'esports nàutics.  
Ús per l'escola de windurf.

Instal·lacions:



# Fitxes d'activitats

Roses

Any: 2026

Platja o paratge on es volen portar a terme les activitats i ocupacions que es relacionen

17152RAS

Platja del Rastell

Urbana

Dades de l'activitat que s'hi vol fer i de l'espai que es vol ocupar

Codi d'activitat

Activitat

A

Fites

B

Inici de temporada

Fi de temporada

CE - 2

Camp d'esports

M2

M5

2026-02-01

2026-12-31

No és explotació comercial

Superfície total: 3302.57m2

Superfície en domini públic: 3302.57 m2

Superfície en ZSP: 0

Superfície en ZST: 0

Descripció / Observacions

Zona lúdico - esportiva amb porteries de futbol, xarxes i grades de petit format en ocasions puntuals (sense ànim de lucre) i boulder.

Instal·lacions:



# Fitxes d'activitats

Roses

Any: 2026

Platja o paratge on es volen portar a terme les activitats i ocupacions que es relacionen

17152RAS

Platja del Rastell

Urbana

Dades de l'activitat que s'hi vol fer i de l'espai que es vol ocupar

Codi d'activitat

Activitat

A

Fites

B

Inici de temporada

Fi de temporada

CS - 2

Caseta de salvament

M3

M5

2026-06-01

2026-10-01

No és explotació comercial

Descripció / Observacions

Superfície total: 15.01m2

Superfície en domini públic: 15.01 m2

Superfície en ZSP: 0

Superfície en ZST: 0

Mòdul sanitari de salvament i socorrisme (sense ànim de lucre). Servei de juny a setembre

Instal·lacions:

# Fitxes d'activitats

Roses

Any: 2026

Platja o paratge on es volen portar a terme les activitats i ocupacions que es relacionen

17152RAS

Platja del Rastell

Urbana

Dades de l'activitat que s'hi vol fer i de l'espai que es vol ocupar

Codi d'activitat

Activitat

A

Fites

B

Inici de temporada

Fi de temporada

DU - 6

Dutxes

M3

M5

2026-02-01

2026-12-31

No és explotació comercial

Superfície total: 2.31m2

Superfície en domini públic: 2.31 m2

Superfície en ZSP: 0

Superfície en ZST: 0

Descripció / Observacions

Dutxes (1) i rentapeus (4) a la platja de Ratrell  
,Dutxes (1) i rentapeus (4) a la platja de Ratrell

Instal·lacions:

# Fitxes d'activitats

Roses

Any: 2026

Platja o paratge on es volen portar a terme les activitats i ocupacions que es relacionen

17152RAS

Platja del Rastell

Urbana

Dades de l'activitat que s'hi vol fer i de l'espai que es vol ocupar

Codi d'activitat

Activitat

A

Fites

B

Inici de temporada

Fi de temporada

EN - 1

Escola nàutica

M3

M4

2026-04-01

2026-10-31

**Sí és explotació comercial**

Superfície total: 80.06m2

Superfície en domini públic: 80.06 m2

Superfície en ZSP: 0

Superfície en ZST: 0

Descripció / Observacions

Escola de windsurf amb avarada i mòdul magatzem (6 x 3 x 3 m)

Instal·lacions:

# Fitxes d'activitats

Roses

Any: 2026

Platja o paratge on es volen portar a terme les activitats i ocupacions que es relacionen

17152RAS

Platja del Rastell

Urbana

Dades de l'activitat que s'hi vol fer i de l'espai que es vol ocupar

Codi d'activitat

Activitat

A

Fites

B

Inici de temporada

Fi de temporada

GA - 13

Gandules

M3

M5

2026-03-01

2026-11-30

**Sí és explotació comercial**

Descripció / Observacions

Superfície total: 50m2

Superfície en domini públic: 50 m2

Superfície en ZSP: 0

Superfície en ZST: 0

25 gandules de 2m2/ut. La ubicació no és fixa. Inclou lloguer de para-sol.

Instal·lacions:

# Fitxes d'activitats

Roses

Any: 2026

Platja o paratge on es volen portar a terme les activitats i ocupacions que es relacionen

17152RAS

Platja del Rastell

Urbana

Dades de l'activitat que s'hi vol fer i de l'espai que es vol ocupar

Codi d'activitat

Activitat

A

Fites

B

Inici de temporada

Fi de temporada

GA - 14

Gandules

N4

N5

2026-03-01

2026-11-30

**Sí és explotació comercial**

Descripció / Observacions

Superfície total: 60m2

Superfície en domini públic: 60 m2

Superfície en ZSP: 0

Superfície en ZST: 0

35 gandules de 2m2/ut. La ubicació no és fixa. Inclou lloguer de para-sol.

Instal·lacions:

# Fitxes d'activitats

Roses

Any: 2026

Platja o paratge on es volen portar a terme les activitats i ocupacions que es relacionen

17152RAS

Platja del Rastell

Urbana

Dades de l'activitat que s'hi vol fer i de l'espai que es vol ocupar

Codi d'activitat

Activitat

A

Fites

B

Inici de temporada

Fi de temporada

GA - 15

Gandules

M1

M2

2026-03-01

2026-11-30

**Sí és explotació comercial**

Descripció / Observacions

Superfície total: 560m2

Superfície en domini públic: 560 m2

Superfície en ZSP: 0

Superfície en ZST: 0

Zona de servei vinculada a l'hotel Coral, amb 100 gandules.

Instal·lacions:



# Fitxes d'activitats

Roses

Any: 2026

Platja o paratge on es volen portar a terme les activitats i ocupacions que es relacionen

17152RAS

Platja del Rastell

Urbana

Dades de l'activitat que s'hi vol fer i de l'espai que es vol ocupar

Codi d'activitat

Activitat

A

Fites

B

Inici de temporada

Fi de temporada

GA - 16

Gandules

M1

M2

2026-03-01

2026-11-30

**Sí és explotació comercial**

Superfície total: 200m2

Superfície en domini públic: 200 m2

Superfície en ZSP: 0

Superfície en ZST: 0

Descripció / Observacions

Zona de servei vinculada a l'hotel Terraza, amb 95 gandules.

Instal·lacions:



# Fitxes d'activitats

Roses

Any: 2026

Platja o paratge on es volen portar a terme les activitats i ocupacions que es relacionen

17152RAS

Platja del Rastell

Urbana

Dades de l'activitat que s'hi vol fer i de l'espai que es vol ocupar

Codi d'activitat

Activitat

A

Fites

B

Inici de temporada

Fi de temporada

GA - 17

Gandules

M2

M3

2026-03-01

2026-11-30

**Sí és explotació comercial**

Superfície total: 60.05m2

Superfície en domini públic: 60.05 m2

Superfície en ZSP: 0

Superfície en ZST: 0

Descripció / Observacions

30 gandules de 2m2/ut. La ubicació no és fixa. Inclou lloguer de para-sol.

Instal·lacions:

# Fitxes d'activitats

Roses

Any: 2026

Platja o paratge on es volen portar a terme les activitats i ocupacions que es relacionen

17152RAS

Platja del Rastell

Urbana

Dades de l'activitat que s'hi vol fer i de l'espai que es vol ocupar

Codi d'activitat

Activitat

A

Fites

B

Inici de temporada

Fi de temporada

GA - 18

Gandules

M4

M5

2026-03-01

2026-11-30

**Sí és explotació comercial**

Superfície total: 50.03m2

Superfície en domini públic: 50.03 m2

Superfície en ZSP: 0

Superfície en ZST: 0

Descripció / Observacions

25 gandules de 2m2/ut. La ubicació no és fixa. Inclou lloguer de para-sol.

Instal·lacions:

# Fitxes d'activitats

Roses

Any: 2026

Platja o paratge on es volen portar a terme les activitats i ocupacions que es relacionen

17152RAS

Platja del Rastell

Urbana

Dades de l'activitat que s'hi vol fer i de l'espai que es vol ocupar

Codi d'activitat

Activitat

A

Fites

B

Inici de temporada

Fi de temporada

GU - 4

Guingueta (restauració)

M1

M2

2026-03-01

2026-10-31

**Sí és explotació comercial**

Superfície total: 124.1m2

Superfície en domini públic: 124.1 m2

Superfície en ZSP: 0

Superfície en ZST: 0

Descripció / Observacions

Guingueta de venda de menjars i begudes amb taules, cadires i para-sols o tendal, punt verd i servei higiènic adaptat d'ús públic i gratuït. No habilitat per oferir ambientació musical.,Mòdul accessori per a emmagatzematge

Instal·lacions:

# Fitxes d'activitats

Roses

Any: 2026

Platja o paratge on es volen portar a terme les activitats i ocupacions que es relacionen

17152RAS

Platja del Rastell

Urbana

Dades de l'activitat que s'hi vol fer i de l'espai que es vol ocupar

Codi d'activitat

Activitat

A

Fites

B

Inici de temporada

Fi de temporada

PS - 7

Papereres

N2

M7

2026-03-01

2026-11-30

No és explotació comercial

Descripció / Observacions

Superfície total: 1m2

Superfície en domini públic: 1 m2

Superfície en ZSP: 0

Superfície en ZST: 0

Papereres a la platja del Rastrell (15)

Instal·lacions:

# Fitxes d'activitats

Roses

Any: 2026

Platja o paratge on es volen portar a terme les activitats i ocupacions que es relacionen

17152RAS

Platja del Rastell

Urbana

Dades de l'activitat que s'hi vol fer i de l'espai que es vol ocupar

Codi d'activitat

Activitat

A

Fites

B

Inici de temporada

Fi de temporada

RA - 10

Rampa d'accés

M1

M2

2026-03-01

2026-11-30

No és explotació comercial

Descripció / Observacions

Superfície total: 18.02m2

Superfície en domini públic: 18.02 m2

Superfície en ZSP: 0

Superfície en ZST: 0

Passera per facilitar l'accés a la sorra de la platja, per a persones amb diferents graus de mobilitat.

Instal·lacions:

# Fitxes d'activitats

Roses

Any: 2026

Platja o paratge on es volen portar a terme les activitats i ocupacions que es relacionen

17152RAS

Platja del Rastell

Urbana

Dades de l'activitat que s'hi vol fer i de l'espai que es vol ocupar

Codi d'activitat

Activitat

A

Fites

B

Inici de temporada

Fi de temporada

RA - 11

Rampa d'accés

M1

M2

2026-03-01

2026-11-30

No és explotació comercial

Descripció / Observacions

Superfície total: 18.01m2

Superfície en domini públic: 18.01 m2

Superfície en ZSP: 0

Superfície en ZST: 0

Passera per facilitar l'accés a la sorra de la platja, per a persones amb diferents graus de mobilitat.

Instal·lacions:



# Fitxes d'activitats

Roses

Any: 2026

Platja o paratge on es volen portar a terme les activitats i ocupacions que es relacionen

17152RAS

Platja del Rastell

Urbana

Dades de l'activitat que s'hi vol fer i de l'espai que es vol ocupar

Codi d'activitat

Activitat

A

Fites

B

Inici de temporada

Fi de temporada

RA - 12

Rampa d'accés

M4

M5

2026-03-01

2026-11-30

No és explotació comercial

Descripció / Observacions

Superfície total: 9.01m2

Superfície en domini públic: 9.01 m2

Superfície en ZSP: 0

Superfície en ZST: 0

Passera per facilitar l'accés a la sorra de la platja, per a persones amb diferents graus de mobilitat.

Instal·lacions:



# Fitxes d'activitats

Roses

Any: 2026

Platja o paratge on es volen portar a terme les activitats i ocupacions que es relacionen

17152RAS

Platja del Rastell

Urbana

Dades de l'activitat que s'hi vol fer i de l'espai que es vol ocupar

Codi d'activitat

Activitat

A

Fites

B

Inici de temporada

Fi de temporada

RA - 20

Rampa d'accés

M3

M2

2026-03-01

2026-11-30

No és explotació comercial

Descripció / Observacions

Superfície total: 51.01m2

Superfície en domini públic: 51.01 m2

Superfície en ZSP: 0

Superfície en ZST: 0

Passera per facilitar l'accés a la sorra de la platja, per a persones amb diferents graus de mobilitat.

Instal·lacions:

# Fitxes d'activitats

Roses

Any: 2026

Platja o paratge on es volen portar a terme les activitats i ocupacions que es relacionen

17152RAS

Platja del Rastell

Urbana

Dades de l'activitat que s'hi vol fer i de l'espai que es vol ocupar

Codi d'activitat

Activitat

A

Fites

B

Inici de temporada

Fi de temporada

RA - 8

Rampa d'accés

M4

M5

2026-03-01

2026-11-30

No és explotació comercial

Descripció / Observacions

Superfície total: 21.02m2

Superfície en domini públic: 21.02 m2

Superfície en ZSP: 0

Superfície en ZST: 0

Passera per facilitar l'accés a la sorra de la platja, per a persones amb diferents graus de mobilitat.

Instal·lacions:

# Fitxes d'activitats

Roses

Any: 2026

Platja o paratge on es volen portar a terme les activitats i ocupacions que es relacionen

17152RAS

Platja del Rastell

Urbana

Dades de l'activitat que s'hi vol fer i de l'espai que es vol ocupar

Codi d'activitat

Activitat

A

Fites

B

Inici de temporada

Fi de temporada

RA - 9

Rampa d'accés

M1

M2

2026-03-01

2026-11-30

No és explotació comercial

Descripció / Observacions

Superfície total: 37.44m2

Superfície en domini públic: 37.44 m2

Superfície en ZSP: 0

Superfície en ZST: 0

Passera per facilitar l'accés a la sorra de la platja, per a persones amb diferents graus de mobilitat.

Instal·lacions:

# Fitxes d'activitats

Roses

Any: 2026

Platja o paratge on es volen portar a terme les activitats i ocupacions que es relacionen

17152RAS

Platja del Rastell

Urbana

Dades de l'activitat que s'hi vol fer i de l'espai que es vol ocupar

Codi d'activitat

Activitat

A

Fites

B

Inici de temporada

Fi de temporada

TO - 4

Torre de vigilància

M4

M5

2026-03-01

2026-12-31

**No és explotació comercial**

Descripció / Observacions

Superfície total: 3m2

Superfície en domini públic: 3 m2

Superfície en ZSP: 0

Superfície en ZST: 0

Torre de vigilància (sense ànim de lucre) per al servei de socorrisme.

Instal·lacions:

# Fitxes d'activitats

Roses

Any: 2026

Platja o paratge on es volen portar a terme les activitats i ocupacions que es relacionen

17152RAS

Platja del Rastell

Urbana

Dades de l'activitat que s'hi vol fer i de l'espai que es vol ocupar

Codi d'activitat

Activitat

A

Fites

B

Inici de temporada

Fi de temporada

TO - 5

Torre de vigilància

M4

M5

2026-03-01

2026-12-31

No és explotació comercial

Descripció / Observacions

Superfície total: 3m2

Superfície en domini públic: 3 m2

Superfície en ZSP: 0

Superfície en ZST: 0

Torre de vigilància (sense ànim de lucre) per al servei de socorrisme.

Instal·lacions:

# Fitxes d'activitats

Roses

Any: 2026

Platja o paratge on es volen portar a terme les activitats i ocupacions que es relacionen

17152RAS

Platja del Rastell

Urbana

Dades de l'activitat que s'hi vol fer i de l'espai que es vol ocupar

Codi d'activitat

Activitat

A

Fites

B

Inici de temporada

Fi de temporada

TO - 6

Torre de vigilància

M2

M1

2026-03-01

2026-12-31

No és explotació comercial

Descripció / Observacions

Superfície total: 3m2

Superfície en domini públic: 3 m2

Superfície en ZSP: 0

Superfície en ZST: 0

Torre de vigilància (sense ànim de lucre) per al servei de socorrisme.

Instal·lacions:



# Fitxes d'activitats

Roses

Any: 2026

Platja o paratge on es volen portar a terme les activitats i ocupacions que es relacionen

17152RAS

Platja del Rastell

Urbana

Dades de l'activitat que s'hi vol fer i de l'espai que es vol ocupar

Codi d'activitat

Activitat

A

Fites

B

Inici de temporada

Fi de temporada

TO - 7

Torre de vigilància

M6

M7

2026-03-01

2026-12-31

No és explotació comercial

Descripció / Observacions

Superfície total: 3m2

Superfície en domini públic: 3 m2

Superfície en ZSP: 0

Superfície en ZST: 0

Torre de vigilància (sense ànim de lucre) per al servei de socorrisme.

Instal·lacions:



# Fitxes d'activitats

Roses

Any: 2026

Platja o paratge on es volen portar a terme les activitats i ocupacions que es relacionen

17152RAS

Platja del Rastell

Urbana

Dades de l'activitat que s'hi vol fer i de l'espai que es vol ocupar

Codi d'activitat

Activitat

A

Fites

B

Inici de temporada

Fi de temporada

TP - 11

Terrassa en passeig marítim

M4

M6

2026-02-01

2026-12-31

**Sí és explotació comercial**

Superfície total: 70.31m2

Superfície en domini públic: 70.31 m2

Superfície en ZSP: 0

Superfície en ZST: 0

Descripció / Observacions

Terrassa amb taules i cadires. Vinculada amb el Bar-Restaurant Si Us Plau

Instal·lacions:

# Fitxes d'activitats

Roses

Any: 2026

Platja o paratge on es volen portar a terme les activitats i ocupacions que es relacionen

17152RAS

Platja del Rastell

Urbana

Dades de l'activitat que s'hi vol fer i de l'espai que es vol ocupar

Codi d'activitat

Activitat

A

Fites

B

Inici de temporada

Fi de temporada

TP - 110

Terrassa en passeig marítim

M4

M6

2026-06-19

2026-10-31

**Sí és explotació comercial**

Superfície total: 28.52m2

Superfície en domini públic: 28.52 m2

Superfície en ZSP: 0

Superfície en ZST: 0

Descripció / Observacions

Terrassa amb taules i cadires. Vinculada amb el Bar-Restaurant Si Us Plau. Ocupació situada al costat mar del Passeig Marítim vinculada a la ocupació TP11.

Instal·lacions:

# Fitxes d'activitats

Roses

Any: 2026

Platja o paratge on es volen portar a terme les activitats i ocupacions que es relacionen

17152RAS

Platja del Rastell

Urbana

Dades de l'activitat que s'hi vol fer i de l'espai que es vol ocupar

Codi d'activitat

Activitat

A

Fites

B

Inici de temporada

Fi de temporada

TP - 12

Terrassa en passeig marítim

M4

M5

2026-02-01

2026-12-31

**Sí és explotació comercial**

Superfície total: 39.03m2

Superfície en domini públic: 39.03 m2

Superfície en ZSP: 0

Superfície en ZST: 0

Descripció / Observacions

Terrassa amb taules i cadires. Vinculada al Bar la Platja

Instal·lacions:

# Fitxes d'activitats

Roses

Any: 2026

Platja o paratge on es volen portar a terme les activitats i ocupacions que es relacionen

17152RAS

Platja del Rastell

Urbana

Dades de l'activitat que s'hi vol fer i de l'espai que es vol ocupar

Codi d'activitat

Activitat

TP - 120

Terrassa en passeig marítim

A

Fites

B

M4

M5

Inici de temporada

Fi de temporada

2026-06-19

2026-10-31

**Sí és explotació comercial**

Superfície total: 18.01m2

Superfície en domini públic: 18.01 m2

Superfície en ZSP: 0

Superfície en ZST: 0

Descripció / Observacions

Terrassa amb taules i cadires. Vinculada al Bar la Platja. Ocupació situada al costat mar del Passeig Marítim vinculada a la ocupació TP12.

Instal·lacions:

# Fitxes d'activitats

Roses

Any: 2026

Platja o paratge on es volen portar a terme les activitats i ocupacions que es relacionen

17152RAS

Platja del Rastell

Urbana

Dades de l'activitat que s'hi vol fer i de l'espai que es vol ocupar

Codi d'activitat

Activitat

A

Fites

B

Inici de temporada

Fi de temporada

TP - 13

Terrassa en passeig marítim

M3

M4

2026-02-01

2026-12-31

**Sí és explotació comercial**

Superfície total: 14m2

Superfície en domini públic: 14 m2

Superfície en ZSP: 0

Superfície en ZST: 0

Descripció / Observacions

Terrassa amb taules i cadires. Vinculada al Restaurant Arran de mar

Instal·lacions:

# Fitxes d'activitats

Roses

Any: 2026

Platja o paratge on es volen portar a terme les activitats i ocupacions que es relacionen

17152RAS

Platja del Rastell

Urbana

Dades de l'activitat que s'hi vol fer i de l'espai que es vol ocupar

Codi d'activitat

Activitat

A

Fites

B

Inici de temporada

Fi de temporada

TP - 130

Terrassa en passeig marítim

M3

M4

2026-06-19

2026-10-31

**Sí és explotació comercial**

Superfície total: 18.01m2

Superfície en domini públic: 18.01 m2

Superfície en ZSP: 0

Superfície en ZST: 0

Descripció / Observacions

Terrassa amb taules i cadires. Vinculada al Restaurant Arran de ma. Ocupació situada al costat mar del Passeig Marítim vinculada a la ocupació TP13.

Instal·lacions:



# Fitxes d'activitats

Roses

Any: 2026

Platja o paratge on es volen portar a terme les activitats i ocupacions que es relacionen

17152RAS

Platja del Rastell

Urbana

Dades de l'activitat que s'hi vol fer i de l'espai que es vol ocupar

Codi d'activitat

Activitat

A

Fites

B

Inici de temporada

Fi de temporada

TP - 14

Terrassa en passeig marítim

M2

M3

2026-02-01

2026-12-31

**Sí és explotació comercial**

Superfície total: 24.03m2

Superfície en domini públic: 24.03 m2

Superfície en ZSP: 0

Superfície en ZST: 0

Descripció / Observacions

Terrassa amb taules i cadires. Vinculada al Mini Golf Greens

Instal·lacions:



# Fitxes d'activitats

Roses

Any: 2026

Platja o paratge on es volen portar a terme les activitats i ocupacions que es relacionen

17152RAS

Platja del Rastell

Urbana

Dades de l'activitat que s'hi vol fer i de l'espai que es vol ocupar

Codi d'activitat

Activitat

TP - 140

Terrassa en passeig marítim

A

Fites

B

M2

M3

Inici de temporada

Fi de temporada

2026-06-19

2026-10-31

**Sí és explotació comercial**

Superfície total: 18.01m2

Superfície en domini públic: 18.01 m2

Superfície en ZSP: 0

Superfície en ZST: 0

Descripció / Observacions

Terrassa amb taules i cadires. Vinculada al Mini Golf Greens. Ocupació situada al costat mar del Passeig Marítim vinculada a la ocupació TP14.

Instal·lacions:

# Fitxes d'activitats

Roses

Any: 2026

Platja o paratge on es volen portar a terme les activitats i ocupacions que es relacionen

17152RAS

Platja del Rastell

Urbana

Dades de l'activitat que s'hi vol fer i de l'espai que es vol ocupar

Codi d'activitat

Activitat

A

Fites

B

Inici de temporada

Fi de temporada

TP - 15

Terrassa en passeig marítim

M1

M2

2026-02-01

2026-12-31

**Sí és explotació comercial**

Superfície total: 65.07m2

Superfície en domini públic: 65.07 m2

Superfície en ZSP: 0

Superfície en ZST: 0

Descripció / Observacions

Terrassa amb taules i cadires. Vinculada al Restaurant "Panoràmic"

Instal·lacions:

# Fitxes d'activitats

Roses

Any: 2026

Platja o paratge on es volen portar a terme les activitats i ocupacions que es relacionen

17152RAS

Platja del Rastell

Urbana

Dades de l'activitat que s'hi vol fer i de l'espai que es vol ocupar

Codi d'activitat

Activitat

A

Fites

B

Inici de temporada

Fi de temporada

TP - 150

Terrassa en passeig marítim

M2

M1

2026-06-19

2026-10-31

**Sí és explotació comercial**

Superfície total: 22.52m2

Superfície en domini públic: 22.52 m2

Superfície en ZSP: 0

Superfície en ZST: 0

Descripció / Observacions

Terrassa amb taules i cadires. Vinculada al Restaurant Panoràmic. Ocupació situada al costat mar del Passeig Marítim vinculada a la ocupació TP15.

Instal·lacions:

# Fitxes d'activitats

Roses

Any: 2026

Platja o paratge on es volen portar a terme les activitats i ocupacions que es relacionen

17152RAS

Platja del Rastell

Urbana

Dades de l'activitat que s'hi vol fer i de l'espai que es vol ocupar

Codi d'activitat

Activitat

A

Fites

B

Inici de temporada

Fi de temporada

TP - 16

Terrassa en passeig marítim

M1

M2

2026-02-01

2026-12-31

**Sí és explotació comercial**

Superfície total: 48.04m2

Superfície en domini públic: 48.04 m2

Superfície en ZSP: 0

Superfície en ZST: 0

Descripció / Observacions

Terrassa amb taules i cadires.Vinculada al Restaurant "Bajamar"NULL

Instal·lacions:

# Fitxes d'activitats

Roses

Any: 2026

Platja o paratge on es volen portar a terme les activitats i ocupacions que es relacionen

17152RAS

Platja del Rastell

Urbana

Dades de l'activitat que s'hi vol fer i de l'espai que es vol ocupar

Codi d'activitat

Activitat

A

Fites

B

Inici de temporada

Fi de temporada

TP - 160

Terrassa en passeig marítim

M2

M1

2026-06-19

2026-10-31

**Sí és explotació comercial**

Superfície total: 18.01m2

Superfície en domini públic: 18.01 m2

Superfície en ZSP: 0

Superfície en ZST: 0

Descripció / Observacions

Terrassa amb taules i cadires. Vinculada al Restaurant Bajamar. Ocupació situada al costat mar del Passeig Marítim vinculada a la ocupació TP16.

Instal·lacions:

# Fitxes d'activitats

Roses

Any: 2026

Platja o paratge on es volen portar a terme les activitats i ocupacions que es relacionen

17152RAS

Platja del Rastell

Urbana

Dades de l'activitat que s'hi vol fer i de l'espai que es vol ocupar

Codi d'activitat

Activitat

A

Fites

B

Inici de temporada

Fi de temporada

TP - 17

Terrassa en passeig marítim

M1

M3

2026-02-01

2026-12-31

**Sí és explotació comercial**

Superfície total: 33.02m2

Superfície en domini públic: 33.02 m2

Superfície en ZSP: 0

Superfície en ZST: 0

Descripció / Observacions

Terrassa amb taules i cadires.Vinculada al Restaurant Vivaz

Instal·lacions:



# Fitxes d'activitats

Roses

Any: 2026

Platja o paratge on es volen portar a terme les activitats i ocupacions que es relacionen

17152RAS

Platja del Rastell

Urbana

Dades de l'activitat que s'hi vol fer i de l'espai que es vol ocupar

Codi d'activitat

Activitat

A

Fites

B

Inici de temporada

Fi de temporada

TP - 170

Terrassa en passeig marítim

M2

M1

2026-06-19

2026-10-31

**Sí és explotació comercial**

Superfície total: 15.01m2

Superfície en domini públic: 15.01 m2

Superfície en ZSP: 0

Superfície en ZST: 0

Descripció / Observacions

Terrassa amb taules i cadires. Vinculada al Restaurant Vivaz. Ocupació situada al costat mar del Passeig Marítim vinculada a la ocupació TP17.

Instal·lacions:



# Fitxes d'activitats

Roses

Any: 2026

Platja o paratge on es volen portar a terme les activitats i ocupacions que es relacionen

17152RAS

Platja del Rastell

Urbana

Dades de l'activitat que s'hi vol fer i de l'espai que es vol ocupar

Codi d'activitat

Activitat

A

Fites

B

Inici de temporada

Fi de temporada

TP - 18

Terrassa en passeig marítim

M2

M3

2026-02-01

2026-12-31

**Sí és explotació comercial**

Superfície total: 30.02m2

Superfície en domini públic: 30.02 m2

Superfície en ZSP: 0

Superfície en ZST: 0

Descripció / Observacions

Terrassa amb taules i cadires. Vinculada al Restaurant "La Sicília"

Instal·lacions:

# Fitxes d'activitats

Roses

Any: 2026

Platja o paratge on es volen portar a terme les activitats i ocupacions que es relacionen

17152RAS

Platja del Rastell

Urbana

Dades de l'activitat que s'hi vol fer i de l'espai que es vol ocupar

Codi d'activitat

Activitat

A

Fites

B

Inici de temporada

Fi de temporada

TP - 180

Terrassa en passeig marítim

M3

M2

2026-06-19

2026-10-31

**Sí és explotació comercial**

Superfície total: 12.01m2

Superfície en domini públic: 12.01 m2

Superfície en ZSP: 0

Superfície en ZST: 0

Descripció / Observacions

Terrassa amb taules i cadires. Vinculada al Restaurant La Sicilia. Ocupació situada al costat mar del Passeig Marítim vinculada a la ocupació TP18.

Instal·lacions:

# Fitxes d'activitats

Roses

Any: 2026

Platja o paratge on es volen portar a terme les activitats i ocupacions que es relacionen

17152RAS

Platja del Rastell

Urbana

Dades de l'activitat que s'hi vol fer i de l'espai que es vol ocupar

Codi d'activitat

Activitat

A

Fites

B

Inici de temporada

Fi de temporada

TP - 19

Terrassa en passeig marítim

M2

M3

2026-02-01

2026-12-31

**Sí és explotació comercial**

Superfície total: 38m2

Superfície en domini públic: 38 m2

Superfície en ZSP: 0

Superfície en ZST: 0

Descripció / Observacions

Terrassa amb taules i cadires.Vinculada al Restaurant "Iris"

Instal·lacions:

# Fitxes d'activitats

Roses

Any: 2026

Platja o paratge on es volen portar a terme les activitats i ocupacions que es relacionen

17152RAS

Platja del Rastell

Urbana

Dades de l'activitat que s'hi vol fer i de l'espai que es vol ocupar

Codi d'activitat

Activitat

A

Fites

B

Inici de temporada

Fi de temporada

TP - 190

Terrassa en passeig marítim

M3

M2

2026-06-19

2026-10-31

**Sí és explotació comercial**

Superfície total: 15.01m2

Superfície en domini públic: 15.01 m2

Superfície en ZSP: 0

Superfície en ZST: 0

Descripció / Observacions

Terrassa amb taules i cadires. Vinculada al Restaurant Iris. Ocupació situada al costat mar del Passeig Marítim vinculada a la ocupació TP19.

Instal·lacions:

# Fitxes d'activitats

Roses

Any: 2026

Platja o paratge on es volen portar a terme les activitats i ocupacions que es relacionen

17152RAS

Platja del Rastell

Urbana

Dades de l'activitat que s'hi vol fer i de l'espai que es vol ocupar

Codi d'activitat

Activitat

A

Fites

B

Inici de temporada

Fi de temporada

TP - 20

Terrassa en passeig marítim

M3

M5

2026-02-01

2026-12-31

**Sí és explotació comercial**

Superfície total: 100m2

Superfície en domini públic: 100 m2

Superfície en ZSP: 0

Superfície en ZST: 0

Descripció / Observacions

Terrassa amb taules i cadires. Vinculada al Restaurant "Bambú Café"

Instal·lacions:

# Fitxes d'activitats

Roses

Any: 2026

Platja o paratge on es volen portar a terme les activitats i ocupacions que es relacionen

17152RAS

Platja del Rastell

Urbana

Dades de l'activitat que s'hi vol fer i de l'espai que es vol ocupar

Codi d'activitat

Activitat

A

Fites

B

Inici de temporada

Fi de temporada

TP - 200

Terrassa en passeig marítim

M4

M3

2026-06-19

2026-10-31

**Sí és explotació comercial**

Superfície total: 30.47m2

Superfície en domini públic: 30.47 m2

Superfície en ZSP: 0

Superfície en ZST: 0

Descripció / Observacions

Terrassa amb taules i cadires. Vinculada al Restaurant Bambú Café. Ocupació situada al costat mar del Passeig Marítim vinculada a la ocupació TP20.

Instal·lacions:



# Fitxes d'activitats

Roses

Any: 2026

Platja o paratge on es volen portar a terme les activitats i ocupacions que es relacionen

17152RAS

Platja del Rastell

Urbana

Dades de l'activitat que s'hi vol fer i de l'espai que es vol ocupar

Codi d'activitat

Activitat

A

Fites

B

Inici de temporada

Fi de temporada

TP - 23

Terrassa en passeig marítim

M1

M2

2026-02-01

2026-12-31

**Sí és explotació comercial**

Superfície total: 15.01m2

Superfície en domini públic: 15.01 m2

Superfície en ZSP: 0

Superfície en ZST: 0

Descripció / Observacions

Terrassa amb taules i cadires. Vinculada a l'Hotel Terraza.

Instal·lacions:



# Fitxes d'activitats

Roses

Any: 2026

Platja o paratge on es volen portar a terme les activitats i ocupacions que es relacionen

17152RAS

Platja del Rastell

Urbana

Dades de l'activitat que s'hi vol fer i de l'espai que es vol ocupar

Codi d'activitat

Activitat

TP - 230

Terrassa en passeig marítim

A

Fites

B

M1

M2

Inici de temporada

Fi de temporada

2026-06-19

2026-10-31

**Sí és explotació comercial**

Superfície total: 59.98m2

Superfície en domini públic: 59.98 m2

Superfície en ZSP: 0

Superfície en ZST: 0

Descripció / Observacions

Terrassa amb taules i cadires. Vinculada a l'Hotel Terraza. Ocupació situada al costat mar del Passeig Marítim vinculada a la ocupació TP23.

Instal·lacions:

# Fitxes d'activitats

Roses

Any: 2026

Platja o paratge on es volen portar a terme les activitats i ocupacions que es relacionen

17152RAS

Platja del Rastell

Urbana

Dades de l'activitat que s'hi vol fer i de l'espai que es vol ocupar

Codi d'activitat

Activitat

A

Fites

B

Inici de temporada

Fi de temporada

TP - 270

Terrassa en passeig marítim

M2

M1

2026-06-19

2026-10-31

**Sí és explotació comercial**

Superfície total: 30.07m2

Superfície en domini públic: 30.07 m2

Superfície en ZSP: 0

Superfície en ZST: 0

Descripció / Observacions

Terrassa amb taules i cadires. Vinculada a l'Hotel Roses Platja. Ocupació situada al costat mar del Passeig Marítim.

Instal·lacions:

# Fitxes d'activitats

Roses

Any: 2026

Platja o paratge on es volen portar a terme les activitats i ocupacions que es relacionen

17152RAS

Platja del Rastell

Urbana

Dades de l'activitat que s'hi vol fer i de l'espai que es vol ocupar

Codi d'activitat

Activitat

TP - 280

Terrassa en passeig marítim

A

Fites

B

M1

M2

Inici de temporada

Fi de temporada

2026-06-19

2026-10-31

**Sí és explotació comercial**

Superfície total: 24.02m2

Superfície en domini públic: 24.02 m2

Superfície en ZSP: 0

Superfície en ZST: 0

Descripció / Observacions

Terrassa amb taules i cadires. Vinculada a la guineta GU4 Xiri d'Akells. Ocupació situada al costat mar del Passeig Marítim.

Instal·lacions:

# Fitxes d'activitats

Roses

Any: 2026

Platja o paratge on es volen portar a terme les activitats i ocupacions que es relacionen

17152RAS

Platja del Rastell

Urbana

Dades de l'activitat que s'hi vol fer i de l'espai que es vol ocupar

Codi d'activitat

Activitat

A

Fites

B

Inici de temporada

Fi de temporada

WC - 4

Sanitaris

M4

M5

2026-02-01

2026-12-31

No és explotació comercial

Descripció / Observacions

Superfície total: 6.01m2

Superfície en domini públic: 6.01 m2

Superfície en ZSP: 0

Superfície en ZST: 0

Mòdul de servei higiènic (WC) de 3 x 1'75 m (No comercial. Sense ànim de lucre).

Instal·lacions:

# Fitxes d'activitats

Roses

Any: 2026

Platja o paratge on es volen portar a terme les activitats i ocupacions que es relacionen

17152RAS

Platja del Rastell

Urbana

Dades de l'activitat que s'hi vol fer i de l'espai que es vol ocupar

Codi d'activitat

Activitat

A

Fites

B

Inici de temporada

Fi de temporada

**ZN - 2**

**Zona d'esbarjo no comercial**

M2

M3

2026-03-01

2026-11-30

**No és explotació comercial**

Descripció / Observacions

Superfície total: 12.01m2

Superfície en domini públic: 12.01 m2

Superfície en ZSP: 0

Superfície en ZST: 0

Escultures de sorra (sense ànim de lucre)

Instal·lacions:

# Fitxes d'activitats

Roses

Any: 2026

Platja o paratge on es volen portar a terme les activitats i ocupacions que es relacionen

17152RAS

Platja del Rastell

Urbana

Dades de l'activitat que s'hi vol fer i de l'espai que es vol ocupar

Codi d'activitat

Activitat

A

Fites

B

Inici de temporada

Fi de temporada

**ZN - 3**

**Zona d'esbarjo no comercial**

M2

M3

2026-02-01

2026-12-31

**No és explotació comercial**

Descripció / Observacions

Superfície total: 112.05m2

Superfície en domini públic: 112.05 m2

Superfície en ZSP: 0

Superfície en ZST: 0

Àrea lúdica esportiva municipal "Street Workout" (sense ànim de lucre)

Instal·lacions:



# Fitxes d'activitats

Roses

Any: 2026

Platja o paratge on es volen portar a terme les activitats i ocupacions que es relacionen

17152ROS

Cala Rostella

Natural

Dades de l'activitat que s'hi vol fer i de l'espai que es vol ocupar

Codi d'activitat	Activitat	A	Fites	B	Inici de temporada	Fi de temporada
AB - 6	Abalisament	M19	M27		2026-04-01	2026-10-31

No és explotació comercial

Superfície total: 0m2
Superfície en domini públic: 0 m2
Superfície en ZSP: 0
Superfície en ZST: 0

Descripció / Observacions

Abalisament zona de bany, amb nombre, ubicació i tipologia de boies segons plànols i taula de boies / abalisaments

Instal·lacions:



# Fitxes d'activitats

Roses

Any: 2026

Platja o paratge on es volen portar a terme les activitats i ocupacions que es relacionen

17152SAL

Platja del Salatar

Urbana

Dades de l'activitat que s'hi vol fer i de l'espai que es vol ocupar

Codi d'activitat

Activitat

A

Fites

B

Inici de temporada

Fi de temporada

AB - 15

Abalisament

N1

M7

2026-04-01

2026-10-31

No és explotació comercial

Descripció / Observacions

Superfície total: 0m2

Superfície en domini públic: 0 m2

Superfície en ZSP: 0

Superfície en ZST: 0

Abalisament zona de bany, amb nombre, ubicació i tipologia de boies segons plànols i taula de boies / abalisaments

Instal·lacions:

# Fitxes d'activitats

Roses

Any: 2026

Platja o paratge on es volen portar a terme les activitats i ocupacions que es relacionen

17152SAL

Platja del Salatar

Urbana

Dades de l'activitat que s'hi vol fer i de l'espai que es vol ocupar

Codi d'activitat

Activitat

A

Fites

B

Inici de temporada

Fi de temporada

CA - 8

Canal d'entrada i sortida d'embarcacions

M2

M3

2026-04-01

2026-10-31

No és explotació comercial

Descripció / Observacions

Superfície total: 3250m2

Superfície en domini públic: 3250 m2

Superfície en ZSP: 0

Superfície en ZST: 0

Canal d'entrada i sortida d'embarcacions autoritzades, d'ús privatiu, vinculat a l'ocupació LV-08 (patins).

Instal·lacions:

# Fitxes d'activitats

Roses

Any: 2026

Platja o paratge on es volen portar a terme les activitats i ocupacions que es relacionen

17152SAL

Platja del Salatar

Urbana

Dades de l'activitat que s'hi vol fer i de l'espai que es vol ocupar

Codi d'activitat

Activitat

A

Fites

B

Inici de temporada

Fi de temporada

DU - 7

Dutxes

M5

M6

2026-02-01

2026-12-31

No és explotació comercial

Descripció / Observacions

Superfície total: 1.32m2

Superfície en domini públic: 1.32 m2

Superfície en ZSP: 0

Superfície en ZST: 0

Dutxes (6) i rentapeus (4) a la platja del Salatar, Dutxes (6) i rentapeus (4) a la platja del Salatar

Instal·lacions:

# Fitxes d'activitats

Roses

Any: 2026

Platja o paratge on es volen portar a terme les activitats i ocupacions que es relacionen

17152SAL

Platja del Salatar

Urbana

Dades de l'activitat que s'hi vol fer i de l'espai que es vol ocupar

Codi d'activitat

Activitat

A

Fites

B

Inici de temporada

Fi de temporada

GA - 19

Gandules

M2

M3

2026-03-01

2026-11-30

**Sí és explotació comercial**

Descripció / Observacions

Superfície total: 60m2

Superfície en domini públic: 60 m2

Superfície en ZSP: 0

Superfície en ZST: 0

30 gandules de 2m2/ut. La ubicació no és fixa. Inclou lloguer de para-sol.

Instal·lacions:

# Fitxes d'activitats

Roses

Any: 2026

Platja o paratge on es volen portar a terme les activitats i ocupacions que es relacionen

17152SAL

Platja del Salatar

Urbana

Dades de l'activitat que s'hi vol fer i de l'espai que es vol ocupar

Codi d'activitat

Activitat

A

Fites

B

Inici de temporada

Fi de temporada

GA - 20

Gandules

M4

M5

2026-03-01

2026-11-30

**Sí és explotació comercial**

Superfície total: 40m2

Superfície en domini públic: 40 m2

Superfície en ZSP: 0

Superfície en ZST: 0

Descripció / Observacions

20 gandules de 2m2/ut . La ubicació no és fixa. Inclou lloguer de para-sol.

Instal·lacions:

# Fitxes d'activitats

Roses

Any: 2026

Platja o paratge on es volen portar a terme les activitats i ocupacions que es relacionen

17152SAL

Platja del Salatar

Urbana

Dades de l'activitat que s'hi vol fer i de l'espai que es vol ocupar

Codi d'activitat

Activitat

A

Fites

B

Inici de temporada

Fi de temporada

GA - 21

Gandules

M5

M6

2026-03-01

2026-11-30

**Sí és explotació comercial**

Descripció / Observacions

Superfície total: 70m2

Superfície en domini públic: 70 m2

Superfície en ZSP: 0

Superfície en ZST: 0

35 gandules de 2m2/ut. La ubicació no és fixa. Inclou lloguer de para-sol.

Instal·lacions:



# Fitxes d'activitats

Roses

Any: 2026

Platja o paratge on es volen portar a terme les activitats i ocupacions que es relacionen

17152SAL

Platja del Salatar

Urbana

Dades de l'activitat que s'hi vol fer i de l'espai que es vol ocupar

Codi d'activitat

Activitat

A

Fites

B

Inici de temporada

Fi de temporada

GU - 5

Guingueta (restauració)

M3

M4

2026-03-01

2026-10-31

**Sí és explotació comercial**

Superfície total: 124.1m2

Superfície en domini públic: 124.1 m2

Superfície en ZSP: 0

Superfície en ZST: 0

Descripció / Observacions

Guingueta de venda de menjars i begudes amb taules, cadires i para-sols o tendal, punt verd i servei higiènic adaptat d'ús públic i gratuït. No habilitat per oferir ambientació musical.,Mòdul accessori per a emmagatzematge

Instal·lacions:



# Fitxes d'activitats

Roses

Any: 2026

Platja o paratge on es volen portar a terme les activitats i ocupacions que es relacionen

17152SAL

Platja del Salatar

Urbana

Dades de l'activitat que s'hi vol fer i de l'espai que es vol ocupar

Codi d'activitat

Activitat

A

Fites

B

Inici de temporada

Fi de temporada

LV - 8

Lloguer d'embarcacions sense motor

N1

M2

2026-04-01

2026-10-31

**Sí és explotació comercial**

Superfície total: 38.97m2

Superfície en domini públic: 38.97 m2

Superfície en ZSP: 0

Superfície en ZST: 0

Descripció / Observacions

6 patins de 6,5m2/ut

Instal·lacions:

# Fitxes d'activitats

Roses

Any: 2026

Platja o paratge on es volen portar a terme les activitats i ocupacions que es relacionen

17152SAL

Platja del Salatar

Urbana

Dades de l'activitat que s'hi vol fer i de l'espai que es vol ocupar

Codi d'activitat

Activitat

A

Fites

B

Inici de temporada

Fi de temporada

PS - 8

Papereres

N1

M7

2026-03-01

2026-11-30

No és explotació comercial

Descripció / Observacions

Superfície total: 1m2

Superfície en domini públic: 1 m2

Superfície en ZSP: 0

Superfície en ZST: 0

Papereres a la platja del Salatar (8)

Instal·lacions:

# Fitxes d'activitats

Roses

Any: 2026

Platja o paratge on es volen portar a terme les activitats i ocupacions que es relacionen

17152SAL

Platja del Salatar

Urbana

Dades de l'activitat que s'hi vol fer i de l'espai que es vol ocupar

Codi d'activitat

Activitat

A

Fites

B

Inici de temporada

Fi de temporada

RA - 13

Rampa d'accés

N3

N1

2026-03-01

2026-11-30

No és explotació comercial

Descripció / Observacions

Superfície total: 21.02m2

Superfície en domini públic: 21.02 m2

Superfície en ZSP: 0

Superfície en ZST: 0

Passera per facilitar l'accés a la sorra de la platja, per a persones amb diferents graus de mobilitat.

Instal·lacions:

# Fitxes d'activitats

Roses

Any: 2026

Platja o paratge on es volen portar a terme les activitats i ocupacions que es relacionen

17152SAL

Platja del Salatar

Urbana

Dades de l'activitat que s'hi vol fer i de l'espai que es vol ocupar

Codi d'activitat

Activitat

A

Fites

B

Inici de temporada

Fi de temporada

RA - 14

Rampa d'accés

M3

M4

2026-03-01

2026-11-30

**No és explotació comercial**

Descripció / Observacions

Superfície total: 22.52m2

Superfície en domini públic: 22.52 m2

Superfície en ZSP: 0

Superfície en ZST: 0

Passera per facilitar l'accés a la sorra de la platja, per a persones amb diferents graus de mobilitat.

Instal·lacions:

# Fitxes d'activitats

Roses

Any: 2026

Platja o paratge on es volen portar a terme les activitats i ocupacions que es relacionen

17152SAL

Platja del Salatar

Urbana

Dades de l'activitat que s'hi vol fer i de l'espai que es vol ocupar

Codi d'activitat

Activitat

A

Fites

B

Inici de temporada

Fi de temporada

RA - 15

Rampa d'accés

M4

M5

2026-03-01

2026-11-30

No és explotació comercial

Descripció / Observacions

Superfície total: 15.01m2

Superfície en domini públic: 15.01 m2

Superfície en ZSP: 0

Superfície en ZST: 0

Passera per facilitar l'accés a la sorra de la platja, per a persones amb diferents graus de mobilitat.

Instal·lacions:

# Fitxes d'activitats

Roses

Any: 2026

Platja o paratge on es volen portar a terme les activitats i ocupacions que es relacionen

17152SAL

Platja del Salatar

Urbana

Dades de l'activitat que s'hi vol fer i de l'espai que es vol ocupar

Codi d'activitat

Activitat

A

Fites

B

Inici de temporada

Fi de temporada

RA - 19

Rampa d'accés

M4

M5

2026-03-01

2026-11-30

No és explotació comercial

Descripció / Observacions

Superfície total: 30.02m2

Superfície en domini públic: 30.02 m2

Superfície en ZSP: 0

Superfície en ZST: 0

Passera per facilitar l'accés a la sorra de la platja, per a persones amb diferents graus de mobilitat.

Instal·lacions:



# Fitxes d'activitats

Roses

Any: 2026

Platja o paratge on es volen portar a terme les activitats i ocupacions que es relacionen

17152SAL

Platja del Salatar

Urbana

Dades de l'activitat que s'hi vol fer i de l'espai que es vol ocupar

Codi d'activitat

Activitat

A

Fites

B

Inici de temporada

Fi de temporada

TP - 25

Terrassa en passeig marítim

M4

M6

2026-02-01

2026-12-31

**Sí és explotació comercial**

Descripció / Observacions

Superfície total: 56m2

Superfície en domini públic: 56 m2

Superfície en ZSP: 0

Superfície en ZST: 0

Terrassa amb taules i cadires. Vinculada Restaurant Rom

Instal·lacions:



# Fitxes d'activitats

Roses

Any: 2026

Platja o paratge on es volen portar a terme les activitats i ocupacions que es relacionen

17152SAL

Platja del Salatar

Urbana

Dades de l'activitat que s'hi vol fer i de l'espai que es vol ocupar

Codi d'activitat

Activitat

A

Fites

B

Inici de temporada

Fi de temporada

TP - 250

Terrassa en passeig marítim

M5

M6

2026-06-19

2026-10-31

**Sí és explotació comercial**

Superfície total: 15.03m2

Superfície en domini públic: 15.03 m2

Superfície en ZSP: 0

Superfície en ZST: 0

Descripció / Observacions

Terrassa amb taules i cadires. Vinculada al Restaurant Rom. Ocupació situada al costat mar del Passeig Marítim vinculada a la ocupació TP25.

Instal·lacions:

# Fitxes d'activitats

Roses

Any: 2026

Platja o paratge on es volen portar a terme les activitats i ocupacions que es relacionen

17152SAL

Platja del Salatar

Urbana

Dades de l'activitat que s'hi vol fer i de l'espai que es vol ocupar

Codi d'activitat

Activitat

A

Fites

B

Inici de temporada

Fi de temporada

TP - 290

Terrassa en passeig marítim

M6

M7

2026-06-19

2026-10-31

**Sí és explotació comercial**

Superfície total: 22.52m2

Superfície en domini públic: 22.52 m2

Superfície en ZSP: 0

Superfície en ZST: 0

Descripció / Observacions

Terrassa amb taules i cadires. Vinculada a l'Hotel Marítim. Ocupació situada al costat mar del Passeig Marítim.

Instal·lacions:

# Fitxes d'activitats

Roses

Any: 2026

Platja o paratge on es volen portar a terme les activitats i ocupacions que es relacionen

17152SAL

Platja del Salatar

Urbana

Dades de l'activitat que s'hi vol fer i de l'espai que es vol ocupar

Codi d'activitat

Activitat

A

Fites

B

Inici de temporada

Fi de temporada

TP - 300

Terrassa en passeig marítim

M4

M5

2026-06-19

2026-10-31

**Sí és explotació comercial**

Superfície total: 60.05m2

Superfície en domini públic: 60.05 m2

Superfície en ZSP: 0

Superfície en ZST: 0

Descripció / Observacions

Terrassa amb taules i cadires. Vinculada a l'Hotel Marian. Ocupació situada al costat mar del Passeig Marítim.

Instal·lacions:

# Fitxes d'activitats

Roses

Any: 2026

Platja o paratge on es volen portar a terme les activitats i ocupacions que es relacionen

17152SAL

Platja del Salatar

Urbana

Dades de l'activitat que s'hi vol fer i de l'espai que es vol ocupar

Codi d'activitat

Activitat

TP - 310

Terrassa en passeig marítim

A

Fites

B

M3

M4

Inici de temporada

Fi de temporada

2026-06-19

2026-10-31

**Sí és explotació comercial**

Superfície total: 24.02m2

Superfície en domini públic: 24.02 m2

Superfície en ZSP: 0

Superfície en ZST: 0

Descripció / Observacions

Terrassa amb taules i cadires. Vinculada a la guineta GU5 Xiri d'Akells. Ocupació situada al costat mar del Passeig Marítim.

Instal·lacions:

# Fitxes d'activitats

Roses

Any: 2026

Platja o paratge on es volen portar a terme les activitats i ocupacions que es relacionen

17152SAL

Platja del Salatar

Urbana

Dades de l'activitat que s'hi vol fer i de l'espai que es vol ocupar

Codi d'activitat

Activitat

TP - 330

Terrassa en passeig marítim

A

Fites

B

N2

N1

Inici de temporada

Fi de temporada

2026-06-19

2026-10-31

**Sí és explotació comercial**

Superfície total: 7.51m2

Superfície en domini públic: 7.51 m2

Superfície en ZSP: 0

Superfície en ZST: 0

Descripció / Observacions

Terrassa amb taules i cadires. Vinculada a la botiga Esports Loli. Ocupació situada al costat mar del Passeig Marítim.

Instal·lacions:

# Fitxes d'activitats

Roses

Any: 2026

Platja o paratge on es volen portar a terme les activitats i ocupacions que es relacionen

17152SAL

Platja del Salatar

Urbana

Dades de l'activitat que s'hi vol fer i de l'espai que es vol ocupar

Codi d'activitat

Activitat

A

Fites

B

Inici de temporada

Fi de temporada

ZC - 4

Zona d'esbarjo comercial

M4

M5

2026-03-01

2026-11-30

**Sí és explotació comercial**

Descripció / Observacions

Superfície total: 50.08m2

Superfície en domini públic: 50.08 m2

Superfície en ZSP: 0

Superfície en ZST: 0

Zona lúdica infantil (atracció tipus carrousel o similar, per mainada).

Instal·lacions:



# Fitxes d'activitats

Roses

Any: 2026

Platja o paratge on es volen portar a terme les activitats i ocupacions que es relacionen

17152SAL

Platja del Salatar

Urbana

Dades de l'activitat que s'hi vol fer i de l'espai que es vol ocupar

Codi d'activitat

Activitat

A

Fites

B

Inici de temporada

Fi de temporada

**ZN - 4**

**Zona d'esbarjo no comercial**

M5

M6

2026-03-01

2026-10-31

**No és explotació comercial**

Descripció / Observacions

Superfície total: 24.03m2

Superfície en domini públic: 24.03 m2

Superfície en ZSP: 0

Superfície en ZST: 0

Entarimat (aeròbic) (sense ànim de lucre)

Instal·lacions:



# Fitxes d'activitats

Roses

Any: 2026

Platja o paratge on es volen portar a terme les activitats i ocupacions que es relacionen

17152SAL

Platja del Salatar

Urbana

Dades de l'activitat que s'hi vol fer i de l'espai que es vol ocupar

Codi d'activitat

Activitat

A

Fites

B

Inici de temporada

Fi de temporada

**ZN - 5**

**Zona d'esbarjo no comercial**

M4

M5

2026-03-01

2026-10-31

**No és explotació comercial**

Descripció / Observacions

Superfície total: 12.01m2

Superfície en domini públic: 12.01 m2

Superfície en ZSP: 0

Superfície en ZST: 0

Escultures de sorra (sense ànim de lucre)

Instal·lacions:

# Fitxes d'activitats

Roses

Any: 2026

Platja o paratge on es volen portar a terme les activitats i ocupacions que es relacionen

17152SMA

Platja de Santa Margarida

Urbana

Dades de l'activitat que s'hi vol fer i de l'espai que es vol ocupar

Codi d'activitat

Activitat

A

Fites

B

Inici de temporada

Fi de temporada

AB - 16

Abalisament

N11

N1

2026-04-01

2026-10-31

No és explotació comercial

Descripció / Observacions

Superfície total: 0m2

Superfície en domini públic: 0 m2

Superfície en ZSP: 0

Superfície en ZST: 0

Abalisament zona de bany, amb nombre, ubicació i tipologia de boies segons plànols i taula de boies / abalisaments

Instal·lacions:

# Fitxes d'activitats

Roses

Any: 2026

Platja o paratge on es volen portar a terme les activitats i ocupacions que es relacionen

17152SMA

Platja de Santa Margarida

Urbana

Dades de l'activitat que s'hi vol fer i de l'espai que es vol ocupar

Codi d'activitat

Activitat

A

Fites

B

Inici de temporada

Fi de temporada

AC - 13

Altres explotacions comercials

N10

N9

2026-04-01

2026-10-31

**Sí és explotació comercial**

Superfície total: 4m2

Superfície en domini públic: 4 m2

Superfície en ZSP: 0

Superfície en ZST: 0

Descripció / Observacions

Quiosc per la venda de tiquets de transport marítim de passatgers. Associat a AC-2 (amarrador) i AC-12 (tiquets a platja Nova)

Instal·lacions:

# Fitxes d'activitats

Roses

Any: 2026

Platja o paratge on es volen portar a terme les activitats i ocupacions que es relacionen

17152SMA

Platja de Santa Margarida

Urbana

Dades de l'activitat que s'hi vol fer i de l'espai que es vol ocupar

Codi d'activitat

Activitat

A

Fites

B

Inici de temporada

Fi de temporada

AC - 15

Altres explotacions comercials

N10

N9

2026-04-01

2026-10-31

**Sí és explotació comercial**

Superfície total: 4m2

Superfície en domini públic: 4 m2

Superfície en ZSP: 0

Superfície en ZST: 0

Descripció / Observacions

Quiosc per la venda de tiquets de transport marítim de passatgers. Associat a AC-3 (amarrador) i AC-11 (tiquets a platja Nova)

Instal·lacions:

# Fitxes d'activitats

Roses

Any: 2026

Platja o paratge on es volen portar a terme les activitats i ocupacions que es relacionen

17152SMA

Platja de Santa Margarida

Urbana

Dades de l'activitat que s'hi vol fer i de l'espai que es vol ocupar

Codi d'activitat

Activitat

A

Fites

B

Inici de temporada

Fi de temporada

AC - 16

Altres explotacions comercials

N2

N1

2026-03-01

2026-11-30

**Sí és explotació comercial**

Superfície total: 4m2

Superfície en domini públic: 4 m2

Superfície en ZSP: 0

Superfície en ZST: 0

Descripció / Observacions

Ús comercial. Venda de productes tipus roba, complements, bijuteria i altres objectes destinats al turisme.

Instal·lacions:

# Fitxes d'activitats

Roses

Any: 2026

Platja o paratge on es volen portar a terme les activitats i ocupacions que es relacionen

17152SMA

Platja de Santa Margarida

Urbana

Dades de l'activitat que s'hi vol fer i de l'espai que es vol ocupar

Codi d'activitat

Activitat

A

Fites

B

Inici de temporada

Fi de temporada

AC - 17

Altres explotacions comercials

N4

N5

2026-03-01

2026-11-30

**Sí és explotació comercial**

Superfície total: 1.99m2

Superfície en domini públic: 1.99 m2

Superfície en ZSP: 0

Superfície en ZST: 0

Descripció / Observacions

Espai de dibuix de caricatures i retrats

Instal·lacions:



# Fitxes d'activitats

Roses

Any: 2026

Platja o paratge on es volen portar a terme les activitats i ocupacions que es relacionen

17152SMA

Platja de Santa Margarida

Urbana

Dades de l'activitat que s'hi vol fer i de l'espai que es vol ocupar

Codi d'activitat

Activitat

A

Fites

B

Inici de temporada

Fi de temporada

AC - 18

Altres explotacions comercials

N10

N9

2026-04-01

2026-10-31

**Sí és explotació comercial**

Superfície total: 4m2

Superfície en domini públic: 4 m2

Superfície en ZSP: 0

Superfície en ZST: 0

Descripció / Observacions

Quiosc per la venda de tiquets de transport marítim de passatgers. Associat a AC-4 (amarrador) i AC-5 (tiquets a platja Nova)

Instal·lacions:



# Fitxes d'activitats

Roses

Any: 2026

Platja o paratge on es volen portar a terme les activitats i ocupacions que es relacionen

17152SMA

Platja de Santa Margarida

Urbana

Dades de l'activitat que s'hi vol fer i de l'espai que es vol ocupar

Codi d'activitat

Activitat

A

Fites

B

Inici de temporada

Fi de temporada

AC - 19

Altres explotacions comercials

N10

N9

2026-04-01

2026-10-31

**Sí és explotació comercial**

Superfície total: 4m2

Superfície en domini públic: 4 m2

Superfície en ZSP: 0

Superfície en ZST: 0

Descripció / Observacions

Quiosc per la venda de tiquets de transport marítim de passatgers. Associat a AC-6 (amarrador) i AC-1 (tiquets a platja Nova)

Instal·lacions:

# Fitxes d'activitats

Roses

Any: 2026

Platja o paratge on es volen portar a terme les activitats i ocupacions que es relacionen

17152SMA

Platja de Santa Margarida

Urbana

Dades de l'activitat que s'hi vol fer i de l'espai que es vol ocupar

Codi d'activitat

Activitat

A

Fites

B

Inici de temporada

Fi de temporada

AC - 20

Altres explotacions comercials

N10

N9

2026-04-01

2026-10-31

**Sí és explotació comercial**

Superfície total: 4m2

Superfície en domini públic: 4 m2

Superfície en ZSP: 0

Superfície en ZST: 0

Descripció / Observacions

Quiosc per la venda de tiquets de transport marítim de passatgers. Associat a AC-7 (amarrador) i AC-10 (tiquets a platja Nova)

Instal·lacions:

# Fitxes d'activitats

Roses

Any: 2026

Platja o paratge on es volen portar a terme les activitats i ocupacions que es relacionen

17152SMA

Platja de Santa Margarida

Urbana

Dades de l'activitat que s'hi vol fer i de l'espai que es vol ocupar

Codi d'activitat

Activitat

A

Fites

B

Inici de temporada

Fi de temporada

AN - 19

Altres ocupacions no comercials

N7

N2

2026-06-19

2026-10-31

## No és explotació comercial

Superfície total: 139.24m2

Superfície en domini públic: 139.24 m2

Superfície en ZSP: 0

Superfície en ZST: 0

Descripció / Observacions

Senyalització i abalisament de l'espai amb elements modulars disposats longitudinalment al llarg del passeig, segons indicat als plànols, amb una alçada aproximada d'1 metre. Aquesta ocupació lineal és permeable als vianants del passeig marítim., Senyalització i abalisament de l'espai amb elements modulars disposats longitudinalment al llarg del passeig, segons indicat als plànols, amb una alçada aproximada d'1 metre. Aquesta ocupació lineal és permeable als vianants del passeig marítim.

Instal·lacions:

# Fitxes d'activitats

Roses

Any: 2026

Platja o paratge on es volen portar a terme les activitats i ocupacions que es relacionen

17152SMA

Platja de Santa Margarida

Urbana

Dades de l'activitat que s'hi vol fer i de l'espai que es vol ocupar

Codi d'activitat

Activitat

A

Fites

B

Inici de temporada

Fi de temporada

AN - 3

Altres ocupacions no comercials

N11

N10

2026-04-01

2026-10-31

No és explotació comercial

Descripció / Observacions

Superfície total: 120m2

Superfície en domini públic: 120 m2

Superfície en ZSP: 0

Superfície en ZST: 0

Zona apta per pesca recreativa sense limitació horària.

Instal·lacions:

# Fitxes d'activitats

Roses

Any: 2026

Platja o paratge on es volen portar a terme les activitats i ocupacions que es relacionen

17152SMA

Platja de Santa Margarida

Urbana

Dades de l'activitat que s'hi vol fer i de l'espai que es vol ocupar

Codi d'activitat

Activitat

A

Fites

B

Inici de temporada

Fi de temporada

AN - 5

Altres ocupacions no comercials

M4

M5

2026-04-01

2026-10-31

No és explotació comercial

Descripció / Observacions

Superfície total: 1m2

Superfície en domini públic: 1 m2

Superfície en ZSP: 0

Superfície en ZST: 0

Barana d'ajut al bany per a persones amb baixa mobilitat

Instal·lacions:



# Fitxes d'activitats

Roses

Any: 2026

Platja o paratge on es volen portar a terme les activitats i ocupacions que es relacionen

17152SMA

Platja de Santa Margarida

Urbana

Dades de l'activitat que s'hi vol fer i de l'espai que es vol ocupar

Codi d'activitat

Activitat

A

Fites

B

Inici de temporada

Fi de temporada

CA - 9

Canal d'entrada i sortida d'embarcacions

N5

N6

2026-04-01

2026-10-31

No és explotació comercial

Superfície total: 2950m2

Superfície en domini públic: 2950 m2

Superfície en ZSP: 0

Superfície en ZST: 0

Descripció / Observacions

Canal d'entrada i sortida d'embarcacions sense motor autoritzades, d' ús privatiu, vinculat a l'ocupació LV-09 (patins, caiacs i padel-surf)

Instal·lacions:

# Fitxes d'activitats

Roses

Any: 2026

Platja o paratge on es volen portar a terme les activitats i ocupacions que es relacionen

17152SMA

Platja de Santa Margarida

Urbana

Dades de l'activitat que s'hi vol fer i de l'espai que es vol ocupar

Codi d'activitat	Activitat	A	Fites	B	Inici de temporada	Fi de temporada
CE - 1	Camp d'esports	N2	N5		2026-02-01	2026-12-31

No és explotació comercial

Superfície total: 3210.39m2
Superfície en domini públic: 3210.39 m2
Superfície en ZSP: 0
Superfície en ZST: 0

Descripció / Observacions

Zona lúdico - esportiva amb instal·lacions esportives i lúdiques tals com pals i xarxes de voleibol (sense ànim de lucre) i boulder.

Instal·lacions:



# Fitxes d'activitats

Roses

Any: 2026

Platja o paratge on es volen portar a terme les activitats i ocupacions que es relacionen

17152SMA

Platja de Santa Margarida

Urbana

Dades de l'activitat que s'hi vol fer i de l'espai que es vol ocupar

Codi d'activitat	Activitat	A	Fites	B	Inici de temporada	Fi de temporada
CS - 1	Caseta de salvament	N5	N6		2026-06-01	2026-10-01

No és explotació comercial

Superfície total: 15.02m2
Superfície en domini públic: 15.02 m2
Superfície en ZSP: 0
Superfície en ZST: 0

Descripció / Observacions

Mòdul sanitari de salvament i socorrisme (sense ànim de lucre). Servei de juny a setembre

Instal·lacions:

# Fitxes d'activitats

Roses

Any: 2026

Platja o paratge on es volen portar a terme les activitats i ocupacions que es relacionen

17152SMA

Platja de Santa Margarida

Urbana

Dades de l'activitat que s'hi vol fer i de l'espai que es vol ocupar

Codi d'activitat	Activitat	A	Fites	B	Inici de temporada	Fi de temporada
DU - 8	Dutxes	N6	N7		2025-02-01	2026-12-31

No és explotació comercial

Superfície total: 0.99m2
Superfície en domini públic: 0.99 m2
Superfície en ZSP: 0
Superfície en ZST: 0

Descripció / Observacions

Dutxes (1) i rentapeus (4) a la platja de Santa Margarida

Instal·lacions:

# Fitxes d'activitats

Roses

Any: 2026

Platja o paratge on es volen portar a terme les activitats i ocupacions que es relacionen

17152SMA

Platja de Santa Margarida

Urbana

Dades de l'activitat que s'hi vol fer i de l'espai que es vol ocupar

Codi d'activitat

Activitat

A

Fites

B

Inici de temporada

Fi de temporada

GA - 22

Gandules

N7

N8

2026-03-01

2026-11-30

**Sí és explotació comercial**

Descripció / Observacions

Superfície total: 60m2

Superfície en domini públic: 60 m2

Superfície en ZSP: 0

Superfície en ZST: 0

30 gandules de 2m2/ut. La ubicació no és fixa. Inclou lloguer de para-sol.

Instal·lacions:

# Fitxes d'activitats

Roses

Any: 2026

Platja o paratge on es volen portar a terme les activitats i ocupacions que es relacionen

17152SMA

Platja de Santa Margarida

Urbana

Dades de l'activitat que s'hi vol fer i de l'espai que es vol ocupar

Codi d'activitat

Activitat

A

Fites

B

Inici de temporada

Fi de temporada

GA - 23

Gandules

N6

N7

2026-03-01

2026-11-30

**Sí és explotació comercial**

Superfície total: 70.05m2

Superfície en domini públic: 70.05 m2

Superfície en ZSP: 0

Superfície en ZST: 0

Descripció / Observacions

35 gandules de 2m2/ut. La ubicació no és fixa. Inclou lloguer de para-sol.

Instal·lacions:

# Fitxes d'activitats

Roses

Any: 2026

Platja o paratge on es volen portar a terme les activitats i ocupacions que es relacionen

17152SMA

Platja de Santa Margarida

Urbana

Dades de l'activitat que s'hi vol fer i de l'espai que es vol ocupar

Codi d'activitat

Activitat

A

Fites

B

Inici de temporada

Fi de temporada

GA - 24

Gandules

N4

N5

2026-03-01

2026-11-30

**Sí és explotació comercial**

Superfície total: 70.05m2

Superfície en domini públic: 70.05 m2

Superfície en ZSP: 0

Superfície en ZST: 0

Descripció / Observacions

35 gandules de 2m2/ut. La ubicació no és fixa. Inclou lloguer de para-sol.

Instal·lacions:

# Fitxes d'activitats

Roses

Any: 2026

Platja o paratge on es volen portar a terme les activitats i ocupacions que es relacionen

17152SMA

Platja de Santa Margarida

Urbana

Dades de l'activitat que s'hi vol fer i de l'espai que es vol ocupar

Codi d'activitat

Activitat

A

Fites

B

Inici de temporada

Fi de temporada

GA - 25

Gandules

N2

N3

2026-03-01

2026-11-30

**Sí és explotació comercial**

Superfície total: 50m2

Superfície en domini públic: 50 m2

Superfície en ZSP: 0

Superfície en ZST: 0

Descripció / Observacions

25 gandules de 2m2/ut. La ubicació no és fixa. Inclou lloguer de para-sol.

Instal·lacions:



# Fitxes d'activitats

Roses

Any: 2026

Platja o paratge on es volen portar a terme les activitats i ocupacions que es relacionen

17152SMA

Platja de Santa Margarida

Urbana

Dades de l'activitat que s'hi vol fer i de l'espai que es vol ocupar

Codi d'activitat

Activitat

A

Fites

B

Inici de temporada

Fi de temporada

LV - 9

Lloguer d'embarcacions sense motor

N5

N6

2026-04-01

2026-10-31

**Sí és explotació comercial**

Superfície total: 48.56m2

Superfície en domini públic: 48.56 m2

Superfície en ZSP: 0

Superfície en ZST: 0

Descripció / Observacions

Lloguer de patins aquàtics (5 de 6,5 m2/h), caiacs (4 de 2m2/ut) i paddel-surf (4 de 2 m2/ut).

Instal·lacions:

# Fitxes d'activitats

Roses

Any: 2026

Platja o paratge on es volen portar a terme les activitats i ocupacions que es relacionen

17152SMA

Platja de Santa Margarida

Urbana

Dades de l'activitat que s'hi vol fer i de l'espai que es vol ocupar

Codi d'activitat

Activitat

A

Fites

B

Inici de temporada

Fi de temporada

PS - 9

Papereres

N5

N6

2026-03-01

2026-11-30

**No és explotació comercial**

Descripció / Observacions

Superfície total: 1m2

Superfície en domini públic: 1 m2

Superfície en ZSP: 0

Superfície en ZST: 0

Papereres a la platja de Santa Margarida (12)

Instal·lacions:

# Fitxes d'activitats

Roses

Any: 2026

Platja o paratge on es volen portar a terme les activitats i ocupacions que es relacionen

17152SMA

Platja de Santa Margarida

Urbana

Dades de l'activitat que s'hi vol fer i de l'espai que es vol ocupar

Codi d'activitat

Activitat

A

Fites

B

Inici de temporada

Fi de temporada

RA - 16

Rampa d'accés

N8

N9

2026-03-01

2026-11-30

No és explotació comercial

Descripció / Observacions

Superfície total: 36.03m2

Superfície en domini públic: 36.03 m2

Superfície en ZSP: 0

Superfície en ZST: 0

Passera per facilitar l'accés a la sorra de la platja, per a persones amb diferents graus de mobilitat.

Instal·lacions:

# Fitxes d'activitats

Roses

Any: 2026

Platja o paratge on es volen portar a terme les activitats i ocupacions que es relacionen

17152SMA

Platja de Santa Margarida

Urbana

Dades de l'activitat que s'hi vol fer i de l'espai que es vol ocupar

Codi d'activitat

Activitat

A

Fites

B

Inici de temporada

Fi de temporada

RA - 17

Rampa d'accés

N6

N7

2026-03-01

2026-11-30

No és explotació comercial

Descripció / Observacions

Superfície total: 30.02m2

Superfície en domini públic: 30.02 m2

Superfície en ZSP: 0

Superfície en ZST: 0

Passera per facilitar l'accés a la sorra de la platja, per a persones amb diferents graus de mobilitat.

Instal·lacions:

# Fitxes d'activitats

Roses

Any: 2026

Platja o paratge on es volen portar a terme les activitats i ocupacions que es relacionen

17152SMA

Platja de Santa Margarida

Urbana

Dades de l'activitat que s'hi vol fer i de l'espai que es vol ocupar

Codi d'activitat

Activitat

A

Fites

B

Inici de temporada

Fi de temporada

RA - 18

Rampa d'accés

N5

N6

2026-03-01

2026-11-30

No és explotació comercial

Descripció / Observacions

Superfície total: 21.01m2

Superfície en domini públic: 21.01 m2

Superfície en ZSP: 0

Superfície en ZST: 0

Passera per facilitar l'accés a la sorra de la platja, per a persones amb diferents graus de mobilitat.

Instal·lacions:

# Fitxes d'activitats

Roses

Any: 2026

Platja o paratge on es volen portar a terme les activitats i ocupacions que es relacionen

17152SMA

Platja de Santa Margarida

Urbana

Dades de l'activitat que s'hi vol fer i de l'espai que es vol ocupar

Codi d'activitat

Activitat

A

Fites

B

Inici de temporada

Fi de temporada

TO - 1

Torre de vigilància

N7

N6

2026-03-01

2026-12-31

No és explotació comercial

Descripció / Observacions

Superfície total: 3m2

Superfície en domini públic: 3 m2

Superfície en ZSP: 0

Superfície en ZST: 0

Torre de vigilància (sense ànim de lucre) per al servei de socorrisme.

Instal·lacions:



# Fitxes d'activitats

Roses

Any: 2026

Platja o paratge on es volen portar a terme les activitats i ocupacions que es relacionen

17152SMA

Platja de Santa Margarida

Urbana

Dades de l'activitat que s'hi vol fer i de l'espai que es vol ocupar

Codi d'activitat

Activitat

A

Fites

B

Inici de temporada

Fi de temporada

TO - 2

Torre de vigilància

N2

N3

2026-03-01

2026-12-31

No és explotació comercial

Descripció / Observacions

Superfície total: 3m2

Superfície en domini públic: 3 m2

Superfície en ZSP: 0

Superfície en ZST: 0

Torre de vigilància (sense ànim de lucre) per al servei de socorrisme.

Instal·lacions:

# Fitxes d'activitats

Roses

Any: 2026

Platja o paratge on es volen portar a terme les activitats i ocupacions que es relacionen

17152SMA

Platja de Santa Margarida

Urbana

Dades de l'activitat que s'hi vol fer i de l'espai que es vol ocupar

Codi d'activitat

Activitat

A

Fites

B

Inici de temporada

Fi de temporada

TO - 3

Torre de vigilància

N2

N3

2026-03-01

2026-12-31

No és explotació comercial

Descripció / Observacions

Superfície total: 3m2

Superfície en domini públic: 3 m2

Superfície en ZSP: 0

Superfície en ZST: 0

Torre de vigilància (sense ànim de lucre) per al servei de socorrisme.

Instal·lacions:

# Fitxes d'activitats

Roses

Any: 2026

Platja o paratge on es volen portar a terme les activitats i ocupacions que es relacionen

17152SMA

Platja de Santa Margarida

Urbana

Dades de l'activitat que s'hi vol fer i de l'espai que es vol ocupar

Codi d'activitat

Activitat

TP - 320

Terrassa en passeig marítim

A

Fites

B

N2

N1

Inici de temporada

Fi de temporada

2026-06-19

2026-10-31

**Sí és explotació comercial**

Superfície total: 22.52m2

Superfície en domini públic: 22.52 m2

Superfície en ZSP: 0

Superfície en ZST: 0

Descripció / Observacions

Terrassa amb taules i cadires. Vinculada al Bar de la Baie. Ocupació situada al costat mar del Passeig Marítim.

Instal·lacions:

# Fitxes d'activitats

Roses

Any: 2026

Platja o paratge on es volen portar a terme les activitats i ocupacions que es relacionen

17152SMA

Platja de Santa Margarida

Urbana

Dades de l'activitat que s'hi vol fer i de l'espai que es vol ocupar

Codi d'activitat

Activitat

TP - 340

Terrassa en passeig marítim

A

Fites

B

N4

N3

Inici de temporada

Fi de temporada

2026-06-19

2026-10-31

**Sí és explotació comercial**

Superfície total: 37.53m2

Superfície en domini públic: 37.53 m2

Superfície en ZSP: 0

Superfície en ZST: 0

Descripció / Observacions

Terrassa amb taules i cadires. Vinculada a l'Hotel Monterrey. Ocupació situada al costat mar del Passeig Marítim.

Instal·lacions:

# Fitxes d'activitats

Roses

Any: 2026

Platja o paratge on es volen portar a terme les activitats i ocupacions que es relacionen

17152SMA

Platja de Santa Margarida

Urbana

Dades de l'activitat que s'hi vol fer i de l'espai que es vol ocupar

Codi d'activitat

Activitat

TP - 350

Terrassa en passeig marítim

A

Fites

B

N5

N4

Inici de temporada

Fi de temporada

2026-06-19

2026-10-31

**Sí és explotació comercial**

Superfície total: 37.41m2

Superfície en domini públic: 37.41 m2

Superfície en ZSP: 0

Superfície en ZST: 0

Descripció / Observacions

Terrassa amb taules i cadires. Vinculada a l'Hotel Montecarlo. Ocupació situada al costat mar del Passeig Marítim.

Instal·lacions:

# Fitxes d'activitats

Roses

Any: 2026

Platja o paratge on es volen portar a terme les activitats i ocupacions que es relacionen

17152SMA

Platja de Santa Margarida

Urbana

Dades de l'activitat que s'hi vol fer i de l'espai que es vol ocupar

Codi d'activitat

Activitat

TP - 360

Terrassa en passeig marítim

A

Fites

B

N6

N5

Inici de temporada

Fi de temporada

2026-06-19

2026-10-31

**Sí és explotació comercial**

Superfície total: 18.01m2

Superfície en domini públic: 18.01 m2

Superfície en ZSP: 0

Superfície en ZST: 0

Descripció / Observacions

Terrassa amb taules i cadires. Vinculada al Restaurant La Tagliatella. Ocupació situada al costat mar del Passeig Marítim.

Instal·lacions:



# Fitxes d'activitats

Roses

Any: 2026

Platja o paratge on es volen portar a terme les activitats i ocupacions que es relacionen

17152SMA

Platja de Santa Margarida

Urbana

Dades de l'activitat que s'hi vol fer i de l'espai que es vol ocupar

Codi d'activitat

Activitat

TP - 370

Terrassa en passeig marítim

A

Fites

B

N7

N5

Inici de temporada

Fi de temporada

2026-06-19

2026-10-31

**Sí és explotació comercial**

Superfície total: 30.02m2

Superfície en domini públic: 30.02 m2

Superfície en ZSP: 0

Superfície en ZST: 0

Descripció / Observacions

Terrassa amb taules i cadires. Vinculada al Restaurant Empordà. Ocupació situada al costat mar del Passeig Marítim.

Instal·lacions:

# Fitxes d'activitats

Roses

Any: 2026

Platja o paratge on es volen portar a terme les activitats i ocupacions que es relacionen

17152SMA

Platja de Santa Margarida

Urbana

Dades de l'activitat que s'hi vol fer i de l'espai que es vol ocupar

Codi d'activitat

Activitat

A

Fites

B

Inici de temporada

Fi de temporada

TP - 380

Terrassa en passeig marítim

N7

N6

2026-06-19

2026-10-31

**Sí és explotació comercial**

Superfície total: 15.01m2

Superfície en domini públic: 15.01 m2

Superfície en ZSP: 0

Superfície en ZST: 0

Descripció / Observacions

Terrassa amb taules i cadires. Vinculada a la gelateria Dolce Neve. Ocupació situada al costat mar del Passeig Marítim.

Instal·lacions:

# Fitxes d'activitats

Roses

Any: 2026

Platja o paratge on es volen portar a terme les activitats i ocupacions que es relacionen

17152SMA

Platja de Santa Margarida

Urbana

Dades de l'activitat que s'hi vol fer i de l'espai que es vol ocupar

Codi d'activitat

Activitat

TP - 390

Terrassa en passeig marítim

A

Fites

B

N9

N8

Inici de temporada

Fi de temporada

2026-06-19

2026-10-31

**Sí és explotació comercial**

Superfície total: 60.05m2

Superfície en domini públic: 60.05 m2

Superfície en ZSP: 0

Superfície en ZST: 0

Descripció / Observacions

Terrassa amb taules i cadires. Vinculada a l'Hotel Victoria. Ocupació situada al costat mar del Passeig Marítim.

Instal·lacions:

# Fitxes d'activitats

Roses

Any: 2026

Platja o paratge on es volen portar a terme les activitats i ocupacions que es relacionen

17152SMA

Platja de Santa Margarida

Urbana

Dades de l'activitat que s'hi vol fer i de l'espai que es vol ocupar

Codi d'activitat

Activitat

A

Fites

B

Inici de temporada

Fi de temporada

WC - 3

Sanitaris

N1

N8

2026-03-01

2026-12-31

**No és explotació comercial**

Descripció / Observacions

Superfície total: 12.51m2

Superfície en domini públic: 12.51 m2

Superfície en ZSP: 0

Superfície en ZST: 0

Mòdul de serveis higiènics (No comercial. Sense ànim de lucre)

Instal·lacions:

# Fitxes d'activitats

Roses

Any: 2026

Platja o paratge on es volen portar a terme les activitats i ocupacions que es relacionen

17152SMA

Platja de Santa Margarida

Urbana

Dades de l'activitat que s'hi vol fer i de l'espai que es vol ocupar

Codi d'activitat

Activitat

A

Fites

B

Inici de temporada

Fi de temporada

ZC - 1

Zona d'esbarjo comercial

N5

N6

2026-03-01

2026-11-30

**Sí és explotació comercial**

Descripció / Observacions

Superfície total: 18.01m2

Superfície en domini públic: 18.01 m2

Superfície en ZSP: 0

Superfície en ZST: 0

Zona d'esbarjo amb atraccions recreatives de petit format per a mainada, tipus llits elàstics i/o similars.

Instal·lacions:

# Fitxes d'activitats

Roses

Any: 2026

Platja o paratge on es volen portar a terme les activitats i ocupacions que es relacionen

17152SMA

Platja de Santa Margarida

Urbana

Dades de l'activitat que s'hi vol fer i de l'espai que es vol ocupar

Codi d'activitat

Activitat

A

Fites

B

Inici de temporada

Fi de temporada

ZC - 2

Zona d'esbarjo comercial

N3

N4

2026-03-01

2026-11-30

**Sí és explotació comercial**

Descripció / Observacions

Superfície total: 18.02m2

Superfície en domini públic: 18.02 m2

Superfície en ZSP: 0

Superfície en ZST: 0

Zona d'esbarjo amb atraccions recreatives de petit format per a mainada, tipus llits elàstics i/o similars.

Instal·lacions:



# Fitxes d'activitats

Roses

Any: 2026

Platja o paratge on es volen portar a terme les activitats i ocupacions que es relacionen

17152SMA

Platja de Santa Margarida

Urbana

Dades de l'activitat que s'hi vol fer i de l'espai que es vol ocupar

Codi d'activitat

Activitat

A

Fites

B

Inici de temporada

Fi de temporada

ZC - 3

Zona d'esbarjo comercial

N2

N3

2026-03-01

2026-11-30

**Sí és explotació comercial**

Descripció / Observacions

Superfície total: 18.02m2

Superfície en domini públic: 18.02 m2

Superfície en ZSP: 0

Superfície en ZST: 0

Zona d'esbarjo amb atraccions recreatives de petit format per a mainada, tipus llits elàstics i/o similars.

Instal·lacions:

# Fitxes d'activitats

Roses

Any: 2026

Platja o paratge on es volen portar a terme les activitats i ocupacions que es relacionen

17152SMA

Platja de Santa Margarida

Urbana

Dades de l'activitat que s'hi vol fer i de l'espai que es vol ocupar

Codi d'activitat

Activitat

A

Fites

B

Inici de temporada

Fi de temporada

**ZN - 6**

**Zona d'esbarjo no comercial**

N3

N4

2026-03-01

2026-10-31

**No és explotació comercial**

Descripció / Observacions

Superfície total: 24.02m2

Superfície en domini públic: 24.02 m2

Superfície en ZSP: 0

Superfície en ZST: 0

Zona esportiva (aeròbic) sense ànim de lucre

Instal·lacions:

# Fitxes d'activitats

Roses

Any: 2026

Platja o paratge on es volen portar a terme les activitats i ocupacions que es relacionen

17152SMA

Platja de Santa Margarida

Urbana

Dades de l'activitat que s'hi vol fer i de l'espai que es vol ocupar

Codi d'activitat

Activitat

A

Fites

B

Inici de temporada

Fi de temporada

**ZN - 7**

**Zona d'esbarjo no comercial**

N6

N7

2026-03-01

2026-10-31

**No és explotació comercial**

Descripció / Observacions

Superfície total: 12.01m2

Superfície en domini públic: 12.01 m2

Superfície en ZSP: 0

Superfície en ZST: 0

Escultures de sorra (sense ànim de lucre)

Instal·lacions:

# Fitxes d'activitats

Roses

Any: 2026

Platja o paratge on es volen portar a terme les activitats i ocupacions que es relacionen

17152SMA

Platja de Santa Margarida

Urbana

Dades de l'activitat que s'hi vol fer i de l'espai que es vol ocupar

Codi d'activitat

Activitat

A

Fites

B

Inici de temporada

Fi de temporada

**ZN - 8**

**Zona d'esbarjo no comercial**

N1

N2

2026-02-01

2026-12-31

**No és explotació comercial**

Descripció / Observacions

Superfície total: 200.1m2

Superfície en domini públic: 200.1 m2

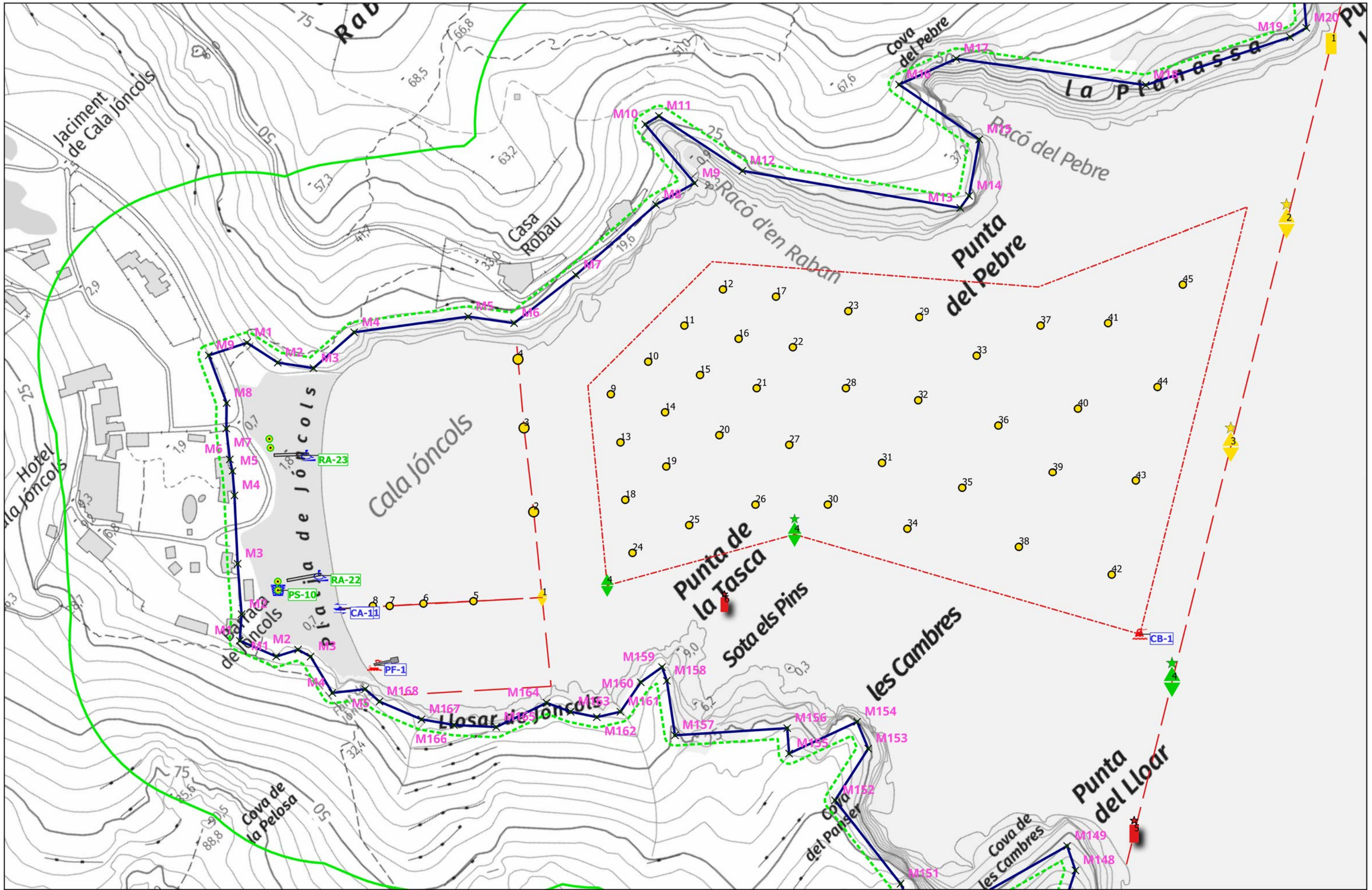
Superfície en ZSP: 0

Superfície en ZST: 0

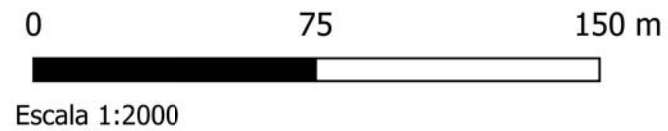
Instal·lacions i jocs esportius, boulder, i lúdics infantils (instal·lació sense ànim de lucre)

Instal·lacions:



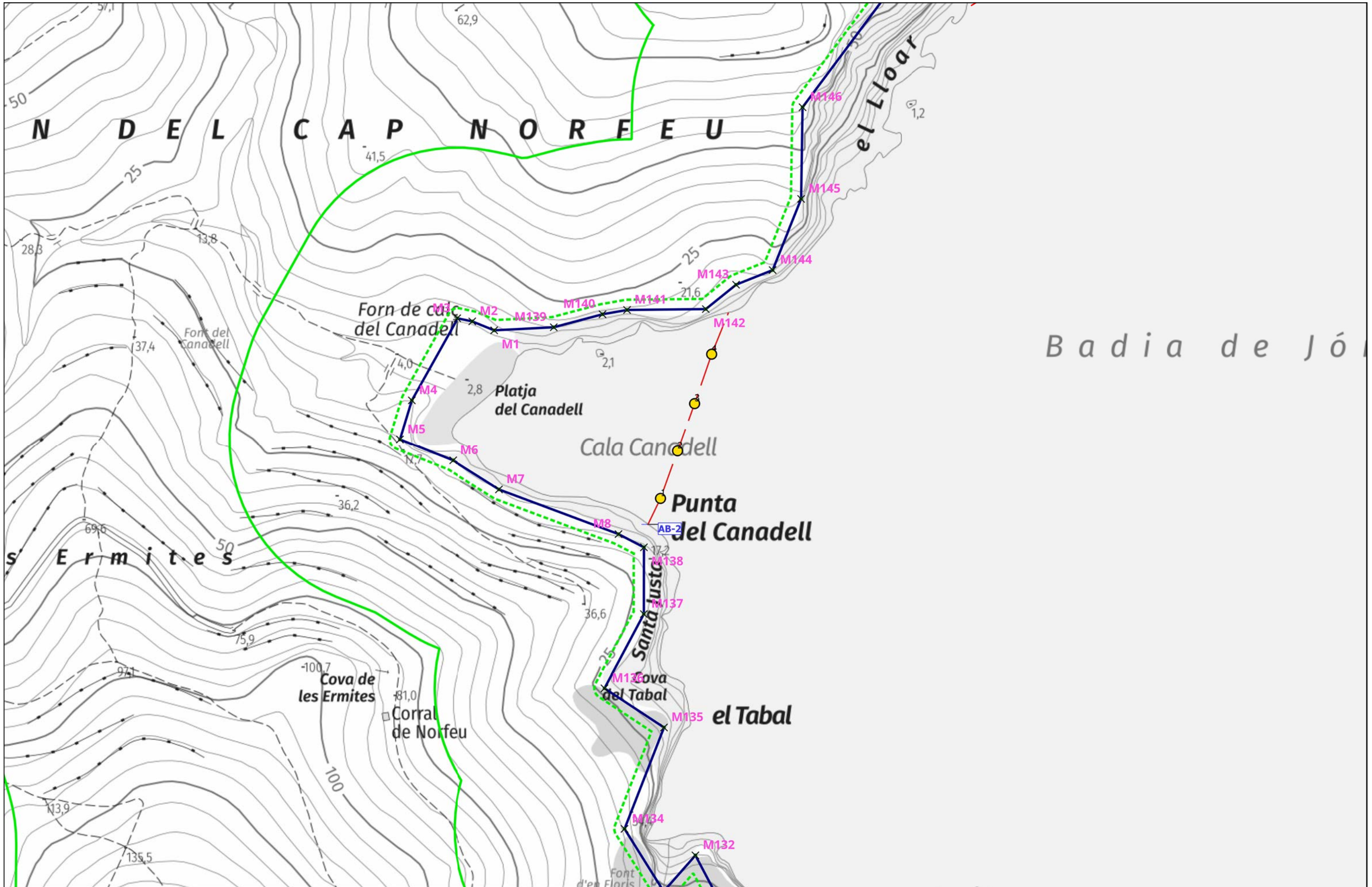


PLA DE DISTRIBUCIÓ D'USOS I SERVEIS DE  
 TEMPORADA DE LES PLATGES 2022-2026  
 Temporada 2026

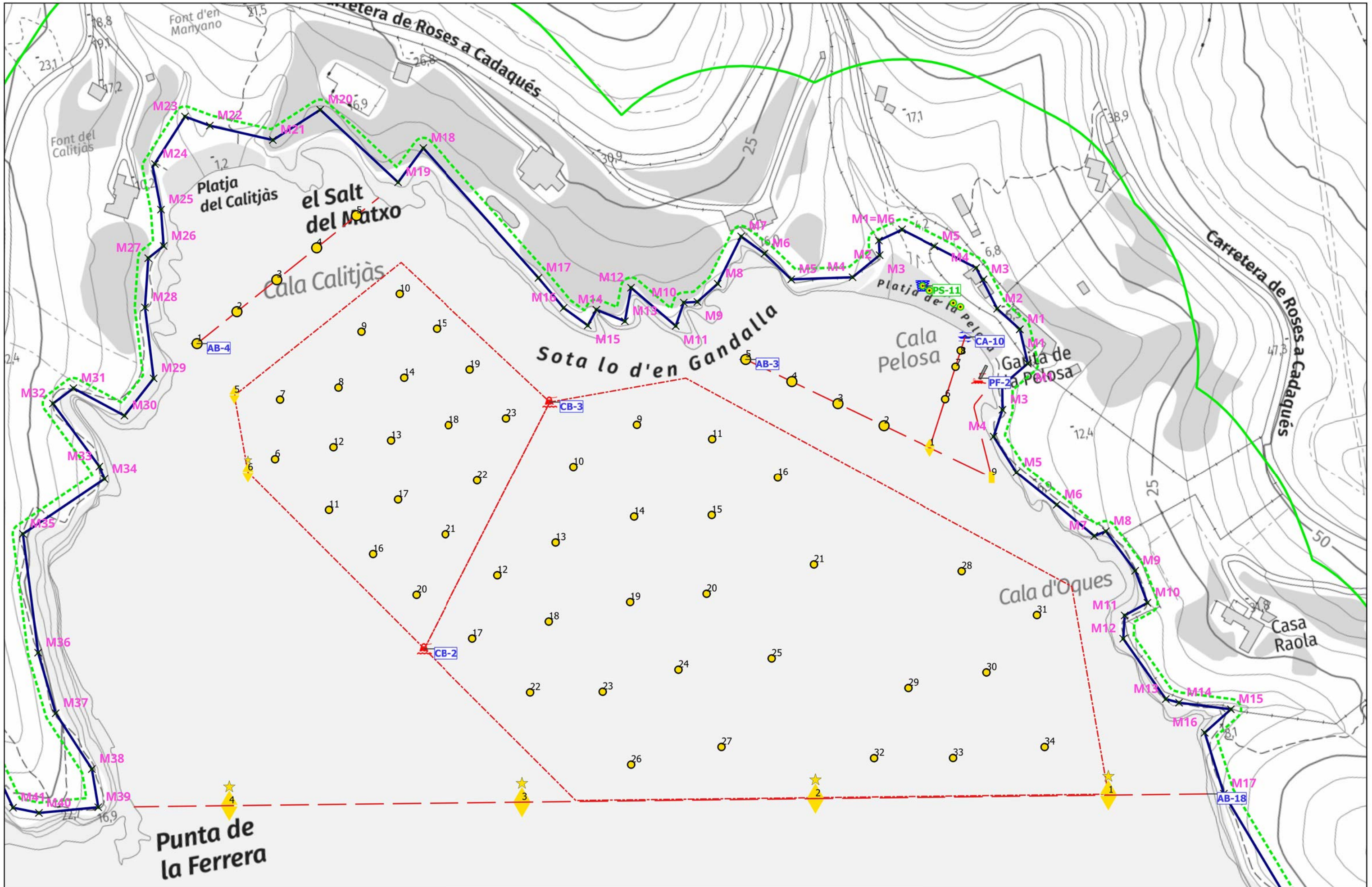


Municipi: Roses  
 Plànol: 01 - Cala Jóncols

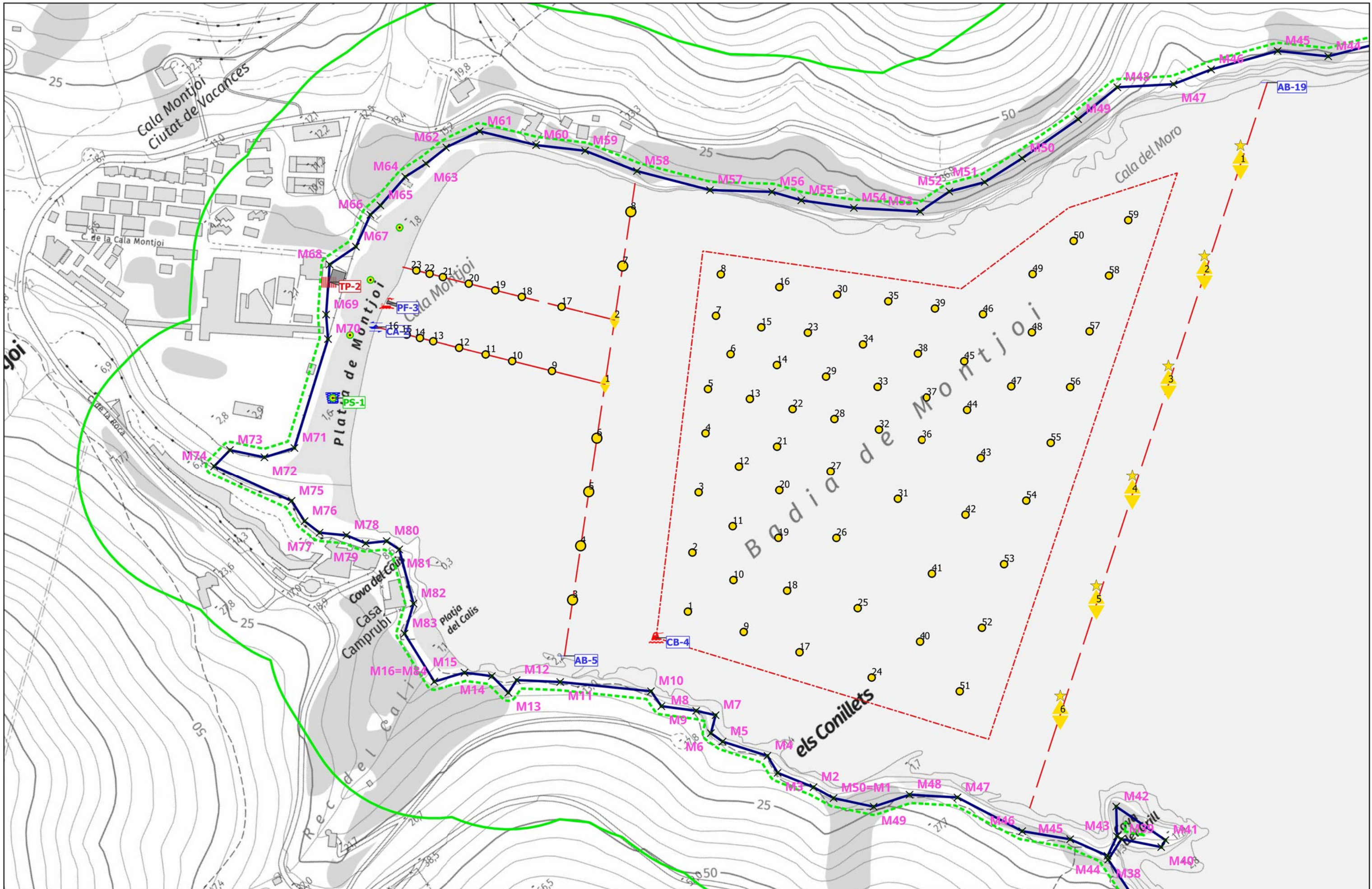










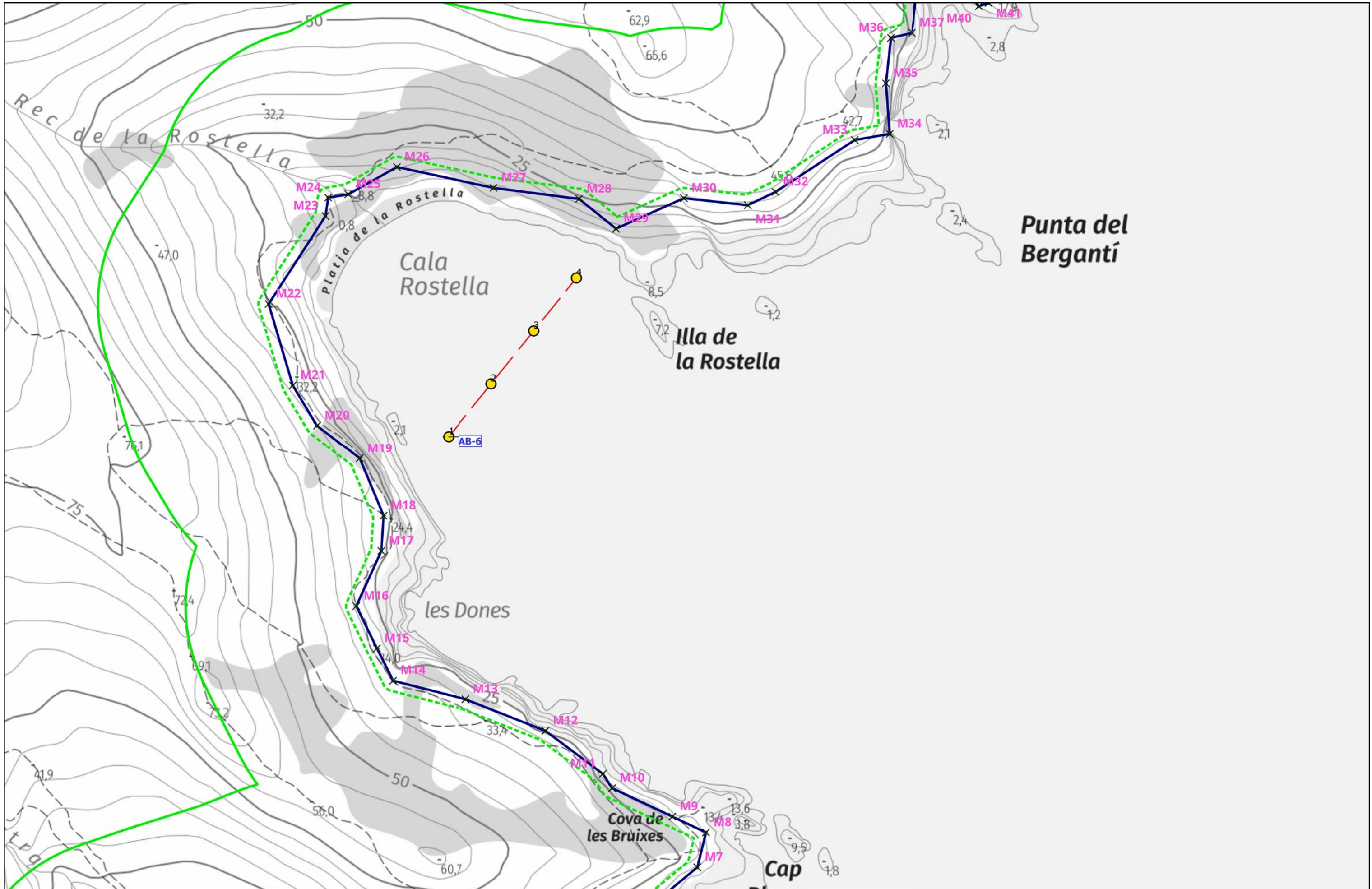


PLA DE DISTRIBUCIÓ D'USOS I SERVEIS DE  
 TEMPORADA DE LES PLATGES 2022-2026  
 Temporada 2026

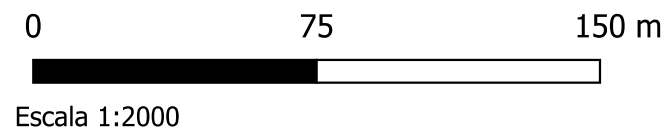


Municipi: Roses  
 Plànol: 04 - Cala Montjoi



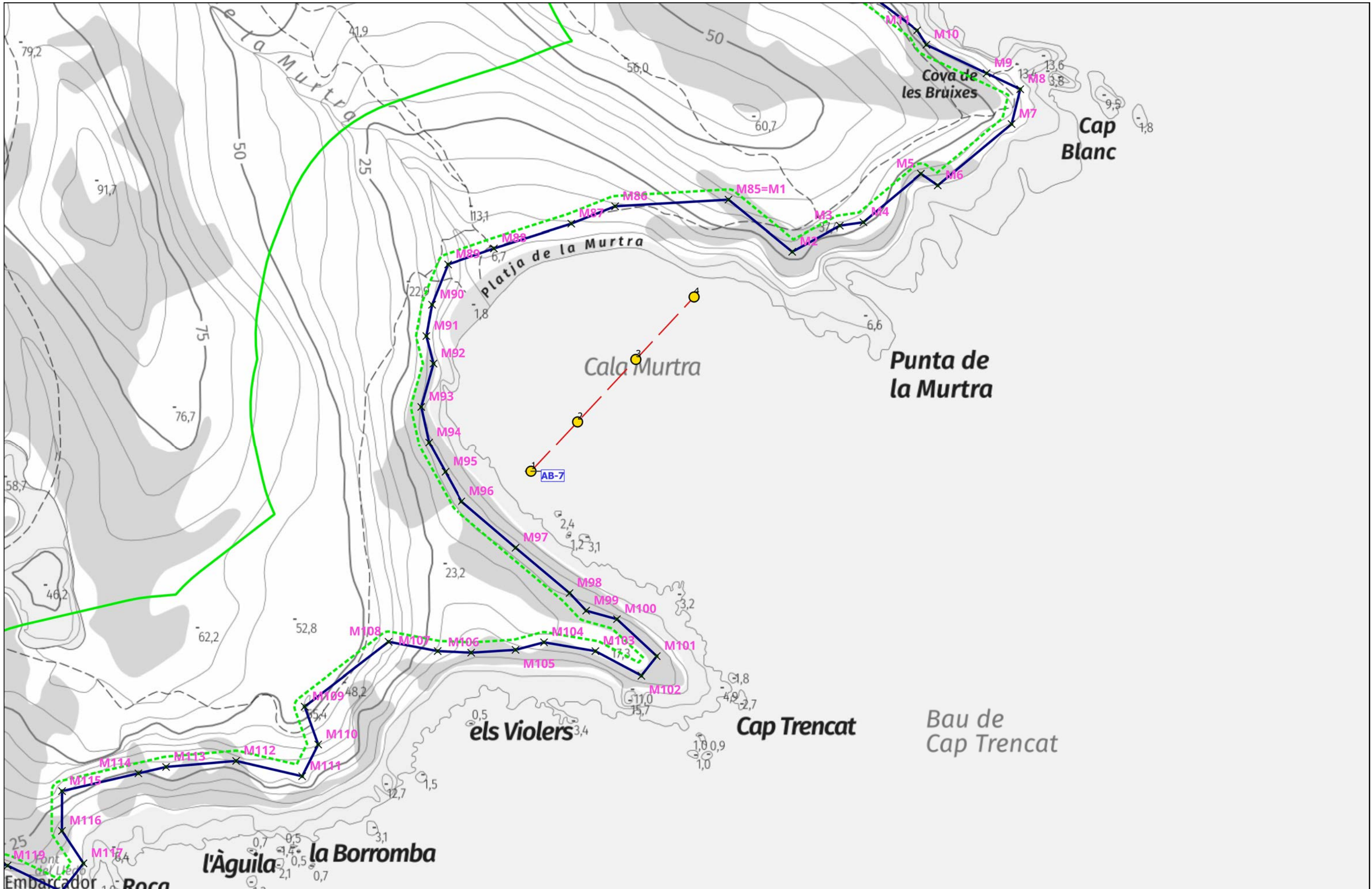


PLA DE DISTRIBUCIÓ D'USOS I SERVEIS DE  
 TEMPORADA DE LES PLATGES 2022-2026  
 Temporada 2026



Municipi: Roses  
 Plànol: 05 - Cala Rostella





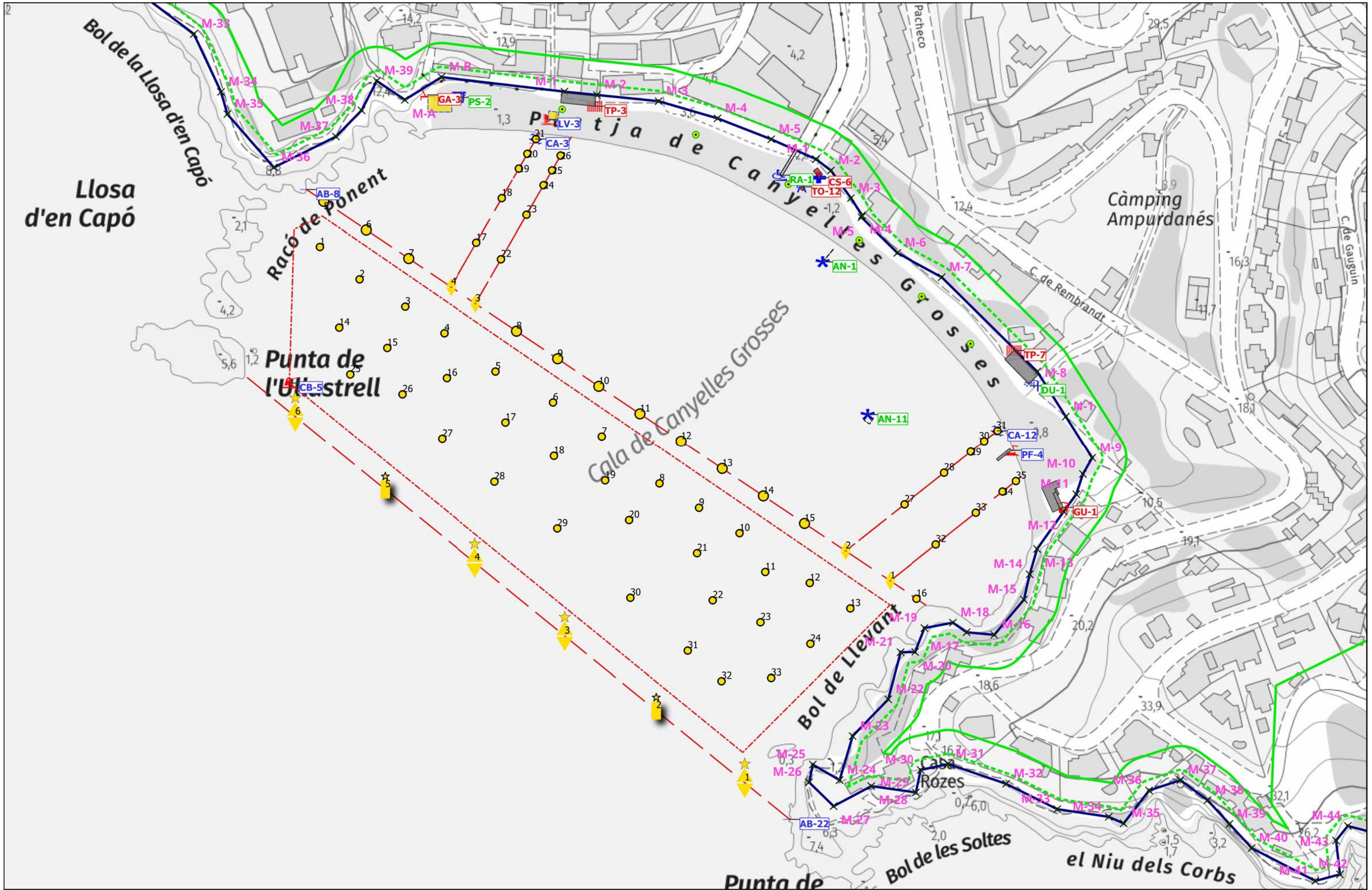
PLA DE DISTRIBUCIÓ D'USOS I SERVEIS DE  
TEMPORADA DE LES PLATGES 2022-2026  
Temporada 2026

0 75 150 m  
Escala 1:2000



Municipi: Roses  
Plànol: 06 - Cala Murtra



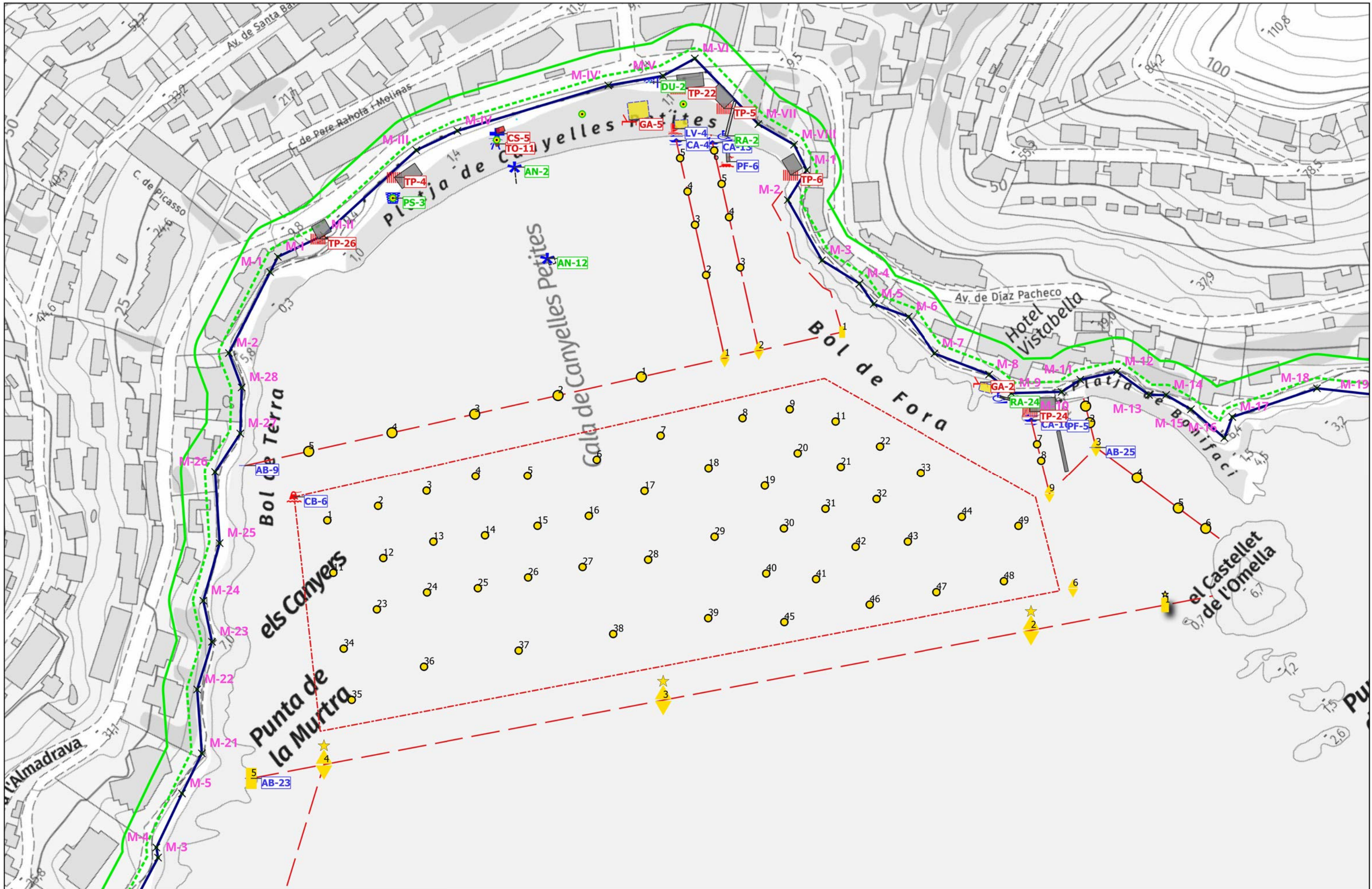


PLA DE DISTRIBUCIÓ D'USOS I SERVEIS DE  
 TEMPORADA DE LES PLATGES 2022-2026  
 Temporada 2026



Municipi: Roses  
 Plànol: 07 - Platja Almadrava



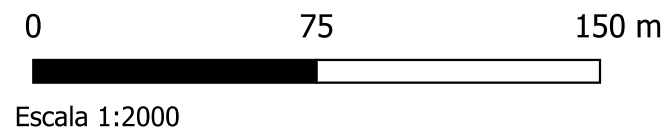
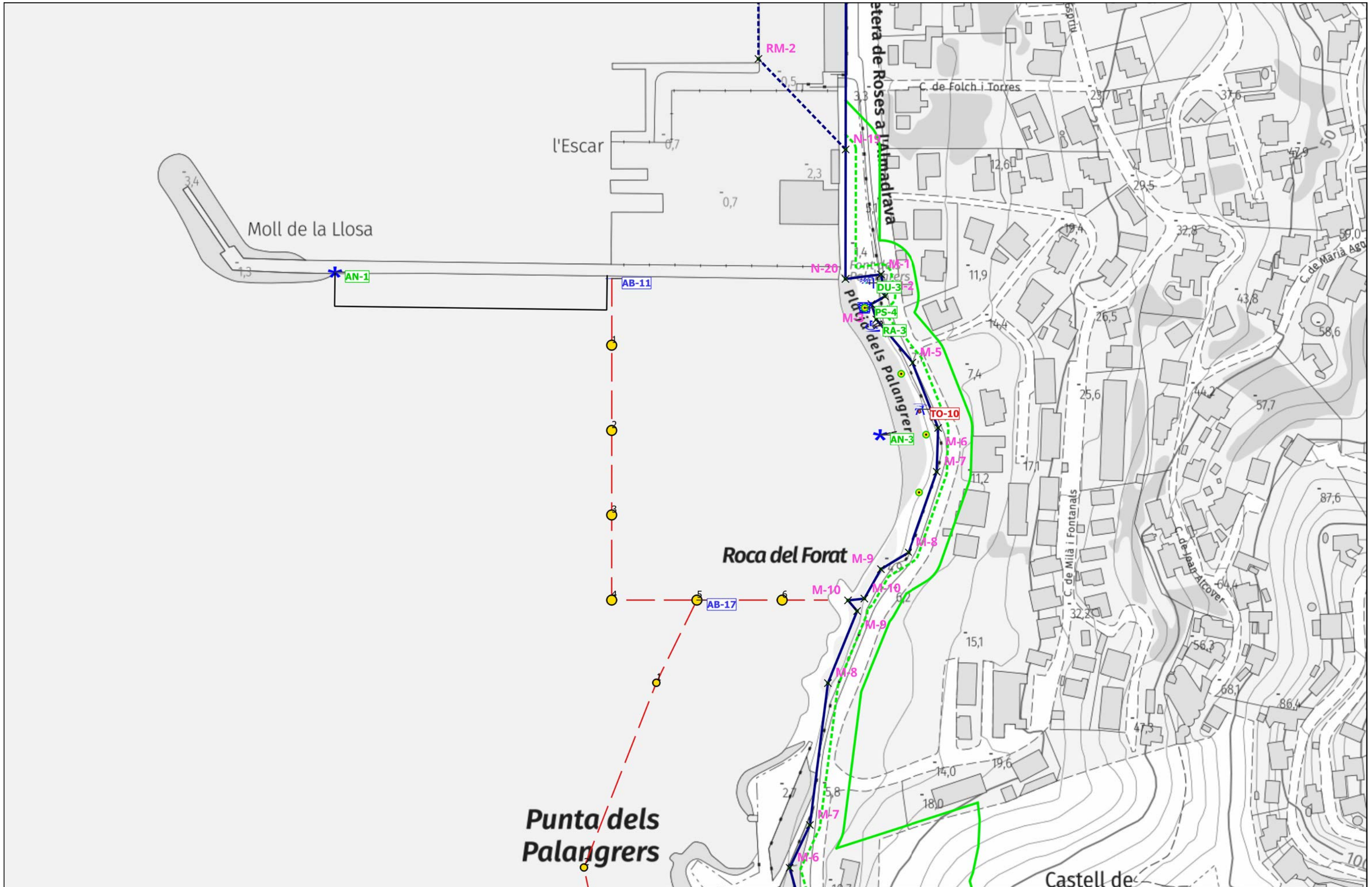


PLA DE DISTRIBUCIÓ D'USOS I SERVEIS DE  
 TEMPORADA DE LES PLATGES 2022-2026  
 Temporada 2026

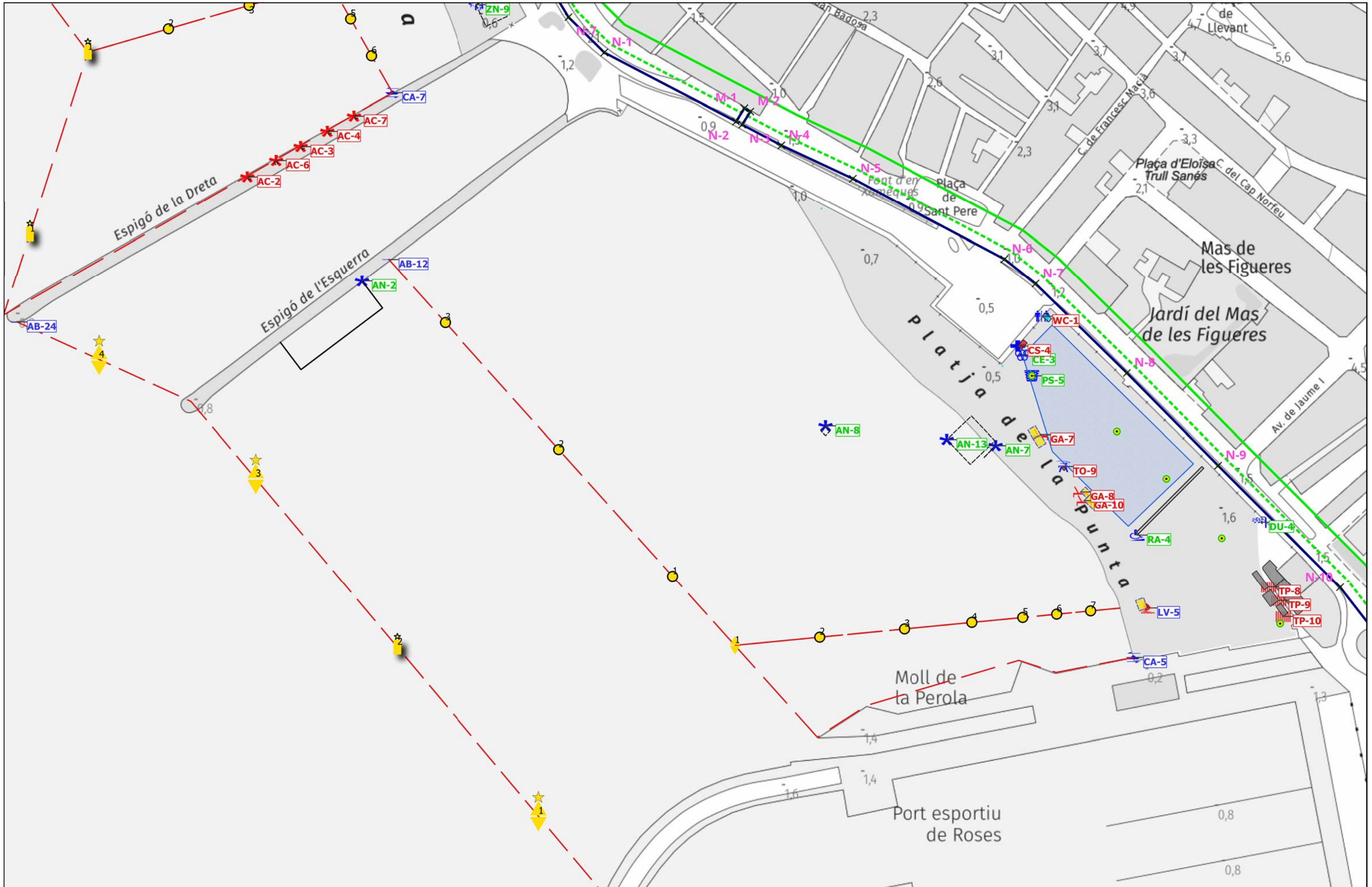


Municipi: Roses  
 Plànol: 08 - Platges Canyelles i Bonifaci

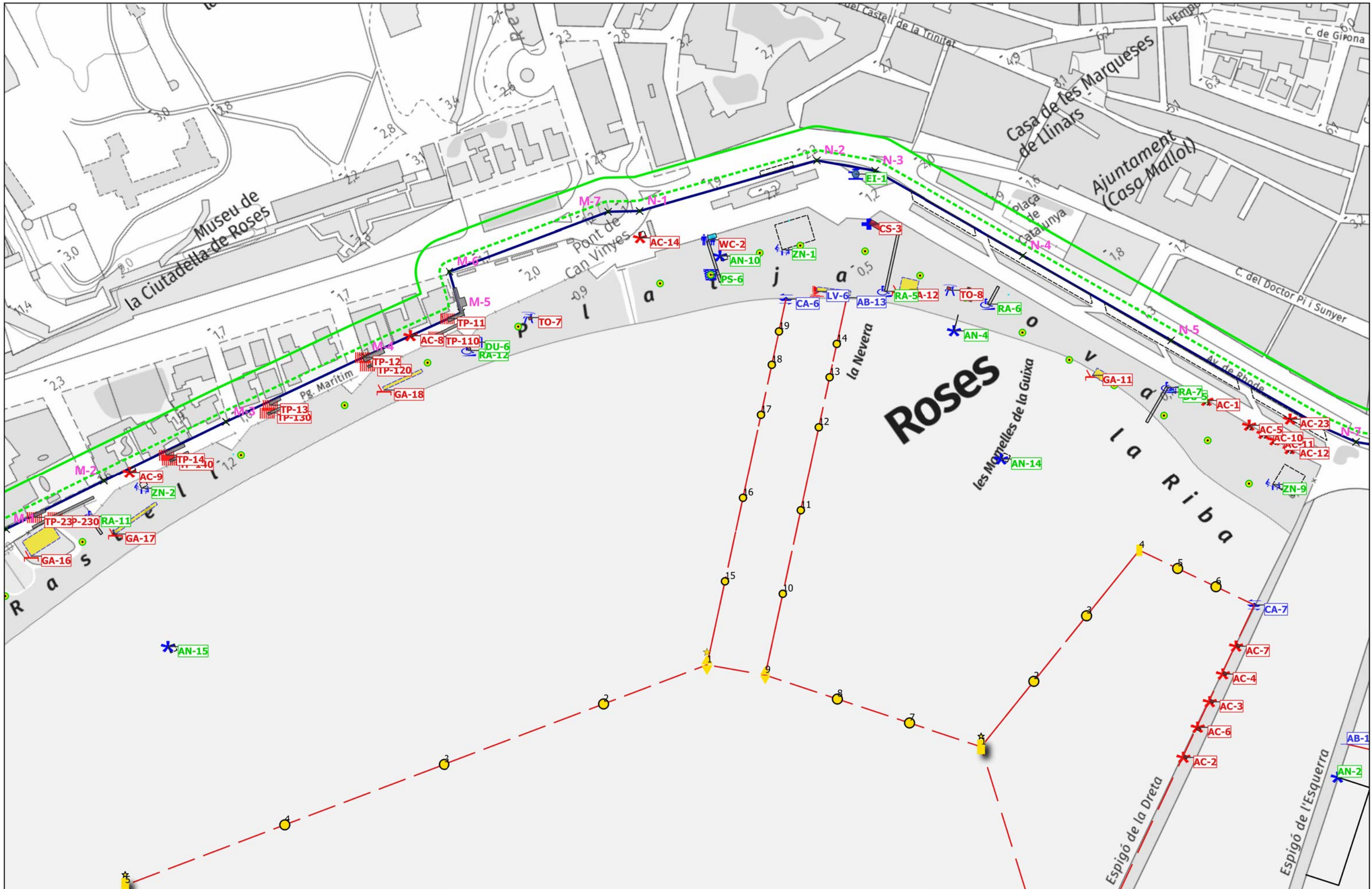










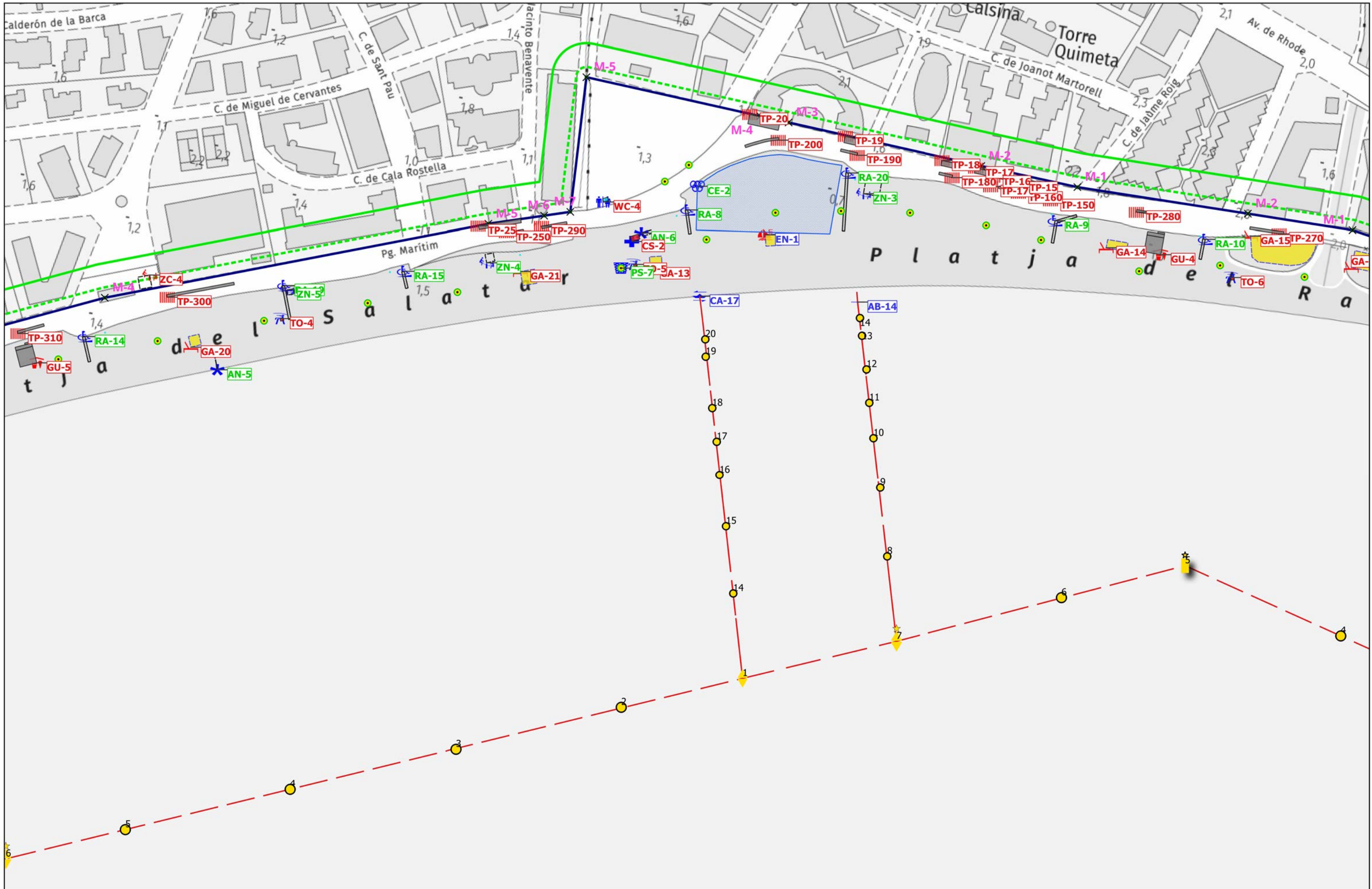


PLA DE DISTRIBUCIÓ D'USOS I SERVEIS DE  
 TEMPORADA DE LES PLATGES 2022-2026  
 Temporada 2026

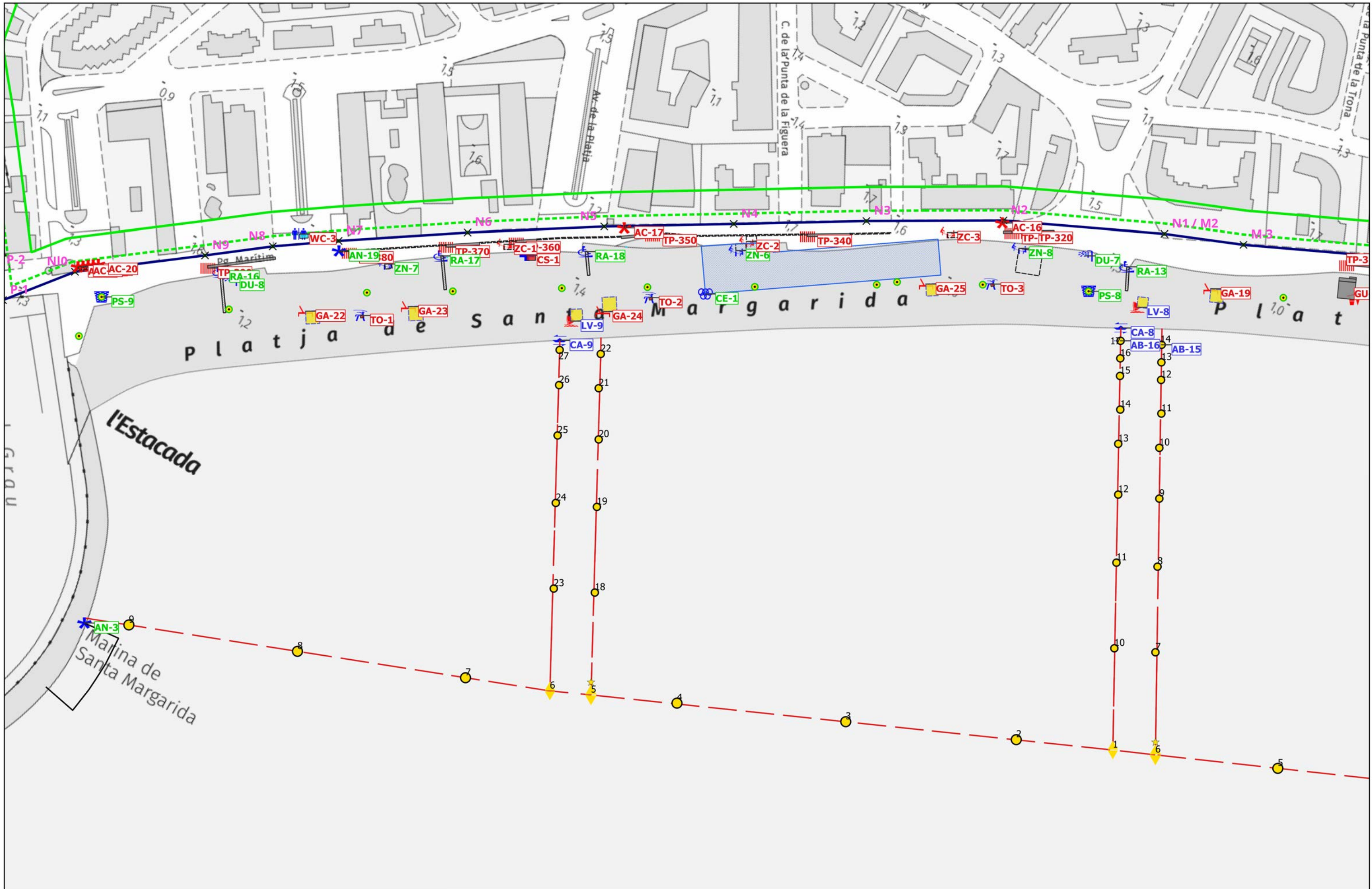


Municipi: Roses  
 Plànol: 11 - Platges del Rastrell i Nova

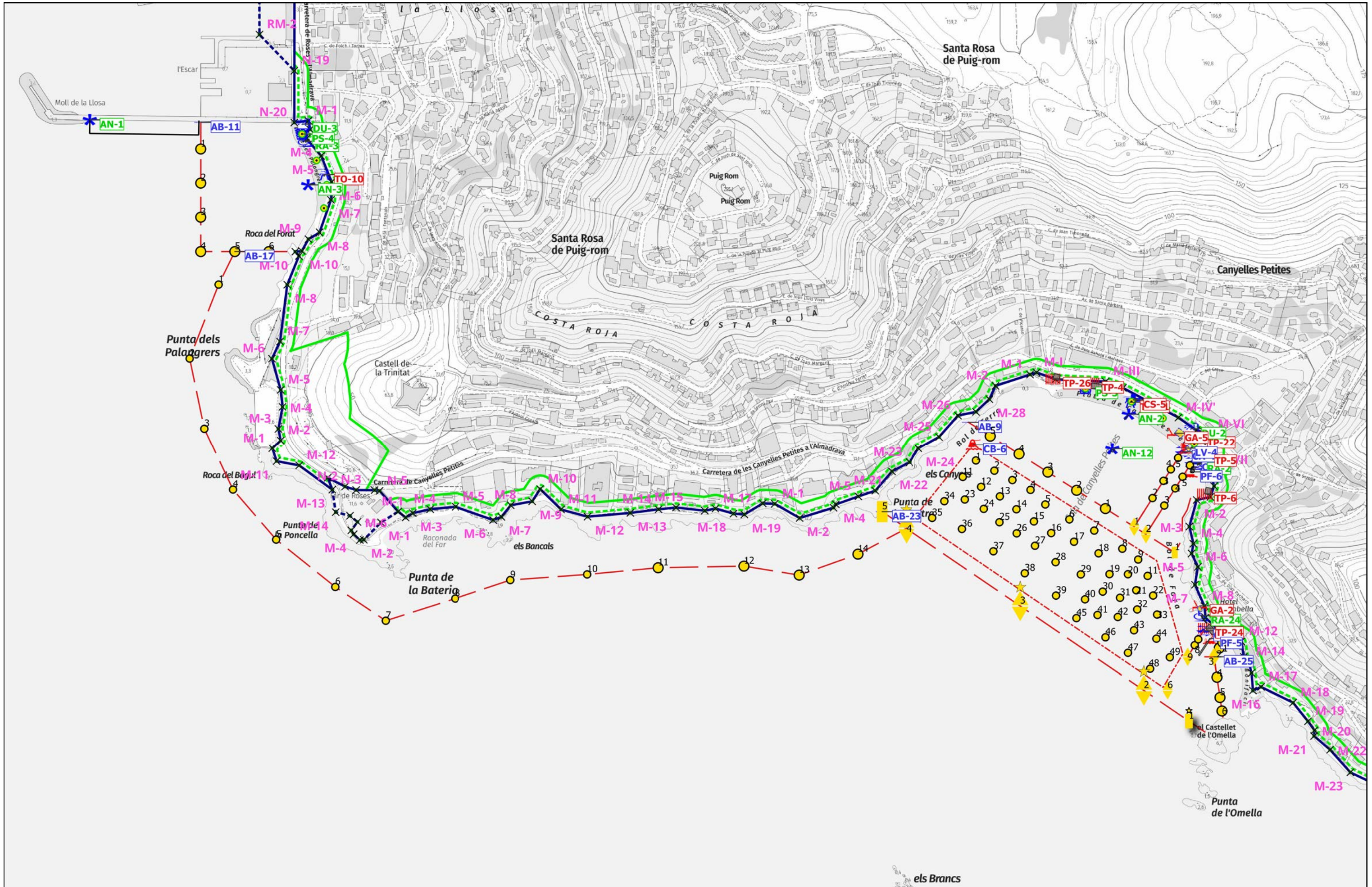














## ANNEX. Circulars informatives SGA (Sistema de Gestió Ambiental)

- Circular *Informació del Sistema de Gestió Ambiental als concessionaris de temporada.*
- Circular *Informació sobre les autoritzacions de terrasses situades al passeig marítim*
- Circular *Informació sobre les autoritzacions de guingueta de menjars i begudes situats a la sorra*
- Circular *Informació sobre les autoritzacions de lloguer de patins, caiacs, surf i altres artefactes flotants sense motor.*
- Circular *Informació sobre les autoritzacions de lloguer de gandules i para-sols*
- Circular *Informació sobre les autoritzacions de quiosc de venda de bitllets per creuers turístics*
- Circular *Informació sobre les autoritzacions d'espais de dibuix i caricatures*
- Circular *Informació sobre les autoritzacions de quiosc de venda d'articles comercials al passeig marítim*
- Circular *Informació sobre les autoritzacions de terrasses situades a la sorra*
- Circular *Informació sobre les autoritzacions de plataformes flotants i punts d'amarrament, d'embarcament i desembarcament*



## INFORMACIÓ DEL SISTEMA DE GESTIÓ AMBIENTAL ALS CONCESSIONARIS DE TEMPORADA

---

### 1. INTRODUCCIÓ

El municipi de Roses va ser el primer municipi de Catalunya en certificar, amb caràcter voluntari, les seves platges urbanes i Passeig Marítim. La certificació ha estat realitzada segons dos dels Sistemes de Gestió Ambiental més rigorosos que existeixen (EMAS i ISO 14001). El primer d'ambdós té un reconeixement a nivell europeu, i el segon està reconegut internacionalment. Aquests dos distintius varen ser atorgats a finals de l'any 2003.

Posteriorment, a l'any 2009, amb la voluntat de millorar la qualitat de les cales i els serveis que s'ofereixen, l'Ajuntament va ampliar l'àmbit del Sistema de Gestió Ambiental a les cales naturals. D'aquesta manera, actualment es troben dintre la certificació les platges, cales i el Passeig Marítim de la població, garantint una alta qualitat de les platges i la seva gestió, centrada en processos de millora continua.

Els dos principals objectius d'aquest Sistema és, per una banda, oferir una bona qualitat ambiental de les platges, cales naturals i del Passeig Marítim, àmbits tots ells que es troben entre els principals atractius turístics del municipi, i per altra banda, assegurar que la gestió que es realitza d'aquest àmbit és respectuosa amb el Medi Ambient.

La finalitat d'aquest Sistema és aconseguir que tots els serveis, concessionaris de temporada, activitats i processos que es desenvolupen a les platges de Roses, siguin de temporada o permanents, es realitzin tenint el menor impacte ambiental possible, a més d'obtenir una bona qualitat de les aigües de bany i de la sorra.

A més a més, de la gestió que realitza l'Ajuntament de Roses, el grup d'actors més importants durant la temporada d'estiu són els concessionaris de temporada, degut a l'activitat que realitzen a les platges, i perquè esdevenen un canal primordial per arribar i informar als usuaris.

#### 1.1. L'àmbit del Sistema de Gestió Ambiental

L'àmbit del Sistema inclou les platges del municipi (Canyelles Grosses (Almadrava), Canyelles Petites i Bonifaci, Palangrers i La Punta, Nova, El Rastrell, Salatar i Santa Margarida), les cales naturals (Jòncols, Canadell, Pelosa, Calitjàs, Montjoi-Calís, Rustella i Murtra) i el Passeig Marítim.

El Sistema de Gestió Ambiental també afecta a totes les activitats, concessionaris de temporada, productes i serveis que s'ofereixen dintre aquests àmbits. Així doncs, gestiona els serveis com la neteja de la sorra i del Passeig, la recollida de residus, la recollida de residus flotants de les aigües de bany, el manteniment de les instal·lacions (rentapeus, enllumenat, xarxa de distribució d'aigua potable, xarxa de sanejament...), el manteniment de la jardineria, el manteniment dels sanitaris públics, el servei de salvament i socorrisme i les concessions de temporada (terrasses de bars i restaurants, guinguetes expenedores de begudes i menjar, lloguer de patins i caiacs, lloguer de gandules i para-sols, esports nàutics a vela, excursions en vaixell...).

#### 1.2. Els objectius del Sistema

Els principals objectius del Sistema són

- Oferir una bona qualitat ambiental de les platges, cales naturals i Passeig Marítim.
- Assegurar que la gestió que es realitza a les platges, cales naturals i passeig és respectuosa amb el Medi Ambient.

Per tal d'assolir aquests dos objectius és cabdal la participació dels concessionaris de temporada.

## **2. ELS CONCESSIONARIS DE TEMPORADA I EL SISTEMA DE GESTIÓ AMBIENTAL**

Com totes les activitats que es realitzen a les platges, l'Ajuntament de Roses, **informarà**, a través dels canals de comunicació disponibles, del seu personal o de qui aquest delegui, de les condicions, obligacions o criteris a complir per part dels concessionaris de temporada, així com de qualsevol dubte que pogués sorgir.

Per aquest motiu, l'Ajuntament, a través de personal degudament identificat, podrà realitzar en qualsevol moment un **control** d'aquestes activitats, controlant aspectes com:

- Connexió a la xarxa de distribució d'aigua potable i de l'electricitat corresponent a cada ús i activitat.
- Connexió a la xarxa de sanejament.
- Acompliment dels valors límits de soroll, segons l'*Ordenança municipal reguladora de sorolls i vibracions en el municipi de Roses*.
- Acompliment de la gestió dels residus, segons la normativa ambiental existent.
- Acompliment d'altres condicions generals i particulars establertes en el Pla d'Usos de Temporada del domini públic marítim terrestre de Roses i en l'autorització específica de cada ocupació.

A partir dels resultats obtinguts en aquests controls es podran realitzar posteriors **inspeccions**, si l'Ajuntament ho considera convenient.

## INFORMACIÓ SOBRE LES AUTORITZACIONS DE TERRASSES SITUADES AL PASSEIG MARÍTIM

---

### 1. INFORMACIÓ DE CARÀCTER GENERAL

Les autoritzacions de temporada no podran ser explotades per persones diferents a les autoritzades.

L'ocupació del Passeig Marítim (i zona anàloga) no implicarà, en cap cas, la cessió d'aquest. Sent el titular de l'explotació responsable dels danys i perjudicis que puguin esdevenir de l'activitat.

Un cop finalitzat el termini de l'autorització, caldrà retirar tota la instal·lació.

L'autoritzat és responsable de contractar la deguda assegurança de responsabilitat civil per a fer front als danys que puguin patir els participants i tercers durant tota la vigència del títol administratiu i fins la completa retirada de les instal·lacions.

Resta prohibit desenvolupar qualsevol altra activitat no autoritzada.

Els adjudicataris dels serveis de temporada, titulars de l'explotació que l'Ajuntament atorga a tercers, ha d'exposar, en lloc públic i visible, còpia del títol de la concessió municipal, la qual ha d'identificar exactament el servei adjudicat d'acord amb els plànols de distribució dels serveis de temporada.

A les autoritzacions de terrasses del passeig marítim li són d'aplicació les disposicions establertes en l'Ordenança reguladora d'usos, aprofitament i activitats al domini públic marítim terrestre, així com les condicions que puguin establir-se al Pla d'Usos de Temporada vigent.

#### 1.1. Condicions particulars

Les terrasses que disposin de taules, cadires o tendals o para-sols, han de complir amb les següents determinacions:

- a. Han de pertànyer necessàriament a una tipologia d'establiment de restauració, i, un cop autoritzades, l'establiment al qual pertanyen haurà de disposar del corresponent títol habilitant, segons la normativa ambiental aplicable i vigent.
- b. En cap cas poden tenir cap element d'obra fixa, i han de ser totalment desmuntables i retirades un cop finalitzi la temporada.
- c. Les terrasses poden cobrir l'equivalent a la seva superfície amb un tendal i/o para-sol; en qualsevol cas, han de complir amb les degudes condicions de seguretat, higiene i estètica respecte l'entorn de la platja i del Passeig. En cas de no complir aquestes condicions, el subjecte autoritzat, haurà de reposar-ho, per iniciativa pròpia o a requeriment de l'Ajuntament.
- d. Els adjudicataris han de procedir a la neteja diària de l'espai ocupat per les seves instal·lacions i el seu entorn immediat.



- e. Per mantenir una uniformitat de les instal·lacions del Passeig Marítim, els elements de les terrasses han de seguir les següents condicions:
- Està prohibida la col·locació de canyes a les parets, terrasses i tendals.
  - Està prohibit elements publicitaris, tant en el quiosc com en les taules, cadires, tendals i para-sols, excepte si aquests estan autoritzats o duen el nom de l'establiment comercial o el llistat de preus.
  - Està prohibit que qualsevol element (taules, cadires, tendals i para-sols) presenti un aspecte deteriorat, rovellat, trencat o que sigui perillós per als usuaris.
  - Està prohibit dipositar o emmagatzemar materials, productes, envasos, etc. en l'exterior de les instal·lacions.
- f. Queda prohibida l'ocupació de la via pública amb aparells lúdics infantils; amb la instal·lació de qualsevol màquina recreativa (billar, futbolí, etc); amb la instal·lació d'aparells expendedors automàtics de begudes, gelats i similars, o d'aparells de creps o similars.
- g. S'estableix com a obligació general per a totes aquelles activitats que obtinguin autorització municipal d'ocupació en el DPMT en el marc del Pla d'Usos de Temporada que inclogui servei de terrasses amb taules i cadires, l'accés públic lliure i gratuït dels usuaris de la platja a les seves instal·lacions de servei higiènic (i a tenir-ho senyalitzat com a tal).
- h. D'acord amb la Llei de Costes, es prohibeix la publicitat en el domini públic marítim terrestre.

L'activitat haurà de disposar del corresponent títol administratiu d'obertura de l'activitat o qualsevol altre títol administratiu de caràcter sectorial, donant compliment de la normativa municipal, autonòmica i estatal.

En tot allò no previst en els punts anteriors es donarà compliment a l'Ordenança reguladora de l'ocupació del domini públic municipal en l'activitat hostalera i comercial i a l'Ordenança reguladora d'usos, aprofitament i activitats al domini públic marítim terrestre de Roses i al Pla d'Usos de Temporada.

## **2. OBLIGACIONS DE CARÀCTER AMBIENTAL**

### **2.1. Instal·lació de papereres**

Tots els bars i restaurants, han de disposar de papereres a la sortida de l'interior de l'establiment, en cas de disposar-ne.

Per altra banda, tots aquells que disposin de taulell per a la venda de productes, han de disposar de papereres a banda i banda del taulell.

Aquestes papereres han de tenir una tapa, per evitar que els residus que s'hi dipositin es puguin dispersar amb el vent.

Es disposarà de cendrers en cada una de les taules que s'instal·lin a les terrasses.





## **2.2. Residus sòlids urbans i residus especials**

Tots els bars i restaurants s'han d'adaptar a les condicions particulars de recollida del rebuig i/o de fracció orgànica que disposi l'Ajuntament en matèria de recollida de residus.

Aquests establiments han de disposar de contenidors propis de rebuig (i de fracció orgànica en cas que es presti aquest servei), els quals hauran de ser homologats en base als paràmetres establerts en l'article 5.1.c de *l'Ordenança municipal de residus i neteja urbana de Roses*, en el número i capacitat que cada concessionari cregui necessari, per a dipositar les deixalles que generin.

Aquests contenidors han d'estar en un espai tancat i cobert, en la mesura que sigui possible, i fora de l'abast del públic.

Aquest espai, i també els contenidors, és responsabilitat del propietari de mantenir-los en les degudes condicions d'higiene i de salubritat.

Les deixalles es dipositaran en bosses dins d'aquests contenidors, i posteriorment, hauran de deixar-los en els indrets que es pactin prèviament amb el servei de recollida, respectant l'horari municipal establert per a la seva recollida.

En funció de les directrius marcades per l'Ajuntament, els serveis de bars i restaurants col·laboraran en la recollida selectiva dels residus valoritzables no orgànics que generin (vidre, paper i cartró i envasos).

Per als olis vegetals, aquelles activitats que en generin, hauran de disposar d'un bidó específic per a la seva recollida, la qual es farà mitjançant una empresa degudament autoritzada. Resta prohibit abocar l'oli a la sorra, al mar o a la xarxa de sanejament.

## **2.3. Sorolls**

No és permès l'oferiment del servei d'ambientació musical a les terrasses exteriors dels establiments (entesa com a reclam de l'activitat, de conformitat amb la Llei d'Espectacles i Activitats recreatives).

Els serveis que disposin d'aparells musicals o de qualsevol giny a motor que generi soroll, han de respectar els nivells acústics establerts en la franja horària corresponent, segons *l'Ordenança municipal reguladora dels sorolls i les vibracions en el municipi de Roses*

## **2.4. Consum d'aigua**

En cas d'estat d'excepcionalitat per motius de sequera, resta prohibida la utilització d'aigua potable de la xarxa per a la neteja de terrasses i altres elements del mobiliari de l'activitat.



## INFORMACIÓ SOBRE LES AUTORITZACIONS DE GUINGUETA DE VENDA DE MENJARS I BEGUDES, SITUATS A LA SORRA

---

### 1. INFORMACIÓ DE CARÀCTER GENERAL

Les autoritzacions de temporada no podran ser explotades per persones diferents a les autoritzades.

L'ocupació de la platja no implicarà, en cap cas, la cessió d'aquest espai, essent el titular de l'explotació responsable dels danys i perjudicis que puguin esdevenir de l'activitat.

Un cop finalitzat el termini de l'autorització caldrà retirar tota la instal·lació.

L'autoritzat és responsable de contractar la deguda assegurança de responsabilitat civil per a fer front als danys que puguin patir els participants i tercers durant tota la vigència del títol administratiu i fins la completa retirada de les instal·lacions.

Resta prohibit desenvolupar qualsevol altra activitat no autoritzada.

Els adjudicataris dels serveis de temporada, titulars de l'explotació que l'Ajuntament atorga a tercers, ha d'exposar, en lloc públic i visible, còpia del títol de la concessió municipal, la qual ha d'identificar exactament el servei adjudicat d'acord amb els plànols de distribució dels serveis de temporada.

A les autoritzacions de terrasses del passeig marítim li són d'aplicació les disposicions establertes en l'Ordenança reguladora d'usos, aprofitament i activitats al domini públic marítim terrestre, així com les condicions que puguin establir-se al Pla d'Usos de Temporada vigent.

#### 1.1. Condicions particulars

Els quioscos de venda i autoritzats a la sorra, hauran de complir amb les següents determinacions:

- a. En cap cas podrà tenir cap element d'obra fixa, i hauran de ser totalment desmuntables i retirades un cop finalitzada la temporada.
- b. El subjecte autoritzat de cada instal·lació serà responsable de tenir-la en bon estat i en perfectes condicions de seguretat, higiene, salubritat i ornamentació pública, i de reposar-la, per raó d'envelliment per l'ús, si fos el cas, i/o a petició de l'Ajuntament.
- c. Els adjudicataris procediran a la neteja diària de l'espai ocupat per les seves instal·lacions i el seu entorn immediat.
- d. Les conduccions de serveis (aigua, energia elèctrica i sistema de sanejament) han de ser soterrades.
- e. El sistema de sanejament garantirà una eficaç eliminació de les aigües residuals, així com l'absència d'olors. Les instal·lacions hauran de connectar-se a la xarxa de sanejament pública, si aquesta existeix, quedant en tot cas prohibits els sistemes de drenatge o absorció que puguin afectar a la sorra de les platges o a la qualitat de les aigües de bany.





- f. Els titulars de les instal·lacions temporals de les platges que requereixin de connexions a alguna xarxa de serveis hauran de presentar, amb anterioritat a l'inici de l'exploració de l'activitat, un certificat expedit per l'empresa que hagi realitzat els treballs de connexió conforme aquesta és correcta i ajustada a la normativa existent
- g. En el supòsit que la guingueta o quiosc disposi d'aigua corrent, i per tant, estigui connectada a la xarxa de sanejament pública, haurà de disposar de cabines sanitàries públiques (serveis higiènics públics). L'autoritzat mantindrà aquest servei públic en les degudes condicions de netedat, higiene i salubritat.
- h. L'ajuntament adoptarà els mecanismes necessaris per garantir l'adequació de les guinguetes amb terrassa a les condicions del projecte presentat mitjançant el qual s'ha obtingut l'autorització d'ocupació. Es vetllarà també per:
- Està prohibit elements publicitaris, tant en el quiosc com en les taules, cadires, tendals i para-sols, excepte si aquests estan autoritzats o duen el nom de l'establiment comercial o el llistat de preus.
  - Està prohibit que qualsevol element de la guingueta i el quiosc, així com els elements complementaris com taules, cadires, tendals i para-sols presentin un aspecte deteriorat, rovellat, trencat o que sigui perillós per als usuaris.
  - Està prohibit dipositar o emmagatzemar materials, productes, envasos, etc. en l'exterior de les instal·lacions.
- i. D'acord amb la Llei de Costes, es prohibeix la publicitat en el domini públic marítim terrestre.
- j. S'estableix com a obligació general per a totes aquelles activitats que obtinguin autorització municipal d'ocupació en el DPMT en el marc del Pla d'Usos de Temporada que inclogui servei de terrasses amb taules i cadires, l'accés públic lliure i gratuït dels usuaris de la platja a les seves instal·lacions de servei higiènic (i a tenir-ho senyalitzat com a tal).
- k. L'horari màxim de funcionament dels quioscs i guinguetes en l'àmbit de la sorra serà com a màxim de les 08.00 hores fins les 24.00 h.

En tot allò no previst en els punts anteriors es donarà compliment a l'Ordenança reguladora de l'ocupació del domini públic municipal en l'activitat hostalera i comercial i a l'Ordenança reguladora d'usos, aprofitament i activitats al domini públic marítim terrestre de Roses i al Pla d'Usos de Temporada.

## **2. OBLIGACIONS DE CARÀCTER AMBIENTAL**

### **2.1. Instal·lació de papereres**

Tots els quioscos expendedors de begudes i menjar, hauran de disposar de papereres a la sortida de l'interior de l'establiment, en cas de disposar-ne.

Per altra banda, tots aquells que disposin de taulell per a la venda de productes, hauran de disposar de papereres a banda i banda del taulell.

Aquestes papereres hauran de tenir una tapa, per evitar que els residus que s'hi dipositin es puguin dispersar amb el vent.



## **2.2. Residus sòlids urbans i residus especials**

Tots els quioscos s'adaptaran a les condicions particulars de recollida del rebuig i/o de fracció orgànica que disposi l'Ajuntament en matèria de recollida de residus.

Aquests establiments hauran de disposar de contenidors propis de rebuig (i de fracció orgànica en cas que es presti aquest servei), els quals hauran de ser homologats en base als paràmetres establerts en l'article 5.1.c de *l'Ordenança municipal de residus i neteja urbana de Roses*, en el número i capacitat que cada concessionari cregui necessari, per a dipositar les deixalles que generin. Aquests contenidors hauran d'estar en un espai tancat i cobert, en la mesura que sigui possible, i fora de l'abast del públic.

Aquest espai, i també els contenidors, serà responsabilitat del propietari de mantenir-los en les degudes condicions d'higiene i de salubritat.

Les deixalles es dipositaran en bosses dins d'aquests contenidors, i posteriorment, hauran de deixar-los en els indrets que es pactin prèviament amb el servei de recollida, respectant l'horari municipal establert per a la seva recollida.

En funció de les directrius marcades per l'Ajuntament, els serveis quioscos expenedors de begudes i menjar col·laboraran en la recollida selectiva dels residus valoritzables no orgànics que generin (vidre, paper i cartró i envasos).

Per als olis vegetals, aquelles activitats que en generin, hauran de disposar d'un bidó específic per a la seva recollida, la qual es farà mitjançant una empresa degudament autoritzada. Resta prohibit abocar l'oli a la sorra, al mar o a la xarxa de clavegueram.

## **2.3. Sorolls**

No és permès l'oferiment del servei d'ambientació musical a les terrasses exteriors dels establiments (entesa com a reclam de l'activitat, de conformitat amb la Llei d'Espectacles i Activitats recreatives).

Els serveis que disposin d'aparells musicals o de qualsevol giny a motor que generi soroll, han de respectar els nivells acústics establerts en la franja horària corresponent, segons *l'Ordenança municipal reguladora dels sorolls i les vibracions en el municipi de Roses*

## **2.4. Consum d'aigua**

En cas d'estat d'excepcionalitat per motius de sequera, resta prohibida la utilització d'aigua potable de la xarxa per a la neteja de terrasses i altres elements del mobiliari de l'activitat.



## INFORMACIÓ SOBRE LES AUTORITZACIONS DE LLOGUER DE PATINS, CAIACS, SURF I ALTRES ARTEFACTES FLOTANTS

---

### 1. INFORMACIÓ DE CARÀCTER GENERAL

Les autoritzacions de temporada no podran ser explotades per persones diferents a les autoritzades.

L'ocupació del domini no implicarà, en cap cas, la cessió d'aquest, essent el titular de l'explotació responsable dels danys i perjudicis que puguin esdevenir de l'activitat.

Un cop finalitzat el termini de l'autorització, caldrà retirar tota la instal·lació.

L'autoritzat és responsable de contractar la deguda assegurança de responsabilitat civil per a fer front als danys que puguin patir els participants i tercers durant tota la vigència del títol administratiu i fins la completa retirada de les instal·lacions.

Resta prohibit desenvolupar qualsevol altra activitat no autoritzada.

Els adjudicataris dels serveis de temporada, titulars de l'explotació que l'Ajuntament atorga a tercers, ha d'exposar, en lloc públic i visible, còpia del títol de la concessió municipal, la qual ha d'identificar exactament el servei adjudicat d'acord amb els plànols de distribució dels serveis de temporada.

En tot allò no previst en els punts anteriors es donarà compliment a l'Ordenança reguladora de l'ocupació del domini públic municipal en l'activitat hostalera i comercial i a l'Ordenança reguladora d'usos, aprofitament i activitats al domini públic marítim terrestre de Roses i al Pla d'Usos de Temporada.

#### 1.1. Condicions particulars

Els patins, caiacs, surf o altres artefactes flotants (inclòs a vela) hauran de complir amb les següents determinacions:

1. Està prohibit que qualsevol patí, caiac o surf, així com altres elements relacionats amb aquesta activitat presentin un aspecte deteriorat, rovellat, trencat o que sigui perillós per als usuaris.
2. La instal·lació i el tendal, en cas de disposar-ne, han de seguir les següents recomanacions tècniques:
  - Les ombrel·les han de tenir suports metàl·lics, de fusta o de plàstic, no punxants i sempre amb les correctes mesures de seguretat, salubritat i sanitat.
  - No poden presentar cap tipus de publicitat.
  - No es podran col·locar canyes, fulles de palmeres i similars.
3. El subjecte autoritzat haurà d'informar als usuaris de la prohibició de navegació dins de les zones reservades al bany, de la utilització dels canals d'avarada i treta de bastiments per part dels seus





clients i del perill que suposa per a les persones el lloguer d'aquests artefactes en condicions meteorològiques adverses.

4. Els adjudicataris procediran a la neteja diària de l'espai ocupat per les seves instal·lacions i el seu entorn immediat.
5. Caldrà respectar una franja de 6 metres lliures límit exterior del trencant de les onades pel que fa a les instal·lacions com a la varada d'embarcacions i artefactes flotants.
6. Les zones autoritzades per a l'ocupació de serveis de temporada amb instal·lacions mòbils com patins, caiacs i altres elements de llogues, han de senyalitzar-se en els seus extrems diàriament mitjançant elements de senyalització vertical com rètols, balises o estakes, de manera que no suposi cap tancament de la zona, però permeti delimitar-la perfectament a la sorra.
7. Els patins, caiacs i altres elements flotants de lloguer no es podran col·locar fora de la superfície autoritzada.
8. D'acord amb la Llei de Costes, es prohibeix la publicitat en el domini públic marítim terrestre.
9. Dins de les zones de bany abalisades restarà prohibida la navegació esportiva i recreativa i la utilització de qualsevol tipus d'embarcació o artefacte flotant mogut a vela o a motor. L'entrada i sortida d'embarcacions haurà de fer-se a través del canal senyalitzat a tal efecte.

D'acord amb el Reial Decret 901/1995, de 2 de juny, els centres destinats a l'ensenyament de pràctiques esportives nàutiques hauran de disposar de les corresponents autoritzacions que atorga el Departament d'Agricultura, Alimentació i Acció Rural.

El subjecte autoritzat haurà de disposar dels permisos de les administracions competents, necessaris per a la navegació dels artefactes, i complirà amb les instruccions de navegació dictades per la Capitania Marítima de Palamós-Girona.

## **2. OBLIGACIONS DE CARÀCTER AMBIENTAL**

### **2.1. Sorolls**

No es permet l'ambientació musical de l'ocupació ni dels ginys flotants. Qualsevol aparell reproductor de so haurà de respectar els nivells acústics establerts en la franja horària corresponent, segons l'Ordenança municipals reguladora dels sorolls i les vibracions en el municipi de Roses

### **2.2. Consum d'aigua**

En cas d'estat d'excepcionalitat per motius de sequera, resta prohibida la utilització d'aigua potable de la xarxa per a la neteja de terrasses i altres elements del mobiliari de l'activitat.



## INFORMACIÓ SOBRE LES AUTORITZACIONS DE LLOGUER DE GANDULES I PARA-SOLS

---

### 1. INFORMACIÓ DE CARÀCTER GENERAL

Les autoritzacions de temporada no podran ser explotades per persones diferents a les autoritzades.

L'ocupació del domini no implicarà, en cap cas, la cessió d'aquest. Sent el titular de l'explotació responsable dels danys i perjudicis que puguin esdevenir de l'activitat.

Un cop finalitzat el termini de l'autorització, caldrà retirar tota la instal·lació.

L'autoritzat és responsable de contractar la deguda assegurança de responsabilitat civil per a fer front als danys que puguin patir els participants i tercers durant tota la vigència del títol administratiu i fins la completa retirada de les instal·lacions.

Resta prohibit desenvolupar qualsevol altra activitat no autoritzada.

Els adjudicataris dels serveis de temporada, titulars de l'explotació que l'Ajuntament atorga a tercers, ha d'exposar, en lloc públic i visible, còpia del títol de la concessió municipal, la qual ha d'identificar exactament el servei adjudicat d'acord amb els plànols de distribució dels serveis de temporada.

#### 1.1. Condicions particulars

Les gandules hauran de complir amb les següents determinacions:

1. Les gandules, tendals i ombrel·les i el seu nombre han de ser les autoritzades en el present Pla d'usos i s'han de col·locar, segons els acotaments dibuixats en els plànols d'aquest, de manera ordenada i no se'n pot canviar-la ubicació, modificar-ne l'ocupació ni incrementar-ne el nombre sense la corresponent autorització.
2. Aquest material s'ha de recollir diàriament i col·locar al lloc previst a tal efecte. En cas que no sigui utilitzat en la seva totalitat, el material ha de romandre recollit i ben col·locat.
3. Les gandules, tendals i ombrel·les han de seguir les següents prescripcions tècniques:
  - Han de tenir suports metàl·lics, de fusta o de plàstic, no punxants i sempre amb les correctes mesures de seguretat, salubritat i sanitat.
  - No poden presentar cap tipus de publicitat.
  - No es podran col·locar tendals de canyes, fulles de palmeres i similars.
4. Caldrà respectar una franja de 6 metres lliures límit exterior del trencant de les onades.
5. Les gandules no es podran col·locar formant una barrera a la vora del mar.
6. Les gandules hauran de romandre apilades quan no estiguin ocupades pels usuaris, exceptuant un 25% d'elles que poden ser col·locades en els llocs senyalitzats en els plànols.





7. Els adjudicataris procediran a la neteja diària de l'espai ocupat per les seves instal·lacions i el seu entorn immediat.
8. Les zones autoritzades per a l'ocupació de serveis de temporada amb instal·lacions mòbils com gandules i altres elements de llogues, han de senyalitzar-se en els seus extrems diàriament mitjançant elements de senyalització vertical com rètols, balises o estakes, de manera que no suposi cap tancament de la zona , però permeti delimitar-la perfectament a la sorra.
9. Les gandules i altres elements flotants de lloguer no es podran col·locar fora de la superfície autoritzada.
10. D'acord amb la Llei de Costes, es prohibeix la publicitat en el domini públic marítim terrestre.
11. L'horari de funcionament serà com a màxim de les 08.00 hores fins a les 21.00 hores.
12. No es permet l'ambientació musical de l'ocupació. Qualsevol aparell reproductor de so haurà de respectar els nivells acústics establerts en la franja horària corresponent, segons l'Ordenança municipals reguladora dels sorolls i les vibracions en el municipi de Roses

En tot allò no previst en els punts anteriors es donarà compliment a l'Ordenança reguladora de l'ocupació del domini públic municipal en l'activitat hostalera i comercial i a l'Ordenança reguladora d'usos, aprofitament i activitats al domini públic marítim terrestre de Roses i al Pla d'Usos de Temporada.



## INFORMACIÓ SOBRE LES AUTORITZACIONS DE QUIOSC DE VENDA DE BITLLETS DE CREUERS TURÍSTICS

---

### 1. INFORMACIÓ DE CARÀCTER GENERAL

Les autoritzacions de temporada no podran ser explotades per persones diferents a les autoritzades.

L'ocupació del domini no implicarà, en cap cas, la cessió d'aquest, essent el titular de l'explotació responsable dels danys i perjudicis que puguin esdevenir de l'activitat.

Un cop finalitzat el termini de l'autorització, caldrà retirar tota la instal·lació.

L'autoritzat és responsable de contractar la deguda assegurança de responsabilitat civil per a fer front als danys que puguin patir els participants i tercers durant tota la vigència del títol administratiu i fins a la completa retirada de les instal·lacions.

Resta prohibit desenvolupar qualsevol altra activitat no autoritzada.

Els adjudicataris dels serveis de temporada, titulars de l'explotació que l'Ajuntament atorga a tercers, ha d'exposar, en lloc públic i visible, còpia del títol de la concessió municipal, la qual ha d'identificar exactament el servei adjudicat d'acord amb els plànols de distribució dels serveis de temporada.

#### 1.1. Condicions particulars

Les guixetes per a la venda de bitllets, hauran de complir amb les següents determinacions:

1. En general, hauran de tenir una estructura compacta per a poder ésser retirats amb facilitat, en cas de temporal o de qualsevol altra circumstància excepcional.
2. Complementàriament a la superfície autoritzada, es permetrà la instal·lació de cartells suplementaris amb informació del servei prestat amb un ample màxim de 1 m per cada costat, amb una alçada màxima de 2 m i un gruix màxim de 20 cm.
3. Els adjudicataris procediran a la neteja diària de l'espai ocupat per les seves instal·lacions i el seu entorn immediat.
4. D'acord amb la Llei de Costes, es prohibeix la publicitat en el domini públic marítim terrestre.

El subjecte autoritzat haurà de disposar dels permisos i autoritzacions de les administracions competents, necessaris per a la navegació, prèvia al començament de la seva activitat, i complirà amb allò especificat en les instruccions de navegació dictades per la Capitania Marítima de Palamós-Girona.



## **2. OBLIGACIONS DE CARÀCTER AMBIENTAL**

### **2.1. Instal·lació de papereres als creuers turístics**

Les embarcacions hauran de disposar papereres amb tapa a:

- l'entrada i sortida
- zones interiors i exteriors habilitades per asseure-s'hi
- on el concessionari cregui oportú

### **2.2. Residus sòlids urbans i residus especials als creuers turístics**

1. Hauran de recollir els residus de l'embarcació i de les activitats realitzades i dipositar-les en el corresponent contenidor.
2. Després de realitzar alguna activitat hauran de deixar el lloc en les degudes condicions de netedat, higiene i salubritat pública.

### **2.3. Sorolls**

No es permet l'ambientació musical de l'ocupació. Qualsevol aparell reproductor de so haurà de respectar els nivells acústics establerts en la franja horària corresponent, segons l'Ordenança municipals reguladora dels sorolls i les vibracions en el municipi de Roses

### **2.4. Consum d'aigua**

En cas d'estat d'excepcionalitat per motius de sequera, resta prohibida la utilització d'aigua potable de la xarxa per a la neteja de cobertes i altres elements del mobiliari de l'activitat.

En tot allò no previst en els punts anteriors es donarà compliment a l'Ordenança reguladora de l'ocupació del domini públic municipal en l'activitat hostalera i comercial i a l'Ordenança reguladora d'usos, aprofitament i activitats al domini públic marítim terrestre de Roses i al Pla d'Usos de Temporada.





## INFORMACIÓ SOBRE LES AUTORITZACIONS D'ESP AIS DE DIBUIX I CARICATURES

---

### 1. INFORMACIÓ DE CARÀCTER GENERAL

Les autoritzacions de temporada no podran ser explotades per persones diferents a les autoritzades.

L'ocupació del Passeig Marítim no implicarà, en cap cas, la cessió d'aquest, essent el titular de l'explotació responsable dels danys i perjudicis que puguin esdevenir de l'activitat.

Un cop finalitzat el termini de l'autorització, caldrà retirar tota la instal·lació.

L'autoritzat és responsable de contractar la deguda assegurança de responsabilitat civil per a fer front als danys que puguin patir els participants i tercers durant tota la vigència del títol administratiu i fins la completa retirada de les instal·lacions.

Resta prohibit desenvolupar qualsevol altra activitat no autoritzada.

Els adjudicataris dels serveis de temporada, titulars de l'explotació que l'Ajuntament atorga a tercers, ha d'exposar, en lloc públic i visible, còpia del títol de la concessió municipal, la qual ha d'identificar exactament el servei adjudicat d'acord amb els plànols de distribució dels serveis de temporada.

#### 1.1. Condicions particulars

Aquests espais correspondran únicament a l'activitat de dibuix i pintures, sense que en cap cas es pugui realitzar la venda de cap objecte o material que no estigui directament relacionat amb aquesta activitat.

Els adjudicataris procediran a la neteja diària de l'espai ocupat per la seva instal·lació i el seu entorn immediat.

D'acord amb la Llei de Costes, es prohibeix la publicitat en el domini públic marítim terrestre.

En tot allò no previst en els punts anteriors es donarà compliment a l'Ordenança reguladora de l'ocupació del domini públic municipal en l'activitat hostalera i comercial i a l'Ordenança reguladora d'usos, aprofitament i activitats al domini públic marítim terrestre de Roses i al Pla d'Usos de Temporada.

No es permet l'ambientació musical de l'ocupació. Qualsevol aparell reproductor de so haurà de respectar els nivells acústics establerts en la franja horària corresponent, segons l'Ordenança municipal reguladora dels sorolls i les vibracions en el municipi de Roses



## INFORMACIÓ SOBRE LES AUTORITZACIONS COMERCIALS AL PASSEIG MARÍTIM

---

### 1. INFORMACIÓ DE CARÀCTER GENERAL

Les autoritzacions de temporada no podran ser explotades per persones diferents a les autoritzades.

L'ocupació del Passeig Marítim no implicarà, en cap cas, la cessió d'aquest, essent el titular de l'explotació responsable dels danys i perjudicis que puguin esdevenir de l'activitat.

Un cop finalitzat el termini de l'autorització, caldrà retirar tota la instal·lació.

L'autoritzat és responsable de contractar la deguda assegurança de responsabilitat civil per a fer front als danys que puguin patir els participants i tercers durant tota la vigència del títol administratiu i fins la completa retirada de les instal·lacions.

Resta prohibit desenvolupar qualsevol altra activitat no autoritzada.

Els adjudicataris dels serveis de temporada, titulars de l'explotació que l'Ajuntament atorga a tercers, ha d'exposar, en lloc públic i visible, còpia del títol de la concessió municipal, la qual ha d'identificar exactament el servei adjudicat d'acord amb els plànols de distribució dels serveis de temporada.

#### 1.1. Condicions particulars

Les autoritzacions comercials, hauran de complir amb les següents determinacions:

1. En general, hauran de tenir una estructura compacta per a poder ésser retirats amb facilitat, en cas de temporal o de qualsevol altra circumstància excepcional.
2. La superfície màxima autoritzada inclourà la col·locació de qualsevol tipus de suport publicitari, sense que es pugui disposar de més espai per a la col·locació cap altre element que ocupi superfície addicional a aquesta ocupació.
3. Queda prohibida l'ocupació de la via pública amb aparell lúdics infantils; amb la instal·lació de qualsevol màquina recreativa (billar, futbolí, etc); amb la instal·lació d'aparells expenedors automàtics de begudes, gelats i similars, o d'aparells de creps o similars, així com l'exposició i elaboració d'aliments i begudes.
4. D'acord amb la Llei de Costes, es prohibeix la publicitat en el domini públic marítim terrestre.

L'activitat haurà de disposar del corresponent títol administratiu d'obertura de l'activitat o qualsevol altre títol administratiu de caràcter sectorial, donant compliment de la normativa municipal, autonòmica i estatal.





**Ajuntament de Roses**  
www.roses.cat

**Sistema de Gestió Ambiental  
a les platges, cales naturals  
i Passeig Marítim de Roses**

L'ocupació del domini públic serà l'autoritzat, no podent sobresortir els objectes i les mostres comercials més de 50 cm de la façana.

## **2. OBLIGACIONS DE CARÀCTER AMBIENTAL**

### **2.1. Neteja**

Els adjudicataris procediran a la neteja diària de l'espai ocupat per les seves instal·lacions i el seu entorn immediat.

### **2.2. Sorolls**

No es permet l'ambientació musical de l'ocupació. Qualsevol aparell reproductor de so haurà de respectar els nivells acústics establerts en la franja horària corresponent, segons l'Ordenança municipal reguladora dels sorolls i les vibracions en el municipi de Roses

En tot allò no previst en els punts anteriors es donarà compliment a l'Ordenança reguladora de l'ocupació del domini públic municipal en l'activitat hostalera i comercial i a l'Ordenança reguladora d'usos, aprofitament i activitats al domini públic marítim terrestre de Roses i al Pla d'Usos de Temporada.



C/ del Dr. Jaume Pi i Sunyer, 13  
17480 Roses  
Tel. 972 25 24 00  
informacio@roses.cat  
www.roses.cat

## INFORMACIÓ SOBRE LES AUTORITZACIONS DE TERRASSES A LA SORRA

---

### 1. INFORMACIÓ DE CARÀCTER GENERAL

Les autoritzacions de temporada no podran ser explotades per persones diferents a les autoritzades.

L'ocupació del domini no implica en cap cas la cessió d'aquest, essent el titular de l'explotació responsable dels danys i perjudicis que puguin esdevenir de l'activitat.

Un cop finalitzat el termini de l'autorització, caldrà retirar tota la instal·lació.

L'autoritzat és responsable de contractar la deguda assegurança de responsabilitat civil per a fer front als danys que puguin patir els participants i tercers durant tota la vigència del títol administratiu i fins la completa retirada de les instal·lacions.

Resta prohibit desenvolupar qualsevol altra activitat no autoritzada.

Els adjudicataris dels serveis de temporada, titulars de l'explotació que l'Ajuntament atorga a tercers, ha d'exposar, en lloc públic i visible, còpia del títol de la concessió municipal, la qual ha d'identificar exactament el servei adjudicat d'acord amb els plànols de distribució dels serveis de temporada.

#### 1.1. Condicions particulars

Les terrasses que disposin de taules, cadires o tendals o para-sols, han de complir amb les següents determinacions:

- a. Han de pertànyer necessàriament a una tipologia d'establiment de restauració, i, un cop autoritzades, l'establiment al qual pertanyen haurà de disposar del corresponent títol habilitant, segons la normativa ambiental aplicable i vigent.
- b. En cap cas poden tenir cap element d'obra fixa, i han de ser totalment desmuntables i retirades un cop finalitzi la temporada.
- c. Les terrasses poden cobrir l'equivalent a la seva superfície amb un tendal i/o para-sol; en qualsevol cas, han de complir amb les degudes condicions de seguretat, higiene i estètica respecte l'entorn de la platja i del Passeig. En cas de no complir aquestes condicions, el subjecte autoritzat, haurà de reposar-ho, per iniciativa pròpia o a petició de l'Ajuntament.
- d. Els adjudicataris han de procedir a la neteja diària de l'espai ocupat per les seves instal·lacions i el seu entorn immediat.
- e. Per mantenir una uniformitat de les instal·lacions de les platges, els elements de les terrasses han de seguir les següents condicions:
  - Està prohibit la col·locació de canyes a les parets, terrasses i tendals.





- Està prohibit elements publicitaris, tant en el quiosc com en les taules, cadires, tendals i para-sols, excepte si aquests estan autoritzats o duen el nom de l'establiment comercial o el llistat de preus.
  - Està prohibit que qualsevol element de la guingueta i el quiosc, així com els elements complementaris com taules, cadires, tendals i para-sols presentin un aspecte deteriorat, rovellat, trencat o que sigui perillós per als usuaris.
  - Està prohibit dipositar o emmagatzemar materials, productes, envasos, etc. en l'exterior de les instal·lacions.
- f. Queda prohibida l'ocupació amb aparells lúdics infantils; amb la instal·lació de qualsevol màquina recreativa; amb la instal·lació d'aparells expenedors automàtics de begudes, gelats i similars, o d'aparells de creps o similars.
- g. D'acord amb la Llei de Costes, es prohibeix la publicitat en el domini públic marítim terrestre.
- h. L'horari màxim de funcionament de les terrasses en l'àmbit de la sorra serà com a màxim de les 08.00 hores fins les 24.00 h

## **2. OBLIGACIONS DE CARÀCTER AMBIENTAL**

### **2.1. Instal·lació de papereres**

Tots els bars i restaurants, han de disposar de papereres a la sortida de l'interior de l'establiment, en cas de disposar-ne.

Per altra banda, tots aquells que disposin de taulell per a la venda de productes, han de disposar de papereres a banda i banda del taulell.

Aquestes papereres han de tenir una tapa, per evitar que els residus que s'hi dipositin es puguin dispersar amb el vent.

### **2.2. Residus sòlids urbans i residus especials**

Tots els bars i restaurants s'han d'adaptar a les condicions particulars de recollida del rebuig i/o de fracció orgànica que disposi l'Ajuntament en matèria de recollida de residus.

Aquests establiments han de disposar de contenidors propis de rebuig (i de fracció orgànica en cas que es presti aquest servei), els quals hauran de ser homologats en base als paràmetres establerts en l'article 5.1.c de l'*Ordenança municipal de residus i neteja urbana de Roses*, en el número i capacitat que cada concessionari cregui necessari, per a dipositar les deixalles que generin.

Aquests contenidors han d'estar en un espai tancat i cobert, en la mesura que sigui possible, i fora de l'abast del públic.

Aquest espai, i també els contenidors, és responsabilitat del propietari de mantenir-los en les degudes condicions d'higiene i de salubritat.

Les deixalles es dipositaran en bosses dins d'aquests contenidors, i posteriorment, hauran de deixar-los en els indrets que es pactin prèviament amb el servei de recollida, respectant l'horari municipal establert per a la seva recollida.







En funció de les directrius marcades per l'Ajuntament, els serveis de bars i restaurants col·laboraran en la recollida selectiva dels residus valoritzables no orgànics que generin (vidre, paper i cartró i envasos).

Per als olis vegetals, aquelles activitats que en generin, hauran de disposar d'un bidó específic per a la seva recollida, la qual es farà mitjançant una empresa degudament autoritzada.  
Restà prohibit abocar l'oli a la sorra, al mar o a la xarxa de sanejament.

### **2.3. Sorolls**

No és permès l'oferiment del servei d'ambientació musical a les terrasses exteriors dels establiments (entesa com a reclam de l'activitat, de conformitat amb la Llei d'Espectacles i Activitats recreatives).

Els serveis que disposin d'aparells musicals o de qualsevol giny a motor que generi soroll, han de respectar els nivells acústics establerts en la franja horària corresponent, segons *l'Ordenança municipal reguladora dels sorolls i les vibracions en el municipi de Roses*

### **2.4. Consum d'aigua**

En cas d'estat d'excepcionalitat per motius de sequera, resta prohibida la utilització d'aigua potable de la xarxa per a la neteja de terrasses i altres elements del mobiliari de l'activitat.

En tot allò no previst en els punts anteriors es donarà compliment a l'Ordenança reguladora de l'ocupació del domini públic municipal en l'activitat hostalera i comercial i a l'Ordenança reguladora d'usos, aprofitament i activitats al domini públic marítim terrestre de Roses i al Pla d'Usos de Temporada.



## INFORMACIÓ SOBRE LES AUTORITZACIONS DE PLATAFORMES FLOTANTS I PUNTS D'AMARRAMENT, D'EMBARCAMENT I DESEMBARCAMENT

---

### 1. INFORMACIÓ DE CARÀCTER GENERAL

Les autoritzacions de temporada no podran ser explotades per persones diferents a les autoritzades.

L'ocupació de la platja no implicarà, en cap cas, la cessió d'aquest espai, essent el titular de l'explotació responsable dels danys i perjudicis que puguin esdevenir de l'activitat.

Un cop finalitzat el termini de l'autorització caldrà retirar tota la instal·lació.

L'autoritzat és responsable de contractar la deguda assegurança de responsabilitat civil per a fer front als danys que puguin patir els participants i tercers durant tota la vigència del títol administratiu i fins la completa retirada de les instal·lacions.

Resta prohibit desenvolupar qualsevol altra activitat no autoritzada.

Els adjudicataris dels serveis de temporada, titulars de l'explotació que l'Ajuntament atorga a tercers, ha d'exposar, en lloc públic i visible, còpia del títol de la concessió municipal, la qual ha d'identificar exactament el servei adjudicat d'acord amb els plànols de distribució dels serveis de temporada.

#### 1.1. Condicions particulars

Els pantalans flotants i punts d'amarrament, d'embarcament o desembarcament hauran de complir amb les següents determinacions:

1. Està prohibit que el pantanà flotant i punts d'amarrament, d'embarcament o desembarcament, així com altres elements relacionats amb aquesta activitat presentin un aspecte deteriorat, rovellat, trencat o que sigui perillós per als usuaris.
2. El subjecte autoritzat haurà d'informar als usuaris de la prohibició de navegació dins de les zones reservades al bany, de la utilització dels canals públics per part dels seus clients.
3. Els adjudicataris procediran a la neteja diària de l'espai ocupat per les seves instal·lacions i el seu entorn immediat.
4. Caldrà respectar una franja de 6 metres lliures límit exterior del trencant de les onades pel que fa a les instal·lacions com a la varada d'embarcacions i artefactes flotants.
5. D'acord amb la Llei de Costes, es prohibeix la publicitat en el domini públic marítim terrestre.
6. Dins de les zones de bany abalisades restarà prohibida la navegació esportiva i recreativa i la utilització de qualsevol tipus d'embarcació o artefacte flotant mogut a vela o a motor. L'entrada i sortida d'embarcacions haurà de fer-se a través del canal senyalitzat a tal efecte.





7. En cas que el subjecte autoritzat realitzi servei de barquer, aquest haurà de disposar dels permisos de les administracions competents, necessaris per a la navegació i prestació del servei, i complirà amb les instruccions de navegació dictades per la Capitania Marítima de Palamós-Girona.

## **2. OBLIGACIONS DE CARÀCTER AMBIENTAL**

### **2.1. Sorolls**

No es permet l'ambientació musical de l'ocupació. Qualsevol aparell reproductor de so haurà de respectar els nivells acústics establerts en la franja horària corresponent, segons l'Ordenança municipal reguladora dels sorolls i les vibracions en el municipi de Roses

En tot allò no previst en els punts anteriors es donarà compliment a l'Ordenança reguladora de l'ocupació del domini públic municipal en l'activitat hostalera i comercial i a l'Ordenança reguladora d'usos, aprofitament i activitats al domini públic marítim terrestre de Roses i al Pla d'Usos de Temporada.

