



DOCUMENT 2. PLÀNOLS

PROJECTE D'ADEQUACIÓ D'UN D'APARCAMENT PROVISIONAL A L'AVINGUDA DEL CLOT DELS FRANQUETS NORD, DINS L'ÀMBIT DEL SUD3.

ÍNDEX

DOCUMENT 1 - MEMÒRIA I ANNEXOS

1. DADES GENERALS:

1.1 Identificació

1.2 Agents del projecte

1.3 Relació de projectes parcials, documents complementaris i altres tècnics

2. MEMÒRIA DESCRIPTIVA:

2.1 Objecte del projecte

2.2 Antecedents. Informació prèvia i condicionants de partida

2.2.1 Informació prèvia

2.2.2 Condicionants de partida

2.2.3 Requisits normatius

2.3 Estat actual i condicions de l'emplaçament i l'entorn físic

2.4 Descripció del projecte:

2.4.1 Descripció general

2.4.2 JUSTIFICACIÓ DEL COMPLIMENT DE LA NORMATIVA URBANÍSTICA.

2.4.3 Descripció del programa funcional

2.4.4 Quadre estadístic

2.4.5 Connectivitat

3. MEMÒRIA CONSTRUCTIVA

4. ACCESSIBILITAT. SUPRESSIÓ DE BARRERES ARQUITECTÒNIQUES

5. SEGURETAT I SALUT

6. TERMINI D'EXECUCIÓ I GARANTIA

7. CONTROL QUALITAT

8. CLASSIFICACIÓ DEL CONTRACTISTA

9. PRESSUPOST GENERAL O PRESSUPOST PER CONEIXEMENT DE L'ADMINISTRACIÓ

10. CONSIDERACIONS FINALS

11. ANNEXES

Annex 01 - Reportatge fotogràfic

Annex 02 - Adaptació planejament

Annex 03 - Cartell d'obres

Annex 04 - Topografia

Annex 05 - Gestió de residus

Annex 06 - Programa de treball

Annex 07 - Justificació de preus

DOCUMENT 2 - PLÀNOLS

- 1.1 Situació - Emplaçament
- 1.2 Cadastre - PGOU
- 2.1 Planta topogràfica. Estat actual - Ortofotomapa
- 2.2 Planta topogràfica. Estat actual
- 2.3 Planta enderrocs
- 3.1 Proposta d'ordenació general 1/1000
- 3.2 Proposta d'ordenació general 1/500
- 3.3 Proposta Definició geomètrica - Superfícies
- 3.4 Proposta Replanteig
- 4.1 Detall

DOCUMENT 3 – PLEC DE PRESCRIPCIONS TÈCNIQUES

- 1. Plec de condicions generals facultatives i econòmiques
- 2. Plec de prescripcions tècniques particulars

DOCUMENT 4 - PRESSUPOST

- 1. Quadre de preus I
- 2. Quadre de preus II
- 3. Amidaments
- 4. Pressupost
- 5. Resum de pressupost
- 6. Pressupost per contracte

DOCUMENT 5 – PROJECTES COMPLEMENTARIS

EBSS. Estudi bàsic de seguretat i salut.

EL. Estudi lumínic.

EU. Elements urbans.

PROJECTE D'EXECUCIÓ**ADEQUACIÓ D'UNA ZONA D'APARCAMENT A L'AVINGUDA CLOT DELS FRANQUETS NORD.**

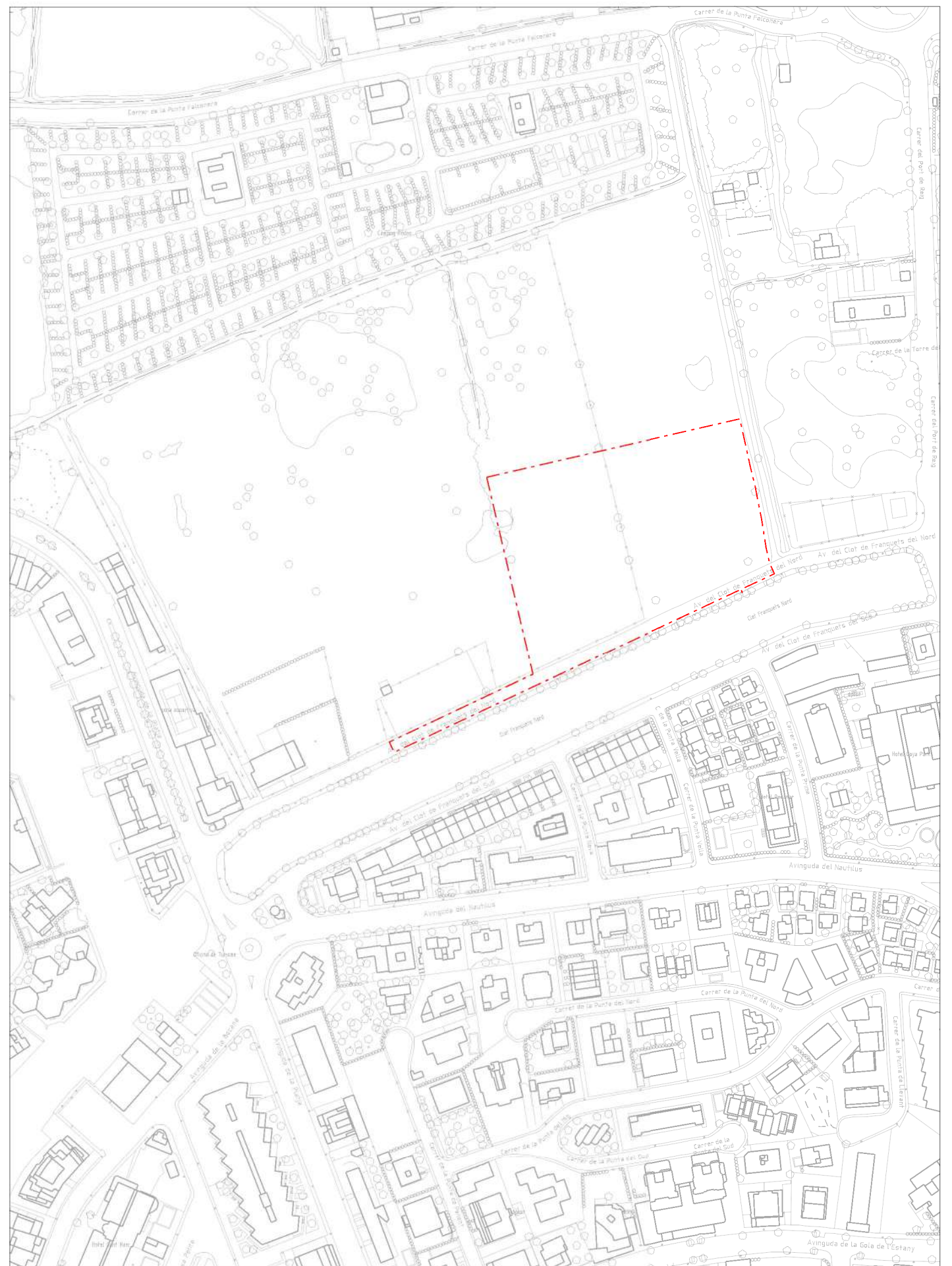
Documentació gràfica.

LLISTAT DE PLÀNOLS**Escala**

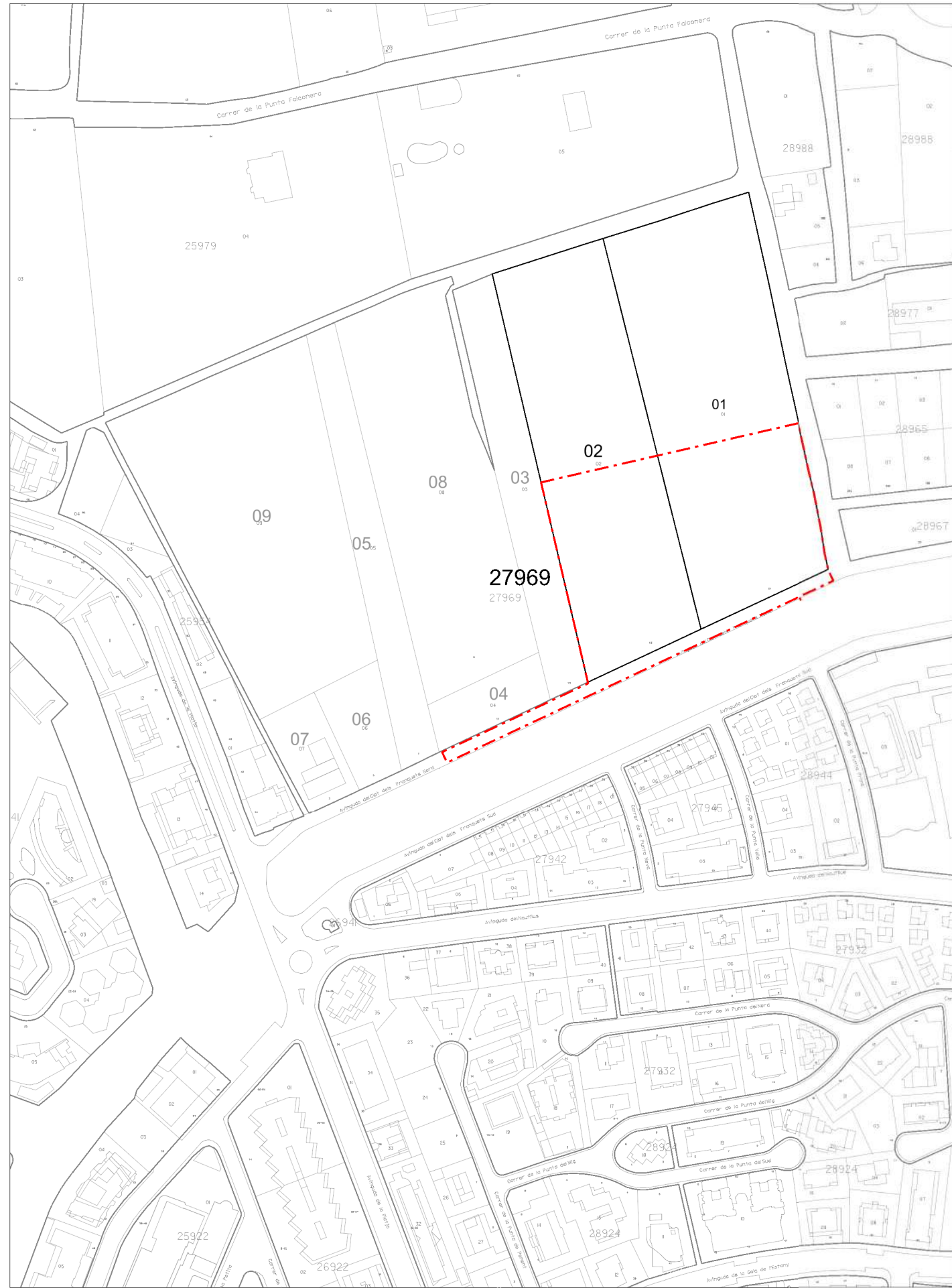
01.01 SITUACIÓ - EMPLAÇAMENT	1/5000 - 1/2500
01.02 CADASTRE - PLANEJAMENT VIGENT	1/2500
02.01 PLANTA TOPOGRÀFICA. ESTAT ACTUAL - ORTOFOTOMAPA	1/1000
02.02 PLANTA TOPOGRÀFICA - ESTAT ACTUAL	1/1000
02.03 PLANTA ENDERROCS	1/500
03.01 PLANTA D'ORDENACIÓ GENERAL	1/1000
03.02 ESTAT ACTUAL. PLANTA GENERAL	1/500
03.03 DEFINICIÓ GEOMÈTRICA - SUPERFÍCIES	1/500
03.04 DEFINICIÓ GEOMÈTRICA - REPLANTEIG	1/500
04.01 DETALL. PLANTA I SECCIONS TIPUS	1/200



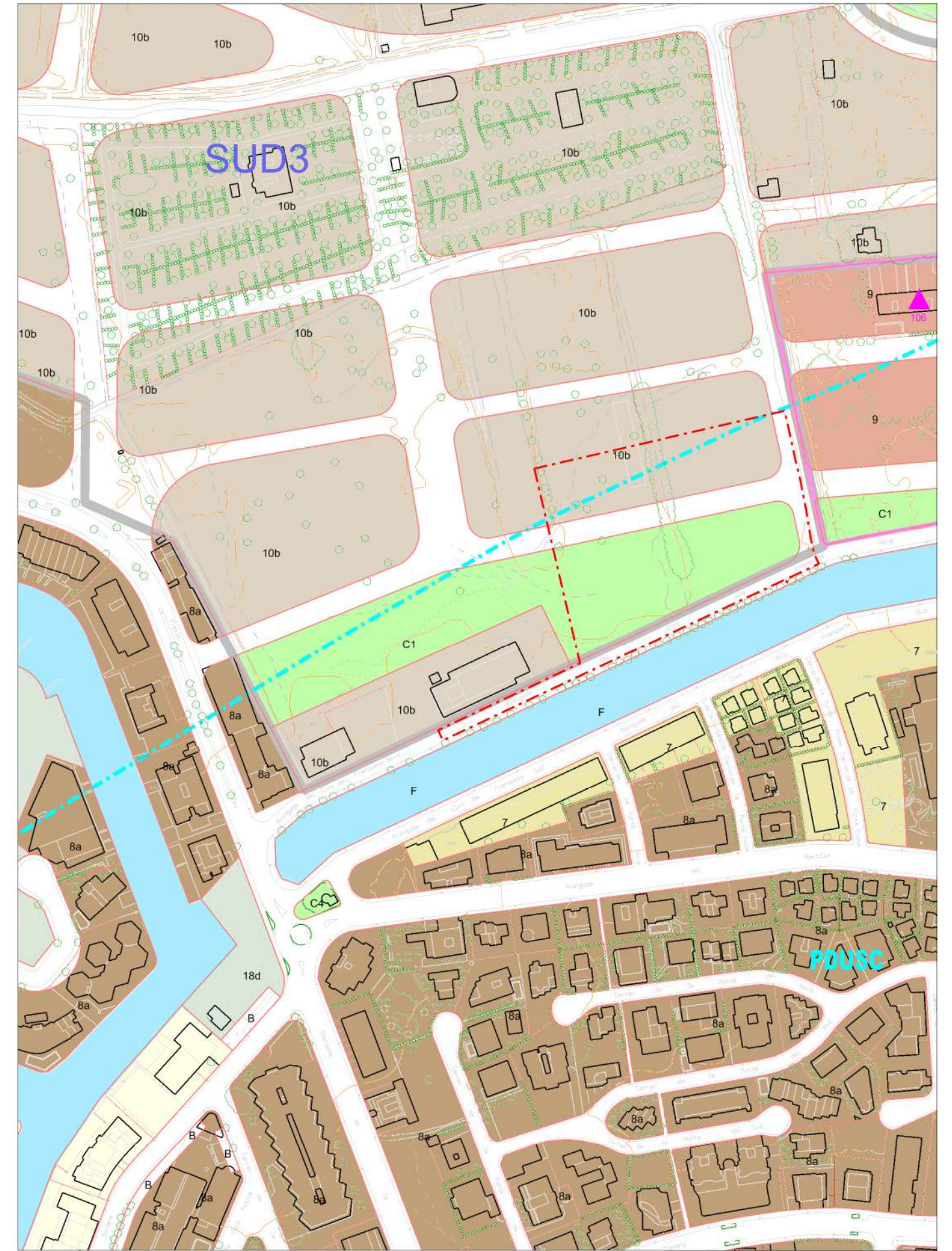
SITUACIÓ
E: 1/5.000



EMPLAÇAMENT



CADASTRE



PGOU







- ÀMBIT DE PROJECTE
-  ZONA DE NETEJA DE PINTURA DE SENYALITZACIÓ DE L'ACTUAL APARCAMENT
- - - RETIRADA DE TANCAMENT DE FILFERRO
- - - RETIRADA DE PEÇA VORADA
-  ZONA A EXPLANAR I COBRIR AMB ESTESA DE BASE TOT-Ú
-  NETEJA I ESBROSSADA DE MATOLLS I RETIRADA DE PAVIMENT EXISTENT



----- ÀMBIT. SUP.: 12.610m2



- ÀMBIT D'ACTUACIÓ
- PAVIMENT DE SAULÓ SOBRE BASE TOT-Ú AL 98%PM
- VORADA RECTA DE FORMIGÓ A1 DE 20x14cm. I DE 10a20cm.D' ALÇÀRIA
- VORADA RECTA DE FORMIGÓ A3 DE 20x14cm. I DE 10a20cm.D' ALÇÀRIA
- PILONA DE FUSTA DE PI,TRACTADA A L'AUTOCLAU
- BANC MONOBLOC DE FORMIGÓ
- RODÓ DE FUSTA Ø15cm. TRACTADA A L'AUTOCLAU
- GÀLIB DE 4,50x2,40m. D'ALÇÀRIA
- LINIA ELÈCTRICA SOTERRADA 4X6MM2
- COLUMNA DE 10 m i DE 12m.. AMB LLUMINÀRIES DE 2 PROJECTORS I DE 4 PROJECTORS RESPECTIVAMENT TIPUS 48LED ANCORADA EN BASE FORMIGÓ 100x100x100

SUPERFÍCIE TOTAL ÀMBIT: 12.610.-m2

PARCEL·LA 27969-01: 5.675.-m2
 PARCEL·LA 27969-02: 5.660.-m
 ESPAI PÚBLIC: 1.275.-m2

01 PARCEL·LA CADASTRAL: 27969-01

SUPERFÍCIE: 14.006.-m2
 OCUPACIÓ: 5.675.-m2

SUPERFÍCIES

APARCAMENT/CIRCUL·LACIÓ	4.207.-m2
ESPAI LLIURE	1.370.-m2
ADEQUACIÓ VORERA	98.-m2

PLACES D'APARCAMENTS

192 UT.

02 PARCEL·LA CADASTRAL: 27969-02

SUPERFÍCIE: 11.944.-m2
 OCUPACIÓ: 5.660.-m2

SUPERFÍCIES

APARCAMENT/CIRCUL·LACIÓ	3.935.-m2
ESPAI LLIURE	1.645.-m2
ADEQUACIÓ VORERA	80.-m2

PLACES D'APARCAMENTS

188 UT.

ESPAI PÚBLIC

SUPERFÍCIE: 1.275.-m2

SUPERFÍCIES

VORERA	61.-m2
APARCAMENT ADAPTAT	172.-m2
APARCAMENT EN FILERA	176.-m2
RESTA DE LA CALÇADA	866.-m2

PLACES D'APARCAMENTS

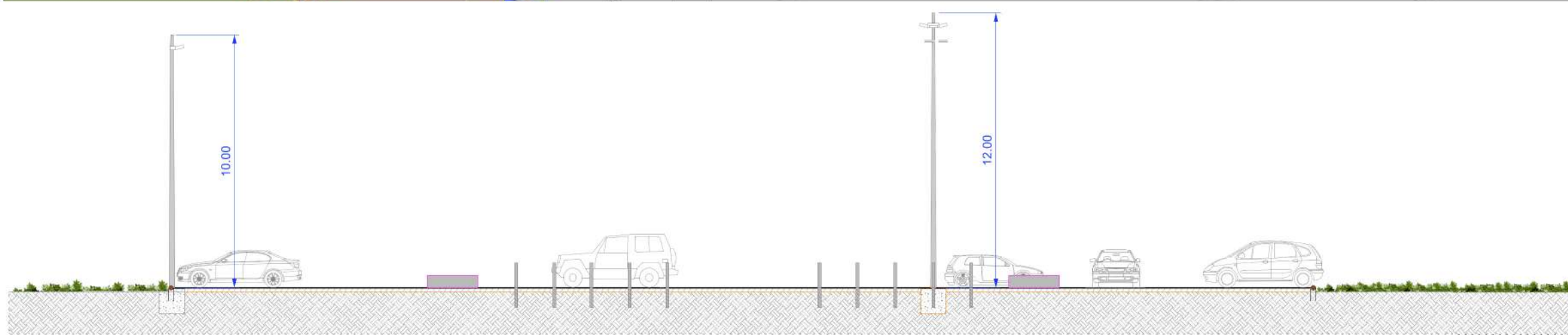
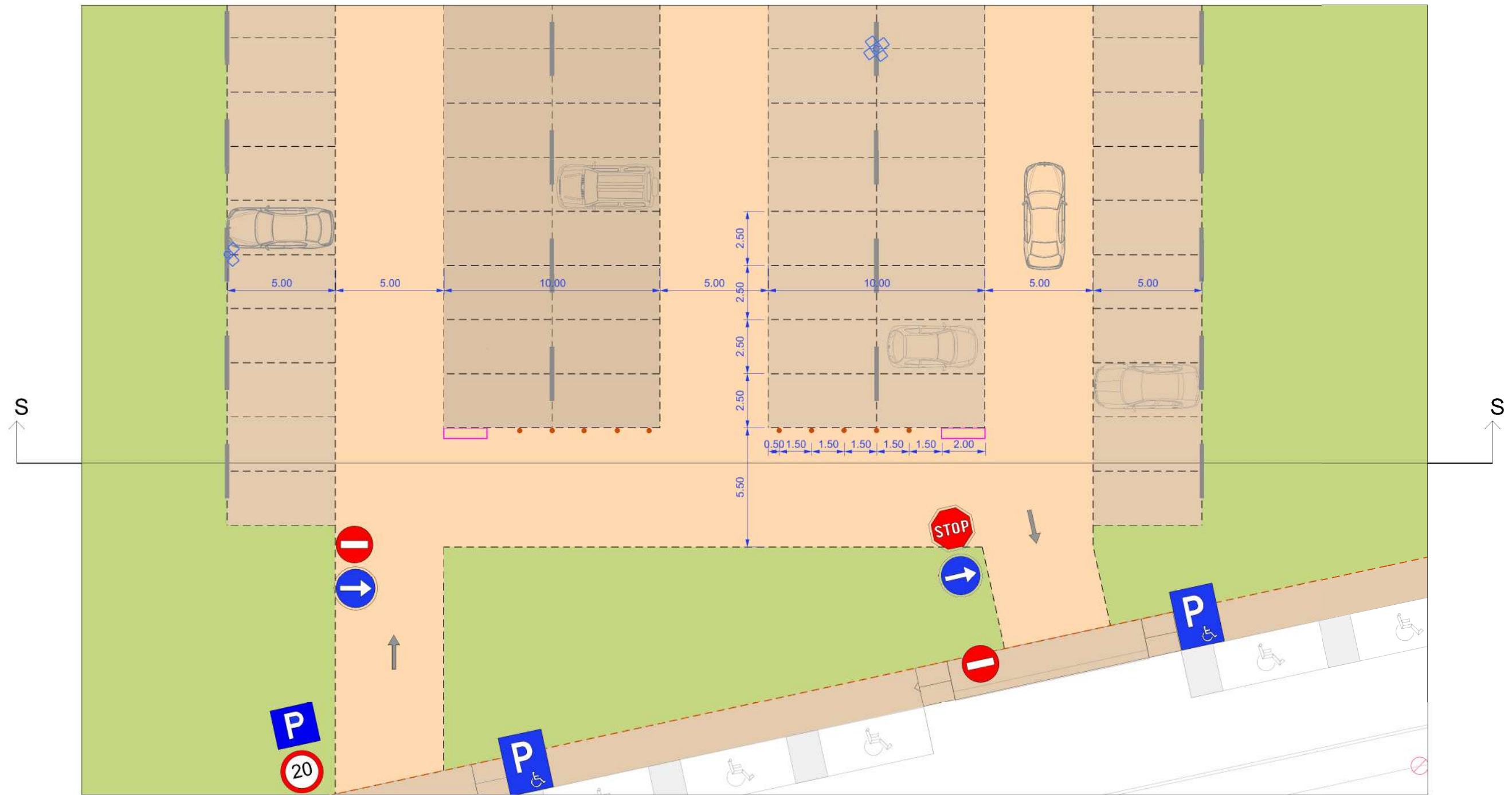
APARCAMENT ADAPTATS 12UT.
 APARCAMENT EN FILERA 16 UT.

TOTAL PLACES D'APARCAMENT:

PLACES D'APARCAMENT EN PARCELA 380 Ut.
 PLACES D'APARCAMENT ADAPTADES 12 Ut.
 PLACES D'APARCAMENT EN FILERA 16 Ut.







SECCIÓ S - S