

---

**Projecte de Reforma de l'Accés a Roses per l'Avinguda de Rhode, entre les  
rotondes del càmping Joncar Mar i l'edifici de turisme**

---

**Juny 2021**



**Ajuntament de Roses**  
[www.roses.cat](http://www.roses.cat)

Plaça de Catalunya, 12  
17480 Roses

MEMÒRIES I ANNEXES

PLÀNOLS

PLEC DE PRESCRIPCIONS TÈCNIQUES

PRESSUPOST

PROJECTES PARCIALS I ALTRES DOCUMENTS COMPLEMENTARIS

---


## PLÀNOLS

---

_1	SITUACIÓ I EMPLAÇAMENT
_2.1	INFORMACIÓ URBANÍSTICA
_2.3	CADASTRE
_2.4	OCUPACIÓ DEL DOMINI PÚBLIC MARITIMOTERRESTRE
_3.1.1	PLANTA TOPOGRÀFICA I ESTAT ACTUAL
_3.1.2	PLANTA TOPOGRÀFICA I ESTAT ACTUAL
_3.1.3	PLANTA TOPOGRÀFICA I ESTAT ACTUAL
_3.1.4	PLANTA TOPOGRÀFICA I ESTAT ACTUAL
_3.2.1	PLANTA ENDERROCS
_3.2.2	PLANTA ENDERROCS
_3.2.3	PLANTA ENDERROCS
_3.2.4	PLANTA ENDERROCS
_4.3.1	PLANTA GEOMÈTRICA I PAVIMENTACIÓ
_4.3.2	PLANTA GEOMÈTRICA I PAVIMENTACIÓ
_4.3.3	PLANTA GEOMÈTRICA I PAVIMENTACIÓ
_4.3.4	PLANTA GEOMÈTRICA I PAVIMENTACIÓ
_4.3.5	PLANTA GEOMÈTRICA I PAVIMENTACIÓ
_4.3.6	PLANTA GEOMÈTRICA I PAVIMENTACIÓ
_4.3.7	PLANTA GEOMÈTRICA I PAVIMENTACIÓ
_4.3.8	PLANTA GEOMÈTRICA I PAVIMENTACIÓ
_5.2.1	PERFILS TRANSVERSALS ACTUALS
_5.2.2	PERFILS TRANSVERSALS PROPOSATS
_6.3.1	DETALLS PAVIMENTACIÓ I SUDS
_6.3.2	DETALLS PAVIMENTACIÓ I SUDS
_6.4.1	SECCIÓ TIPUS
_7.1.1	PLANTA DRENATGE
_7.1.2	PLANTA DRENATGE
_7.1.3	PLANTA DRENATGE
_7.1.4	PLANTA DRENATGE
_8.1.1	PLANTA ENLLUMENAT
_8.1.2	PLANTA ENLLUMENAT
_8.1.3	PLANTA ENLLUMENAT
_8.1.4	PLANTA ENLLUMENAT
_8.1.5	PLANTA ENLLUMENAT
_8.1.6	PLANTA ENLLUMENAT
_8.1.7	PLANTA ENLLUMENAT
_8.2	DETALLS ENLLUMENAT PÚBLIC
_9.1.1	PLANTA PLANTACIONS I XARXA DE REG
_9.1.2	PLANTA PLANTACIONS I XARXA DE REG
_9.1.3	PLANTA PLANTACIONS I XARXA DE REG





SITUACIÓ E: 1/5.000 



EMPLAÇAMENT E: 1/2.500 

Municipi	Roses	Projecte de reforma de l'accés al municipi per l'avinguda de Rhode, en el tram comprès entre la rotonda de la carretera de l'Estació de Vilajuïga, a l'alçada del càmping Joncar Mar i la de l'oficina de Turisme, a l'alçada del carrer de Madrid	Escala gràfica	diverses	Agost 2021	1	SITUACIÓ I EMLAÇAMENT		(A3)
Comarca	Alt Empordà						Ajuntament de Roses	AUTOR: NABLBCN STUDIO SCP	Marina Cervera Josep Mercadé
Província	Girona								





(a)



(b)

PLANEJAMENT VIGENT ⓘ

FONT: (a) PGOU 1:/10.000; (b) MUC 1:1/5.000

PLA GENERAL D'ORDENACIÓ URBANA

Data aprovació: 27/07/1993

Data publicació: 06/09/1993

Classificació (parcialment en:)

- SNU Sòl no urbanitzable
- SUC Sòl urbà

Qualificació

Sistema viari  
(articles 15, 16, 17, 18 del PGOU)

Municipi	Roses	Projecte de reforma de l'accés al municipi per l'avinguda de Rhode, en el tram comprès entre la rotonda de la carretera de l'Estació de Vilajuïga, a l'alçada del campió Joncar Mar i la de l'oficina de Turisme, a l'alçada del carrer de Madrid	Escala gràfica diverses	Agost 2021	2.1	INFORMACIÓ URBANÍSTICA	Ajuntament de Roses	AUTOR: NABLBCN STUDIO SCP	(A3)
Comarca	Alt Empordà			2027					
Província	Girona			Av de Rhode					





PLANTA GENERAL

Municipi	Roses	Projecte de reforma de l'accés al municipi per l'avinguda de Rhode, en el tram comprès entre la rotonda de la carretera de l'Estació de Vilajuïga, a l'alçada del campíng Joncar Mar i la de Toficina de Turisme, a l'alçada del carrer de Madrid	Escala gràfica e:1/2.500 0 20 40 80m	Agost 2021	2.3	CADASTRE	Ajuntament de Roses	AUTOR: NABLBCN STUDIO SCP	(A3)
Comarca	Alt Empordà			2027					Marina Cervera
Província	Girona			Av de Rhode					Josep Mercadé





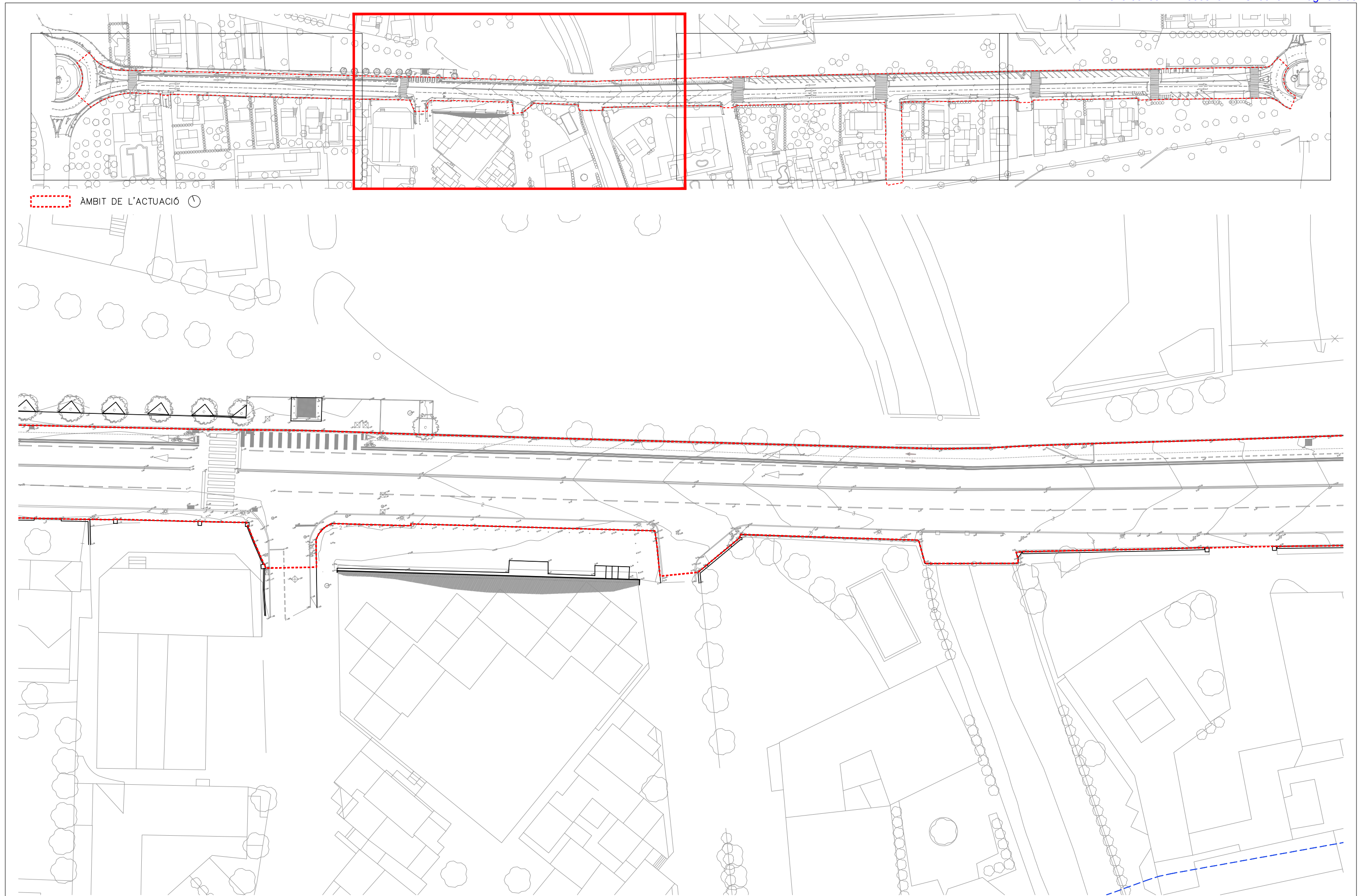
PLANTA GENERAL

Municipi	Roses	Projecte de reforma de l'accés al municipi per l'avinguda de Rhode, en el tram comprès entre la rotonda de la carretera de l'Estació de Vilajuïga, a l'alçada del càmping Joncar Mar i la de l'oficina de Turisme, a l'alçada del carrer de Madrid	Escala gràfica	e:1/2.500	Agost 2021	2.4	OCUPACIÓ DEL DOMINI PÚBLIC MARITIMOTERRESTRE (A3)	
Comarca	Alt Empordà		0 20 40 80m		2027		Ajuntament de Roses	AUTOR: NABLACN STUDIO SCP
Província	Girona		Av de Rhode					







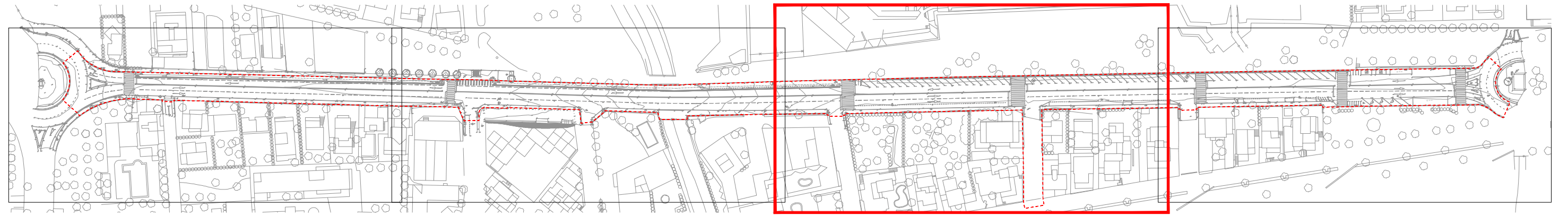


AMBIT DE L'ACTUACIÓ

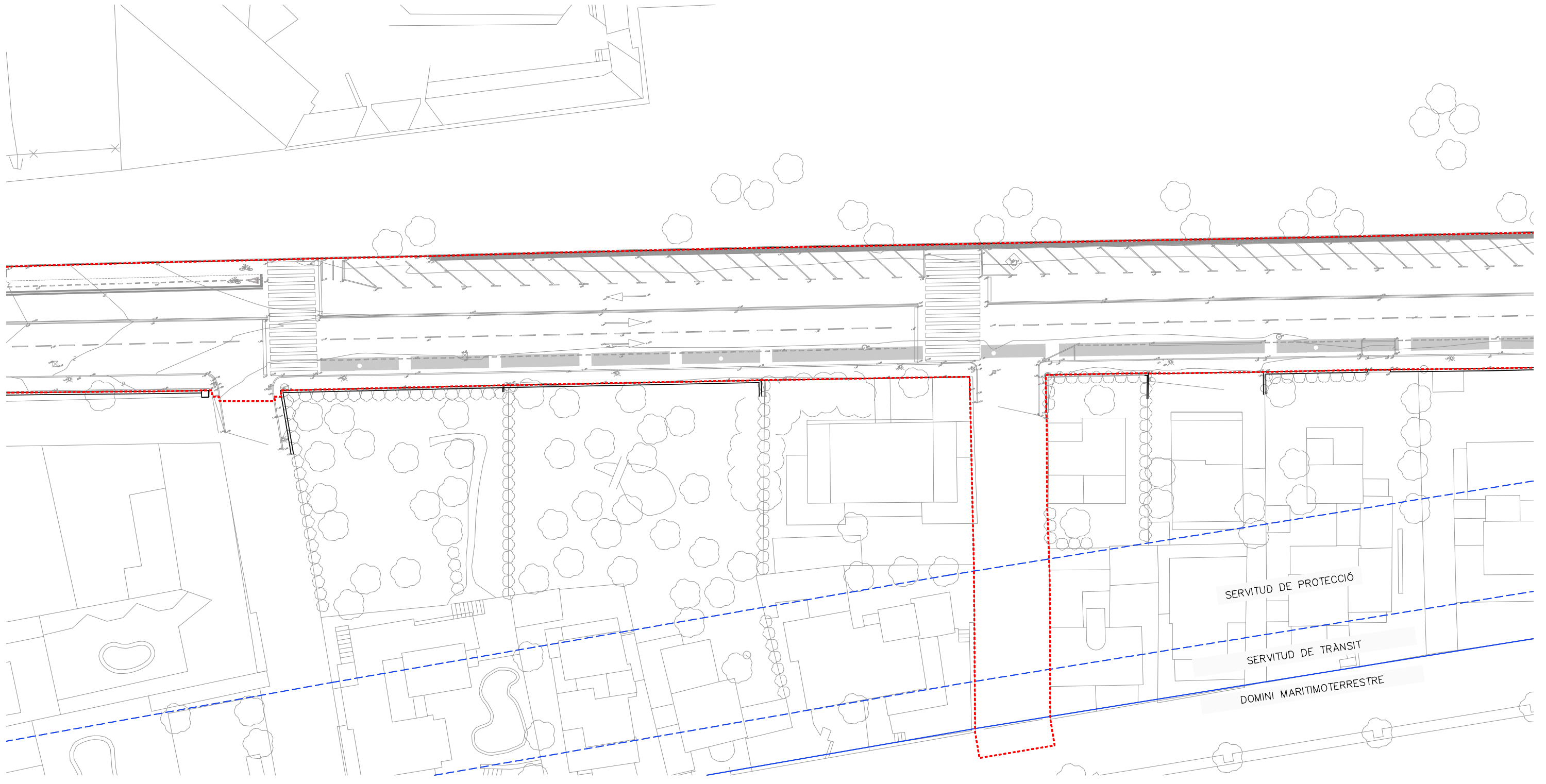
Municipi	Roses	Projecte de reforma de l'accés al municipi per l'avinguda de Rhode, en el tram comprès entre la rotonda de la carretera de l'Estació de Vilajuïga, a l'alçada del càmping Joncar Mar i la de l'Oficina de Turisme, a l'alçada del carrer de Madrid	Escala gràfica e:1/500	Agost 2021	3.1.2	PLANTA TOPOGRÀFICA I ESTAT ACTUAL	AUTOR: NABLBCN STUDIO SCP	Marina Cervera Josep Mercadé
Comarca	Alt Empordà	Av de Rhode	0 5 10 20m	2027				

(A3)



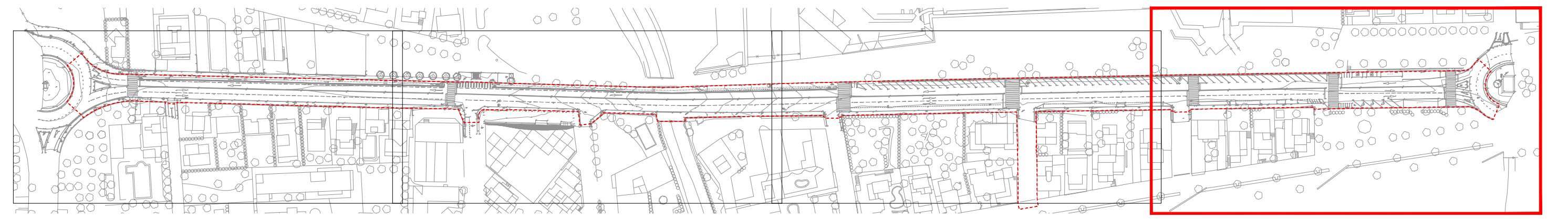


AMBIT DE L'ACTUACIÓ

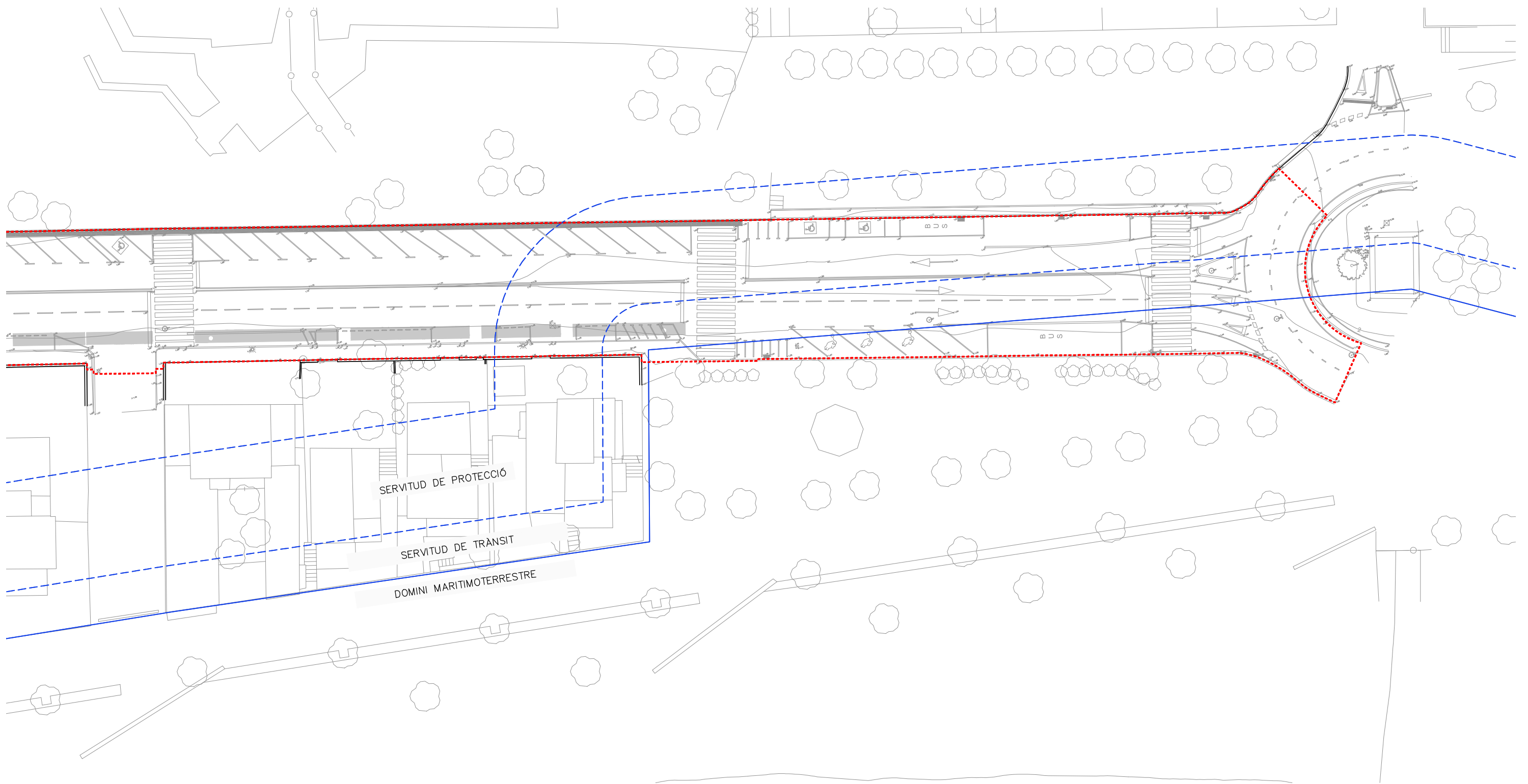


Municipi	Roses	Projecte de reforma de l'accés al municipi per l'avinguda de Rhode, en el tram comprès entre la rotonda de la carretera de l'Estació de Vilajuïga, a l'alçada del càmping Joncar Mar i la de l'Oficina de Turisme, a l'alçada del carrer de Madrid	Escala gràfica	e:1/500	Agost 2021	3.1.3	PLANTA TOPOGRÀFICA I ESTAT ACTUAL	AUTOR: NABLBCN STUDIO SCP	(A3)
Comarca	Alt Empordà		0 5 10 20m	2027	Ajuntament de Roses				
Província	Girona		Av de Rhode				Josep Mercadé		





AMBIT DE L'ACTUACIÓ



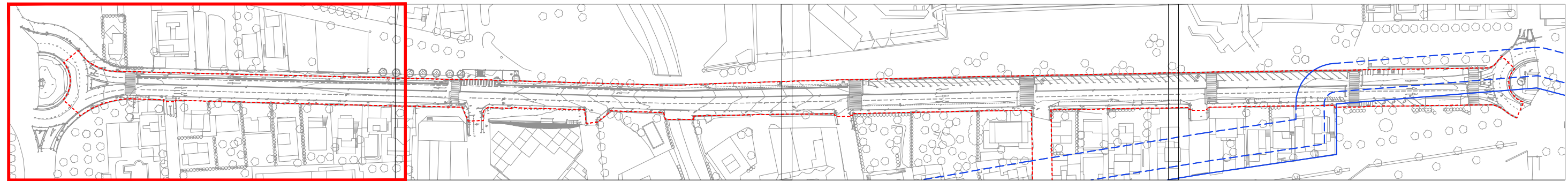
SERVITUD DE PROTECCIÓ

SERVITUD DE TRÀNSIT

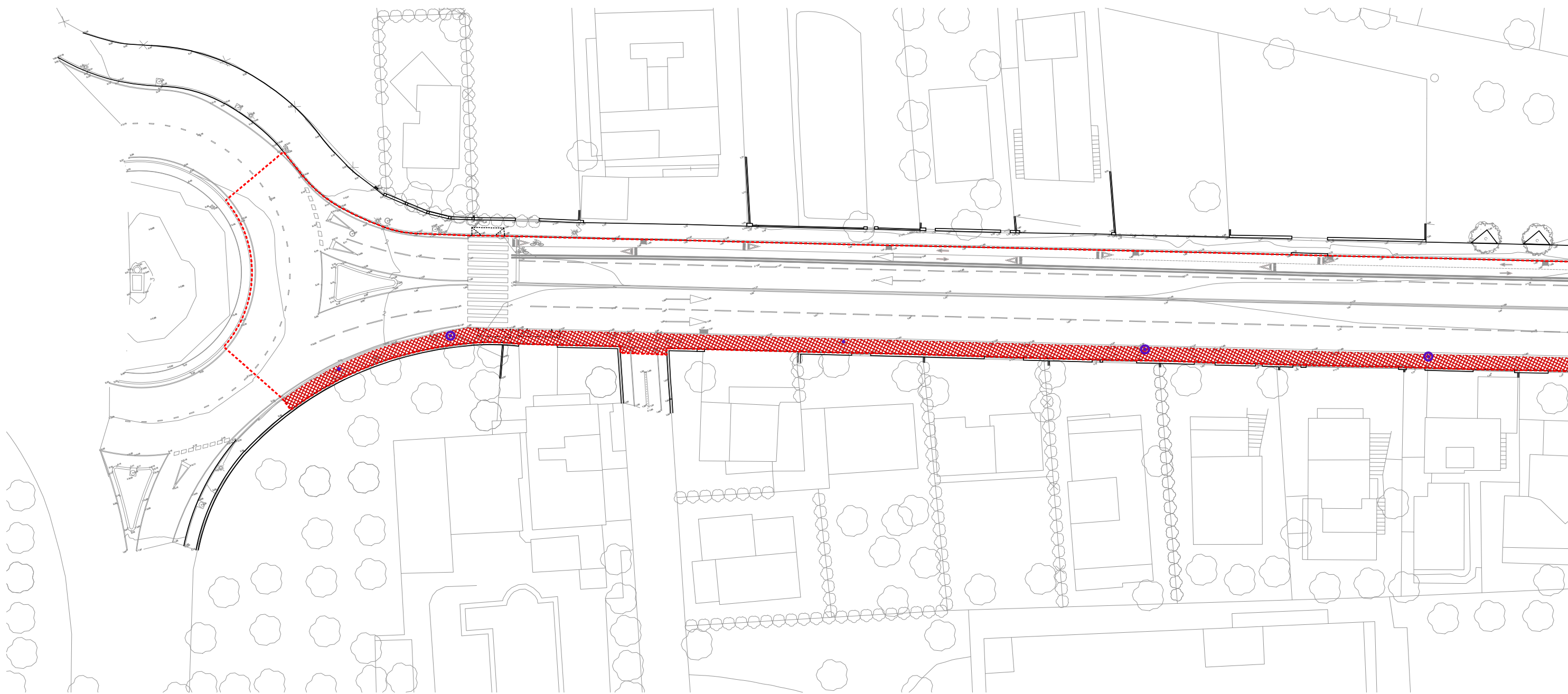
DOMINI MARITIMOTERRESTRE

Municipi	Roses	Projecte de reforma de l'accés al municipi per l'avinguda de Rhode, en el tram comprès entre la rotonda de la carretera de l'Estació de Vilajuïga, a l'alçada del càmping Joncar Mar i la de l'oficina de Turisme, a l'alçada del carrer de Madrid	Escala gràfica	e:1/500	Agost 2021	3.1.4	PLANTA TOPOGRÀFICA I ESTAT ACTUAL	AUTOR: NABLBCN STUDIO SCP	(A3)
Comarca	Alt Empordà	Av de Rhode			2027				



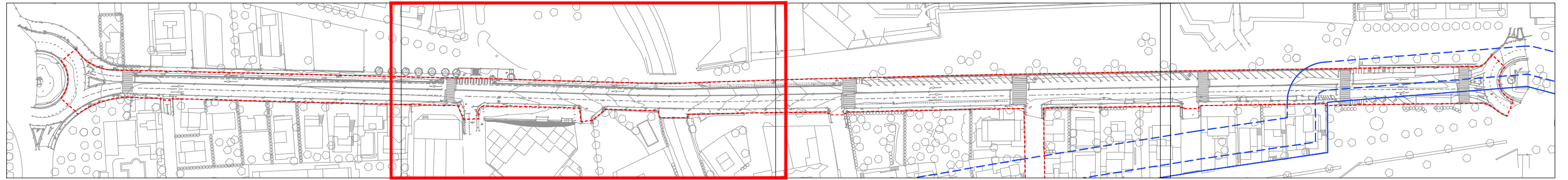


- DEMOLICIÓ DE PAVIMENT DE MESLA BITUMINOSA
- DEMOLICIÓ DE VORADA AMB O SENSE RIGOLA
- FRESATGE MECÀNIC DE PAVIMENTS ASFÀLTICS
- DEMOLICIÓ DE PAVIMENT DE PECES
- DESMUNTATGE D'ELEMENTS DEMOLICIÓ DE COLUMNES/VÀCULS D'ENLLUMENAT
- PRESERVACIÓ D'ELEMENTS DE SENYALITZACIÓ VERTICAL

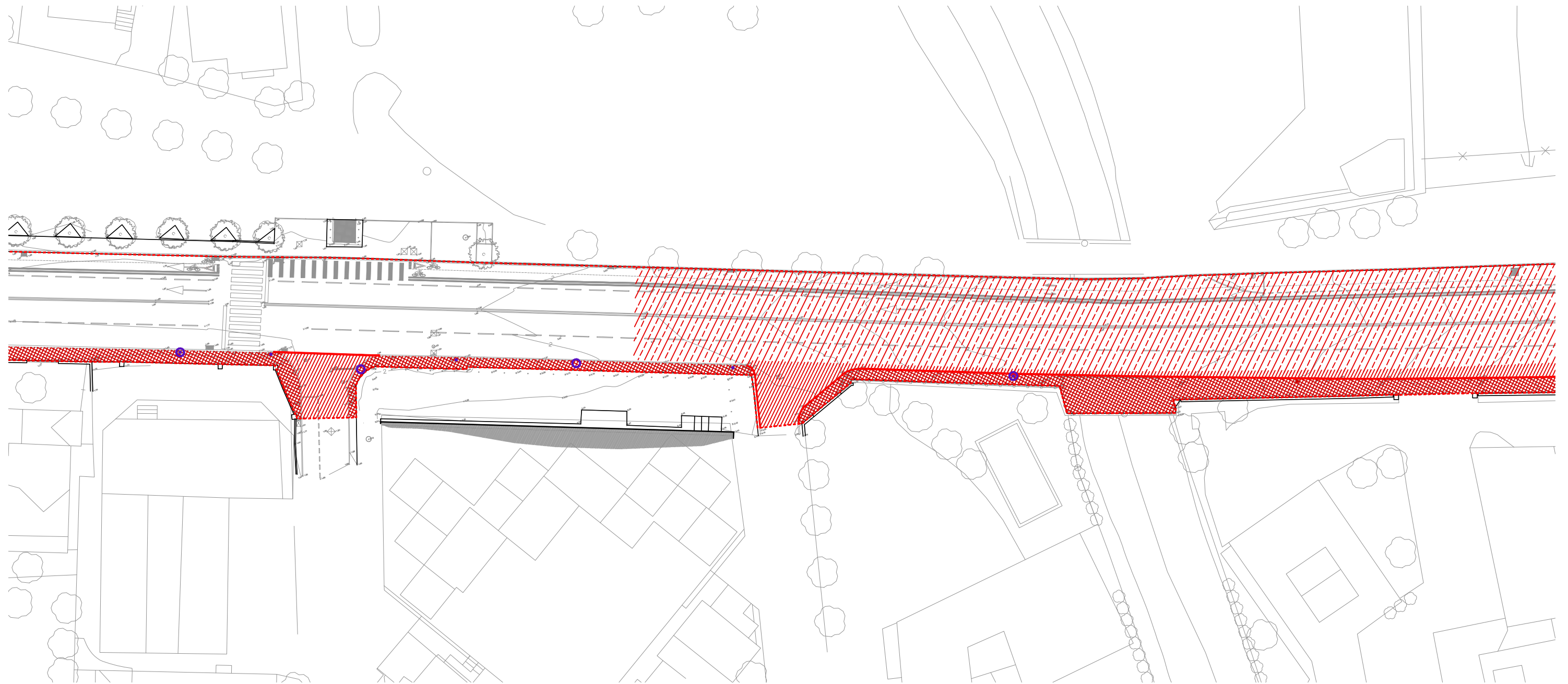
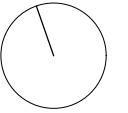


Municipi	Roses	Projecte de reforma de l'accés al municipi per l'avinguda de Rhode, en el tram comprès entre la rotonda de la carretera de l'Estació de Vilajuïga, a l'alçada del càmping Joncar Mar i la de l'Oficina de Turisme, a l'alçada del carrer de Madrid	Escala gràfica	e:1/500	Agost 2021	<b>3.2.1</b>	PLANTA ENDERROCS	(A3)
Comarca	Alt Empordà				2027			
Província	Girona	Av de Rhode				Ajuntament de Roses	AUTOR: NABLBCN STUDIO SCP	Marina Cervera Josep Mercadé



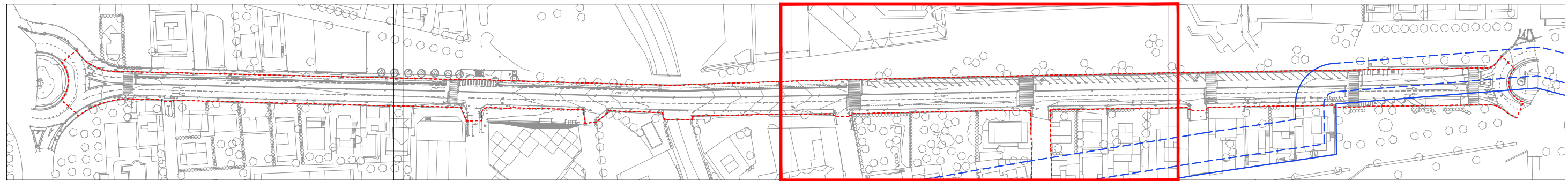


- DEMOLICIÓ DE PAVIMENT DE MESLA BITUMINOSA
- DEMOLICIÓ DE VORADA AMB O SENSE RIGOLA
- FRESATGE MECÀNIC DE PAVIMENTS ASFÀLTICS
- DEMOLICIÓ DE PAVIMENT DE PECES
- DESMUNTATGE D'ELEMENTS DEMOLICIÓ DE COLUMNES/VÀCULS D'ENLLUMENAT
- PRESERVACIÓ D'ELEMENTS DE SENYALITZACIÓ VERTICAL

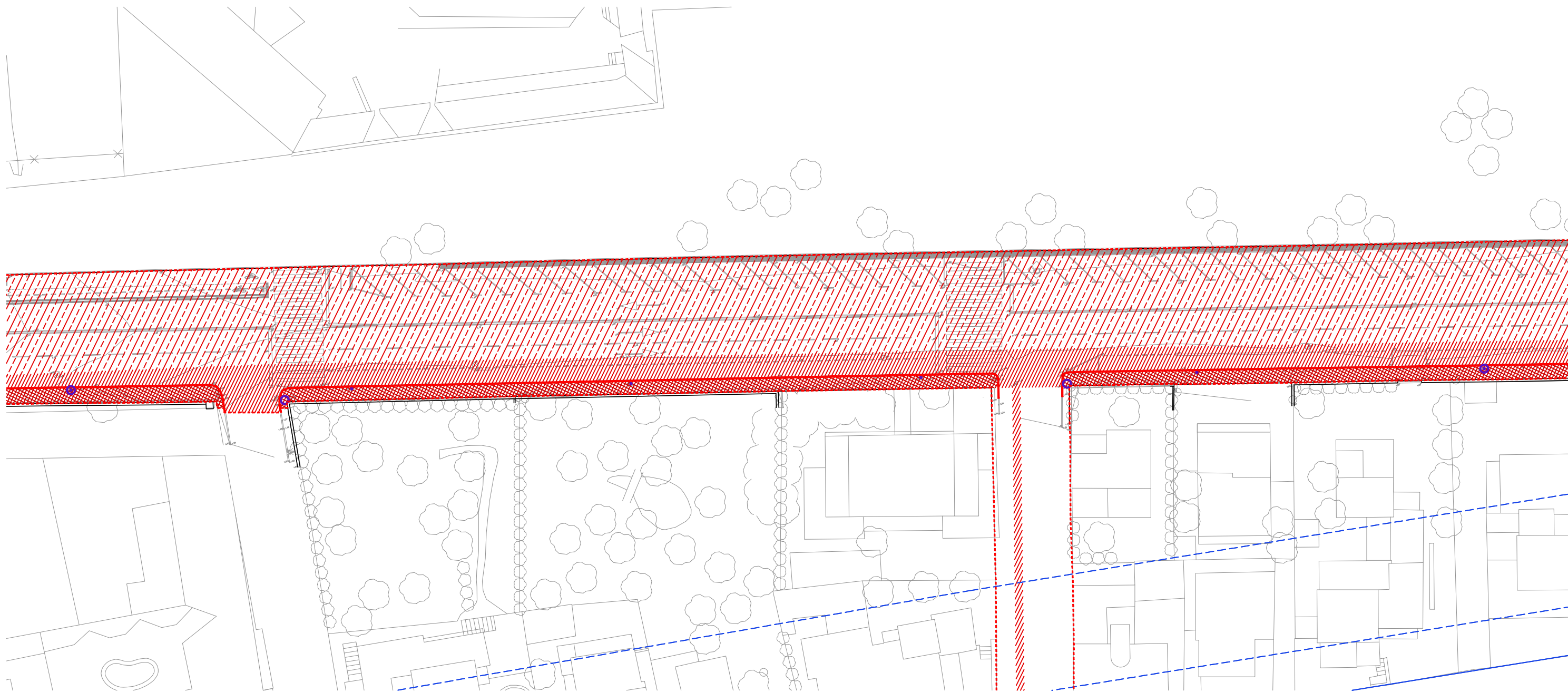
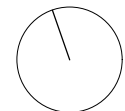


Municipi	Roses	Projecte de reforma de l'accés al municipi per l'avinguda de Rhode, en el tram comprès entre la rotonda de la carretera de l'Estació de Vilajuïga, a l'alçada del càmping Joncar Mar i la de l'Oficina de Turisme, a l'alçada del carrer de Madrid	Escala gràfica	e:1/500	Agost 2021	3.2.2	PLANTA ENDERROCS	(A3)	
Comarca	Alt Empordà				2027		Ajuntament de Roses	AUTOR: NABLBCN STUDIO SCP	Marina Cervera Josep Mercadé
Província	Girona		Av de Rhode						



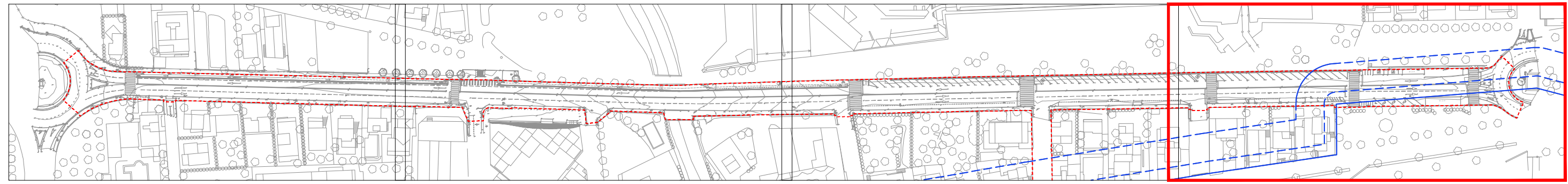


- DEMOLICIÓ DE PAVIMENT DE MESLA BITUMINOSA
- DEMOLICIÓ DE VORADA AMB O SENSE RIGOLA
- FRESATGE MECÀNIC DE PAVIMENTS ASFÀLTICS
- DEMOLICIÓ DE PAVIMENT DE PECES
- DESMUNTATGE D'ELEMENTS DEMOLICIÓ DE COLUMNES/VÀCULS D'ENLLUMENAT
- PRESERVACIÓ D'ELEMENTS DE SENYALITZACIÓ VERTICAL

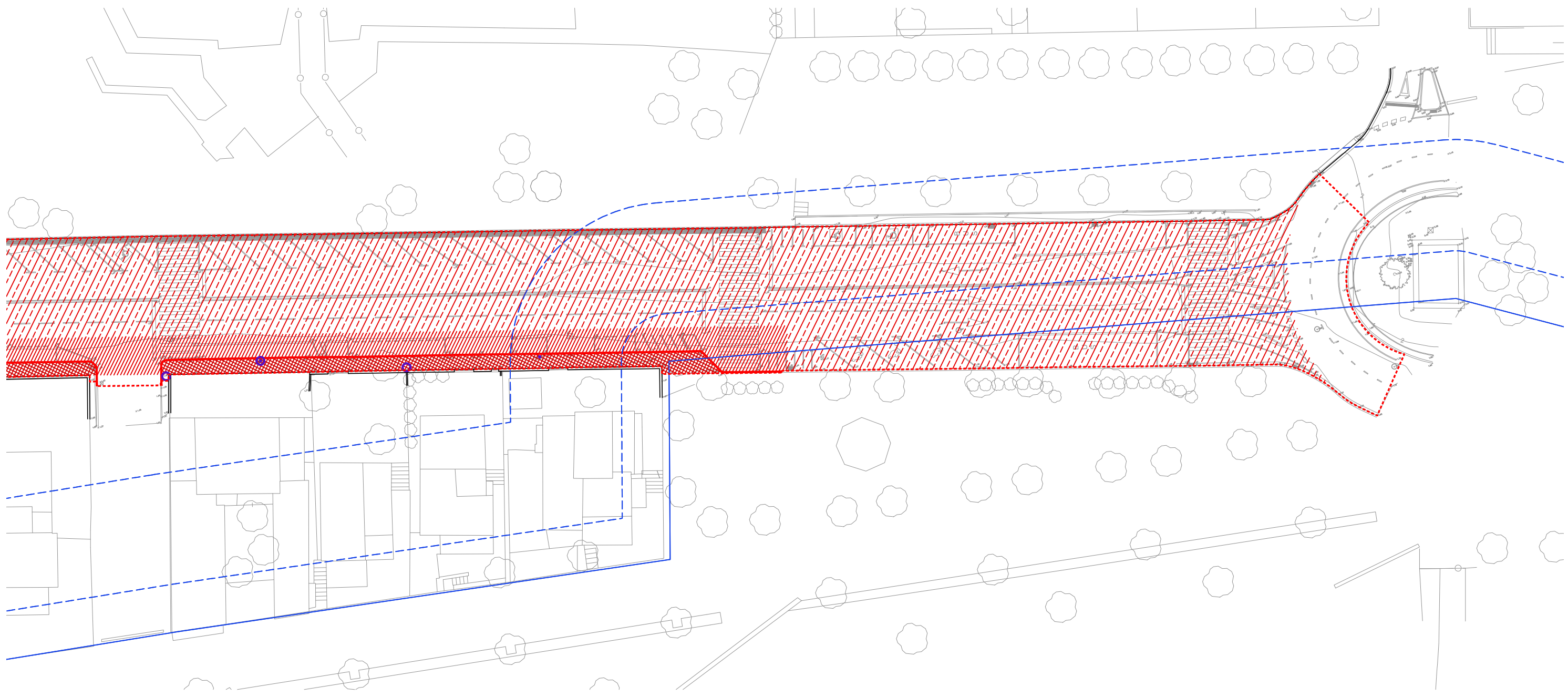


Municipi	Roses	Projecte de reforma de l'accés al municipi per l'avinguda de Rhode, en el tram comprès entre la rotonda de la carretera de l'Estació de Vilajuïga, a l'alçada del càmping Joncar Mar i la de l'oficina de Turisme, a l'alçada del carrer de Madrid	Escala gràfica e:1/500	Agost 2021	<b>3.2.3</b>	PLANTA ENDERROCS	(A3)
Comarca	Alt Empordà	Av de Rhode		2027		Ajuntament de Roses	AUTOR: NABLBCN STUDIO SCP
Província	Girona						Marina Cervera Josep Mercadé



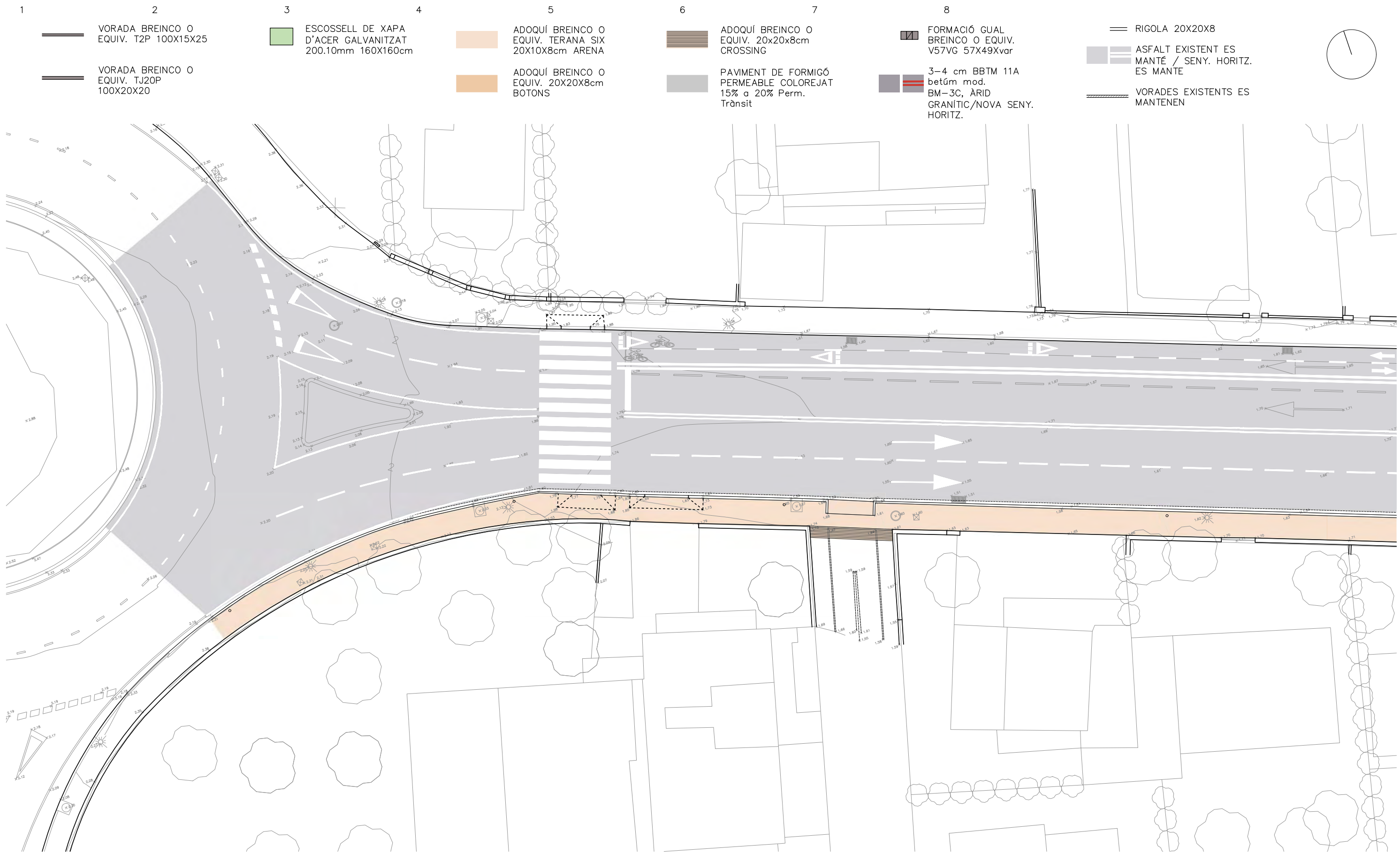
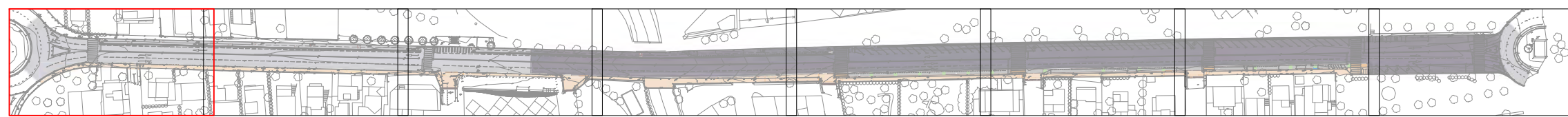


- DEMOLICIÓ DE PAVIMENT DE MESLA BITUMINOSA
- DEMOLICIÓ DE VORADA AMB O SENSE RIGOLA
- FRESATGE MECÀNIC DE PAVIMENTS ASFÀLTICS
- DEMOLICIÓ DE PAVIMENT DE PECES
- DESMUNTATGE D'ELEMENTS DEMOLICIÓ DE COLUMNES/VÀCULS D'ENLLUMENAT
- PRESERVACIÓ D'ELEMENTS DE SENYALITZACIÓ VERTICAL



Municipi	Roses	Projecte de reforma de l'accés al municipi per l'avinguda de Rhode, en el tram comprès entre la rotonda de la carretera de l'Estació de Vilajuïga, a l'alçada del càmping Joncar Mar i la de l'Oficina de Turisme, a l'alçada del carrer de Madrid	Escala gràfica	e:1/500	Agost 2021	<b>3.2.4</b>	PLANTA ENDERROCS	(A3)
Comarca	Alt Empordà				2027			
Província	Girona	Av de Rhode				Ajuntament de Roses	AUTOR: NABLBCN STUDIO SCP	Marina Cervera Josep Mercadé

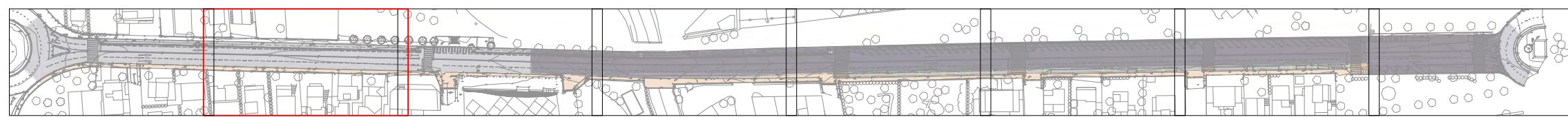




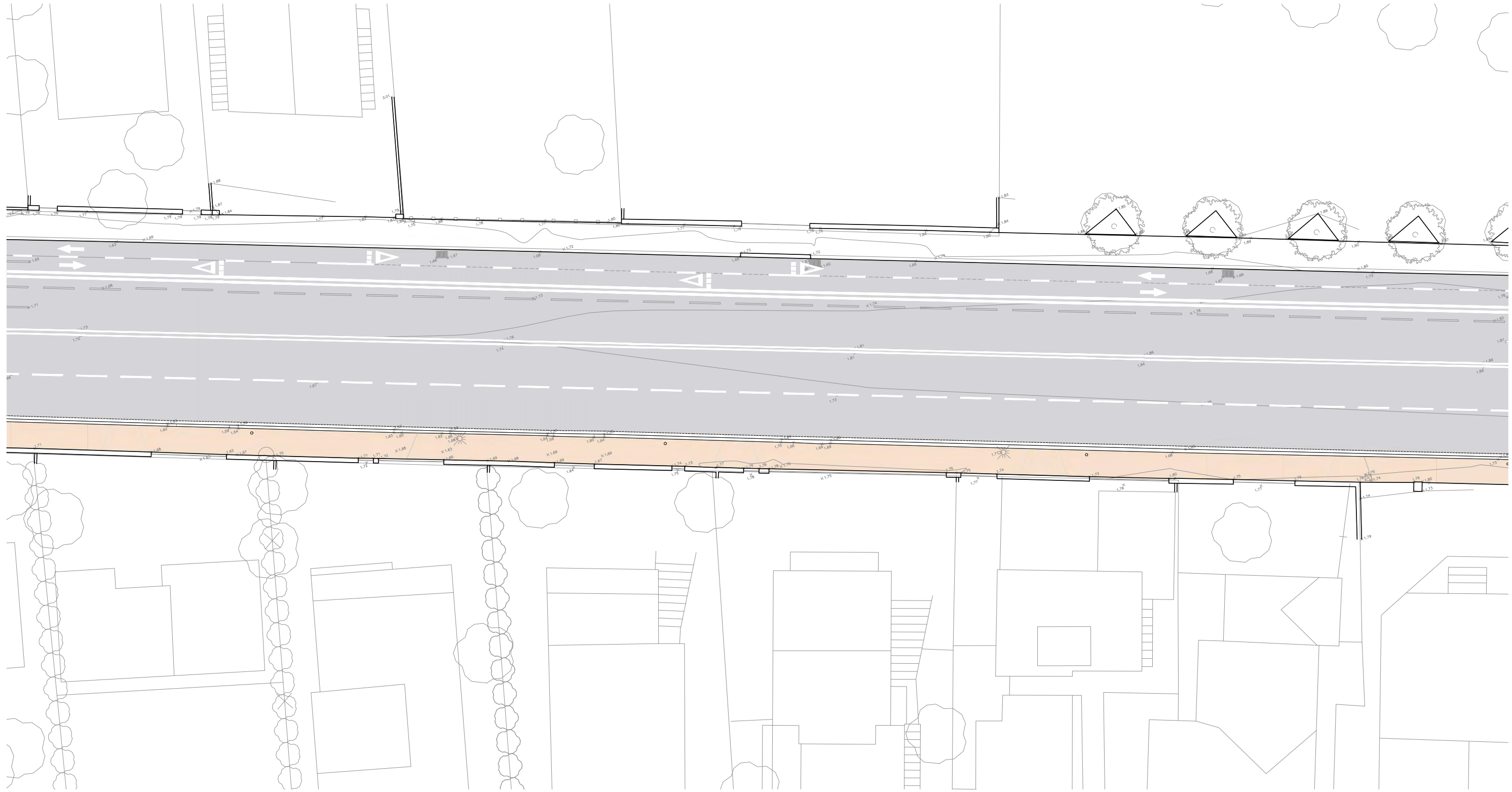
- VORADA BREINCO O EQUIV. T2P 100X15X25
- VORADA BREINCO O EQUIV. TJ20P 100X20X20
- ESCOSSELL DE XAPA D'ACER GALVANITZAT 200.10mm 160X160cm
- ADOQUÍ BREINCO O EQUIV. TERANA SIX 20X10X8cm ARENA
- ADOQUÍ BREINCO O EQUIV. 20X20X8cm BOTONS
- ADOQUÍ BREINCO O EQUIV. 20x20x8cm CROSSING
- PAVIMENT DE FORMIGÓ PERMEABLE COLOREJAT 15% a 20% Perm. Trànsit
- FORMACIÓ GUAL BREINCO O EQUIV. V57VG 57X49Xvar
- 3-4 cm BBTM 11A betúm mod. GRANÍTIC/NOVA SENY. HORIZ.
- RIGOLA 20X20X8
- ASFALT EXISTENT ES MANTÉ / SENY. HORIZ. ES MANTE
- VORADES EXISTENTS ES MANTENEN

Municipi	Roses	Projecte de reforma de l'accés al municipi per l'avinguda de Rhode, en el tram comprès entre la rotonda de la carretera de l'Estació de Vilajuïga, a l'alçada del càmping Joncar Mar i la de l'oficina de Turisme, a l'alçada del carrer de Madrid	Escala gràfica e:1/250	Agost 2021	<b>4.3.1</b>	PLANTA GEOMÈTRICA I PAVIMENTACIÓ	(A3)
Comarca	Alt Empordà		0 2.50 5 10m	2027		Ajuntament de Roses	AUTOR: NABLBCN STUDIO SCP Marina Cervera Josep Mercadé
Província	Girona	Av de Rhode					

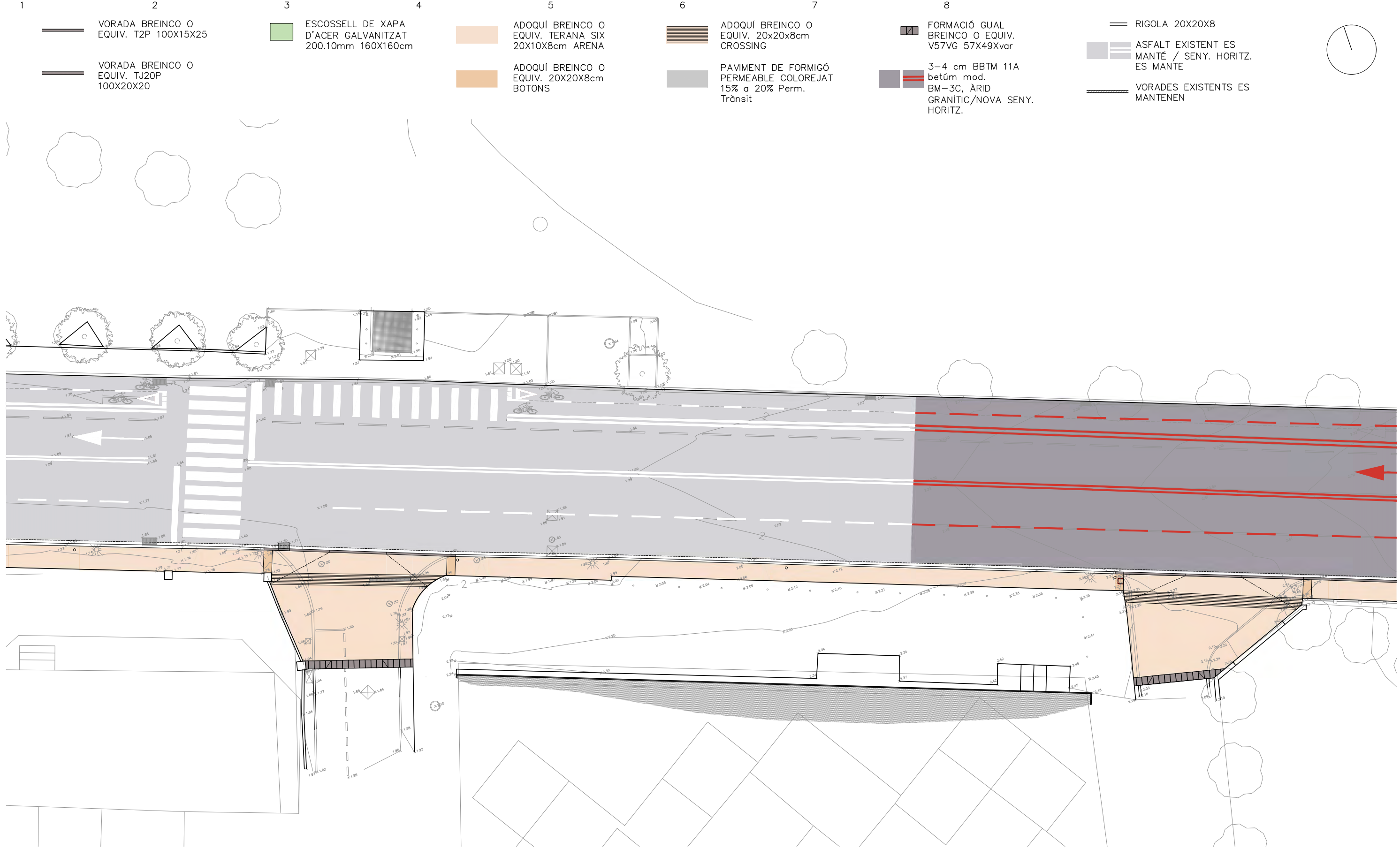
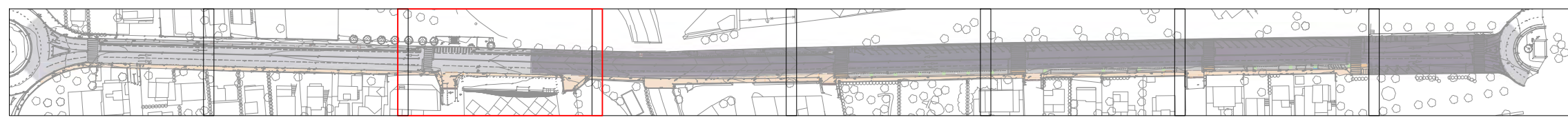




- |   |   |   |   |   |   |   |   |
|---|---|---|---|---|---|---|---|
| 1 | 2 | 3 | 4 | 5 | 6 | 7 | 8 |
|   |   |   |   |   |   |   |   |
|   |   |   |   |   |   |   |   |
|   |   |   |   |   |   |   |   |

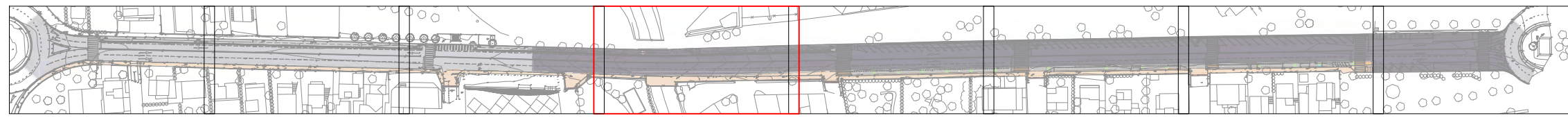




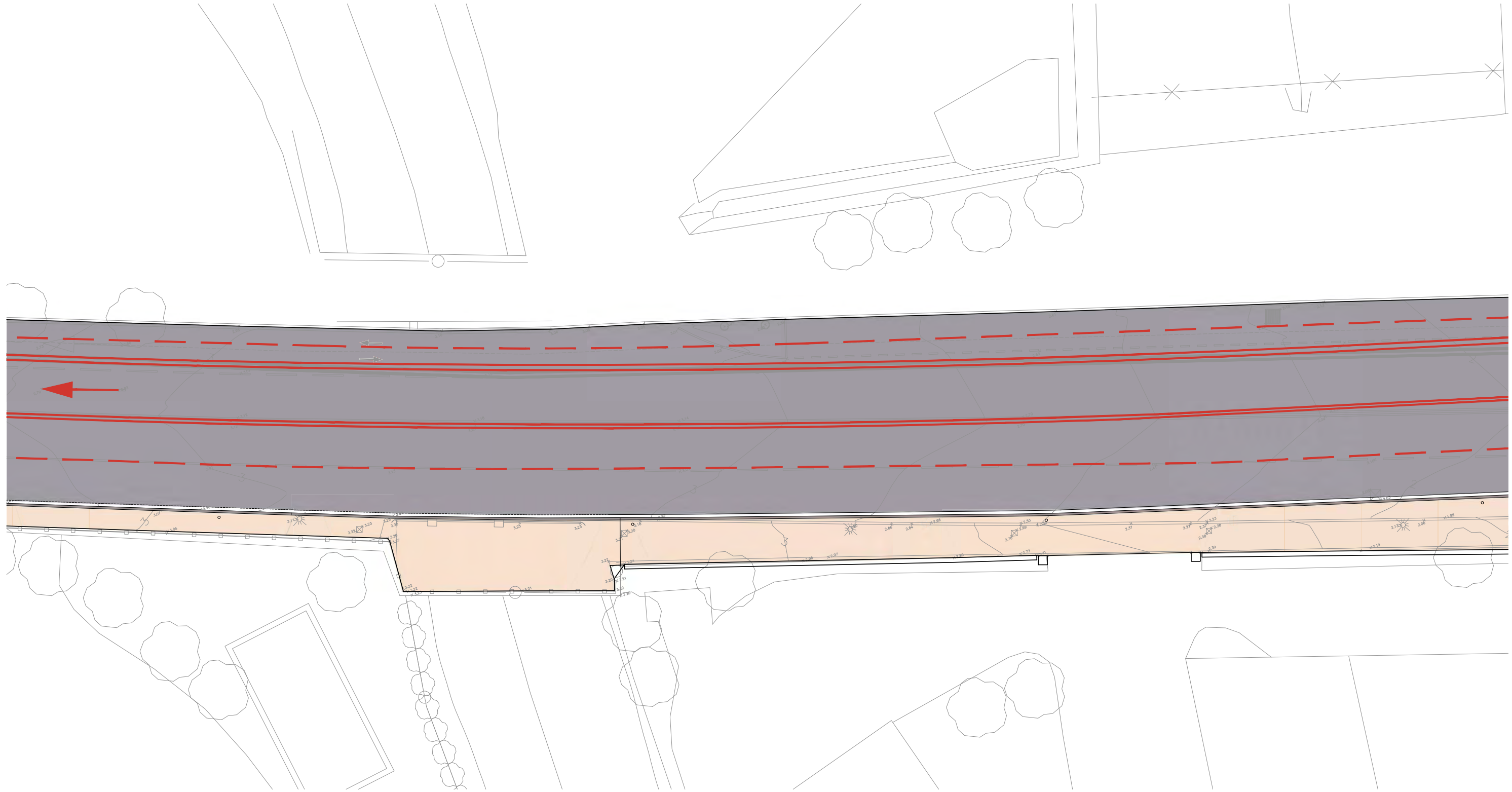


Municipi	Roses	Projecte de reforma de l'accés al municipi per l'avinguda de Rhode, en el tram comprès entre la rotonda de la carretera de l'Estació de Vilajuïga, a l'alçada del càmping Joncar Mar i la de l'oficina de Turisme, a l'alçada del carrer de Madrid	Escala gràfica e:1/250 0 2.50 5 10m	Agost 2021	4.3.3	PLANTA GEOMÈTRICA I PAVIMENTACIÓ	Ajuntament de Roses	AUTOR: NABLBCN STUDIO SCP	(A3)
Comarca	Alt Empordà								
Província	Girona								



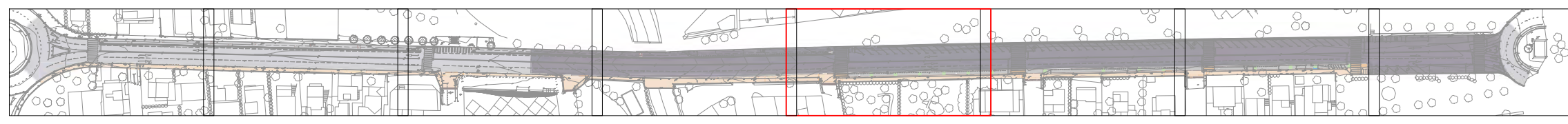


- 1 VORADA BREINCO O EQUIV. T2P 100X15X25
  - 2 ESCOSSELL DE XAPA D'ACER GALVANITZAT 200.10mm 160X160cm
  - 3 ADOQUÍ BREINCO O EQUIV. TERANA SIX 20X10X8cm ARENA
  - 4 ADOQUÍ BREINCO O EQUIV. 20X20X8cm BOTONS
  - 5 ADOQUÍ BREINCO O EQUIV. 20x20x8cm CROSSING
  - 6 PAVIMENT DE FORMIGÓ PERMEABLE COLOREJAT 15% a 20% Perm. Trànsit
  - 7 FORMACIÓ GUAL BREINCO O EQUIV. V57VG 57X49Xvar
  - 8 3-4 cm BBTM 11A betúm mod. GRANÍTIC/NOVA SENY. HORITZ.
- RIGOLA 20X20X8
  - ASFALT EXISTENT ES MANTÉ / SENY. HORITZ. ES MANTE
  - VORADES EXISTENTS ES MANTENEN

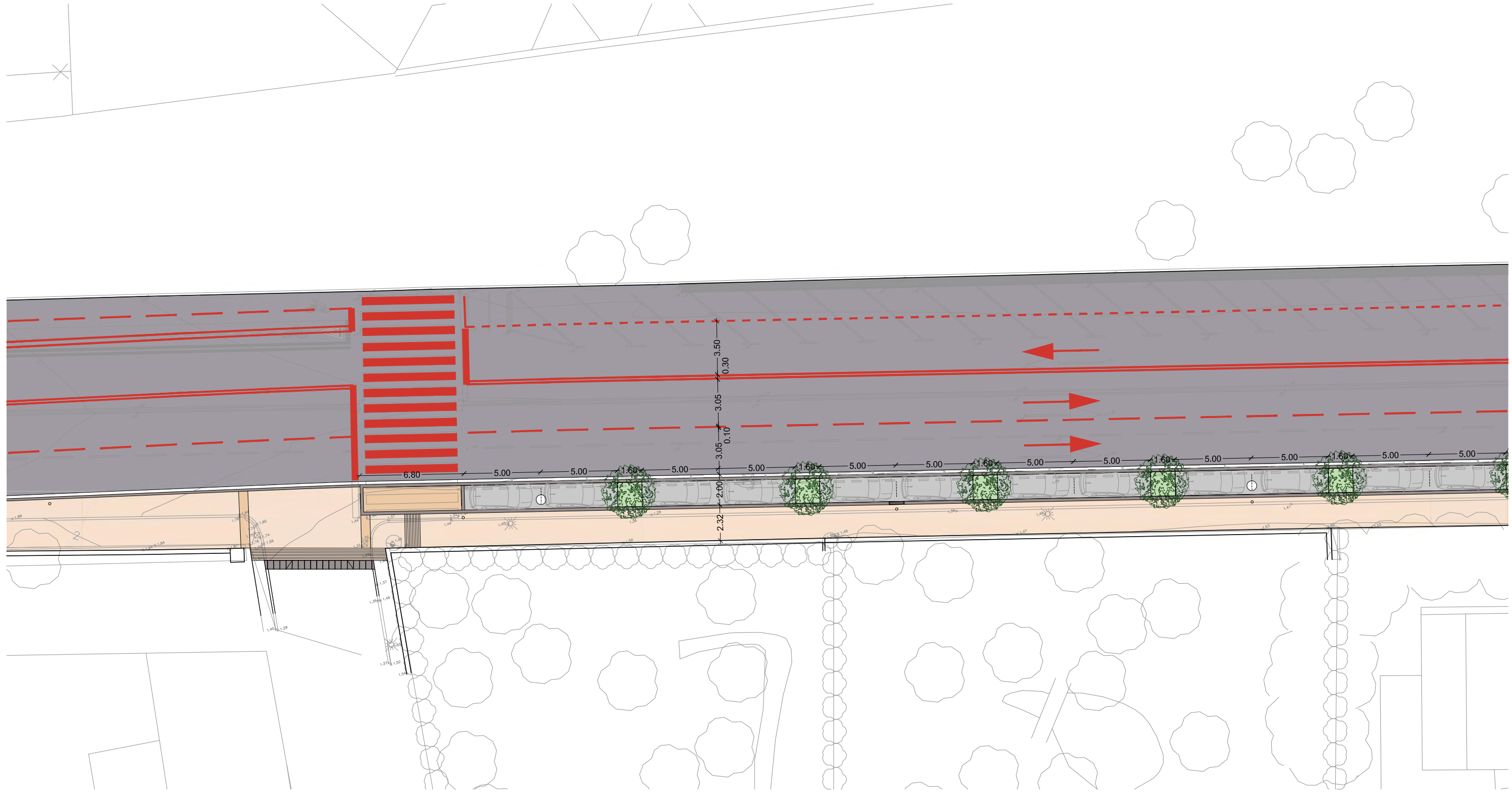


Municipi	Roses	Projecte de reforma de l'accés al municipi per l'avinguda de Rhode, en el tram comprès entre la rotonda de la carretera de l'Estació de Vilajuïga, a l'alçada del càmping Joncar Mar i la de l'oficina de Turisme, a l'alçada del carrer de Madrid	Escala gràfica e:1/250	Agost 2021	<b>4.3.4</b>	PLANTA GEOMÈTRICA I PAVIMENTACIÓ	(A3)
Comarca	Alt Empordà		0 2.50 5 10m			Ajuntament de Roses	AUTOR: NABLBCN STUDIO SCP
Província	Girona	Av de Rhode		2027			Marina Cervera Josep Mercadé



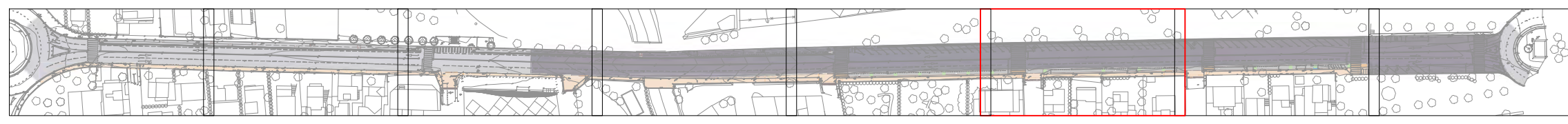


- |   |   |   |   |   |   |   |   |  |  |  |  |
|---|---|---|---|---|---|---|---|--|--|--|--|
| 1 | 2 | 3 | 4 | 5 | 6 | 7 | 8 |  |  |  |  |
|   |   |   |   |   |   |   |   |  |  |  |  |

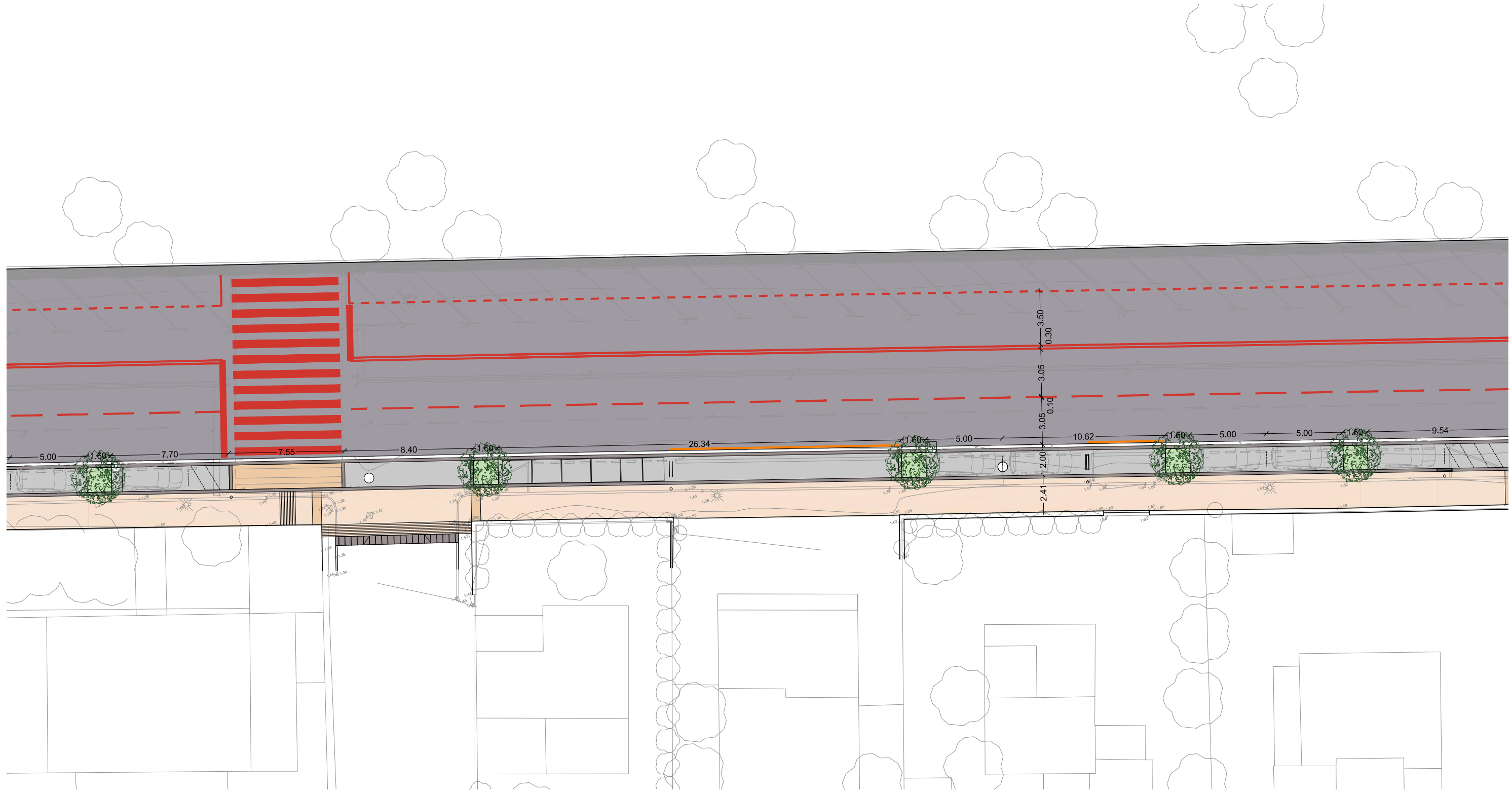
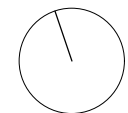


Municipi	Roses	Projecte de reforma de l'accés al municipi per l'avinguda de Rhode, en el tram comprès entre la rotonda de la carretera de l'Estació de Vilajuïga, a l'alçada del càmping Joncar Mar i la de l'oficina de Turisme, a l'alçada del carrer de Madrid	Escala gràfica e:1/250	Agost 2021	4.3.5	PLANTA GEOMÈTRICA I PAVIMENTACIÓ	Ajuntament de Roses	AUTOR: NABLBCN STUDIO SCP	(A3)
Comarca	Alt Empordà	Av de Rhode		2027					



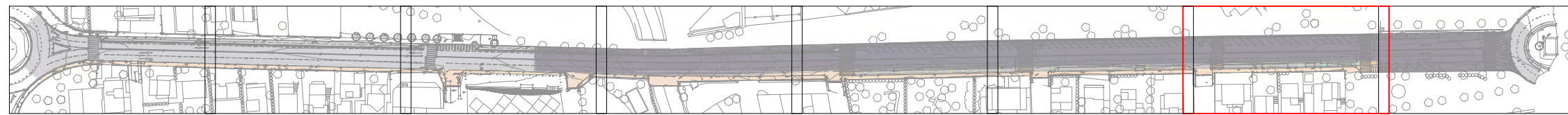


- VORADA BREINCO O EQUIV. T2P 100X15X25
- VORADA BREINCO O EQUIV. Tj20P 100X20X20
- ESCOSSELL DE XAPA D'ACER GALVANITZAT 200.10mm 160X160cm
- ADOQUÍ BREINCO O EQUIV. TERANA SIX 20X10X8cm ARENA
- ADOQUÍ BREINCO O EQUIV. 20X20X8cm BOTONS
- ADOQUÍ BREINCO O EQUIV. 20x20x8cm CROSSING
- PAVIMENT DE FORMIGÓ PERMEABLE COLOREJAT 15% a 20% Perm. Trànsit
- FORMACIÓ GUAL BREINCO O EQUIV. V57VG 57X49Xvar
- 3-4 cm BBTM 11A betúm mod. BM-3C, ÀRID GRANÍTIC/NOVA SENY. HORITZ.
- RIGOLA 20X20X8
- ASFALT EXISTENT ES MANTÉ / SENY. HORITZ. ES MANTE
- VORADES EXISTENTS ES MANTENEN

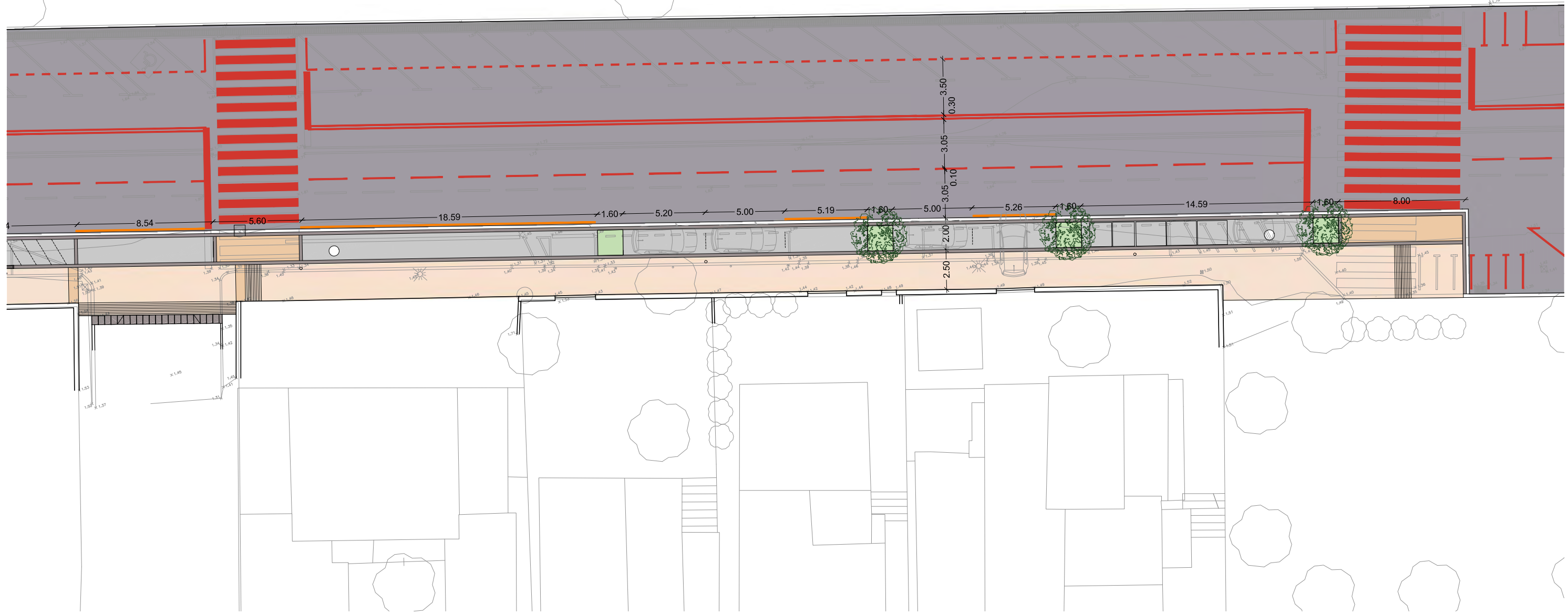


Municipi	Roses	Projecte de reforma de l'accés al municipi per l'avinguda de Rhode, en el tram comprès entre la rotonda de la carretera de l'Estació de Vilajuïga, a l'alçada del campió Joncar Mar i la de l'oficina de Turisme, a l'alçada del carrer de Madrid	Escala gràfica	e:1/250	Agost 2021	<b>4.3.6</b>	PLANTA GEOMÈTRICA I PAVIMENTACIÓ	(A3)
Comarca	Alt Empordà	Av de Rhode			2027		Ajuntament de Roses	AUTOR: NABLBCN STUDIO SCP Marina Cervera Josep Mercadé



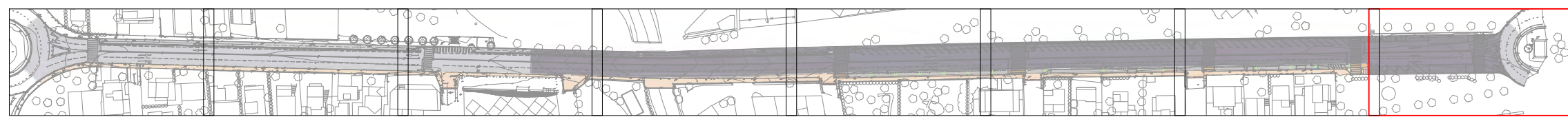


<p>1 ——— VORADA BREINCO O EQUIV. T2P 100X15X25</p> <p>2 ——— VORADA BREINCO O EQUIV. TJ20P 100X20X20</p>	<p>3 ESCOSSELL DE XAPA D'ACER GALVANITZAT 200.10mm 160X160cm</p>	<p>4 ADOQUÍ BREINCO O EQUIV. TERANA SIX 20X10X8cm ARENA</p> <p>5 ADOQUÍ BREINCO O EQUIV. 20X20X8cm BOTONS</p>	<p>6 ADOQUÍ BREINCO O EQUIV. 20x20x8cm CROSSING</p> <p>PAVIMENT DE FORMIGÓ PERMEABLE COLOREJAT 15% a 20% Perm. Trànsit</p>	<p>7 FORMACIÓ GUAL BREINCO O EQUIV. V57VG 57X49Xvar</p> <p>3-4 cm BBTM 11A betúm mod. GRANÍTIC/NOVA SENY. HORIZ.</p>	<p>8 RIGOLA 20X20X8</p> <p>ASFALT EXISTENT ES MANTÉ / SENY. HORIZ. ES MANTE</p> <p>VORADES EXISTENTS ES MANTENEN</p>
---	--	---	--	--	--

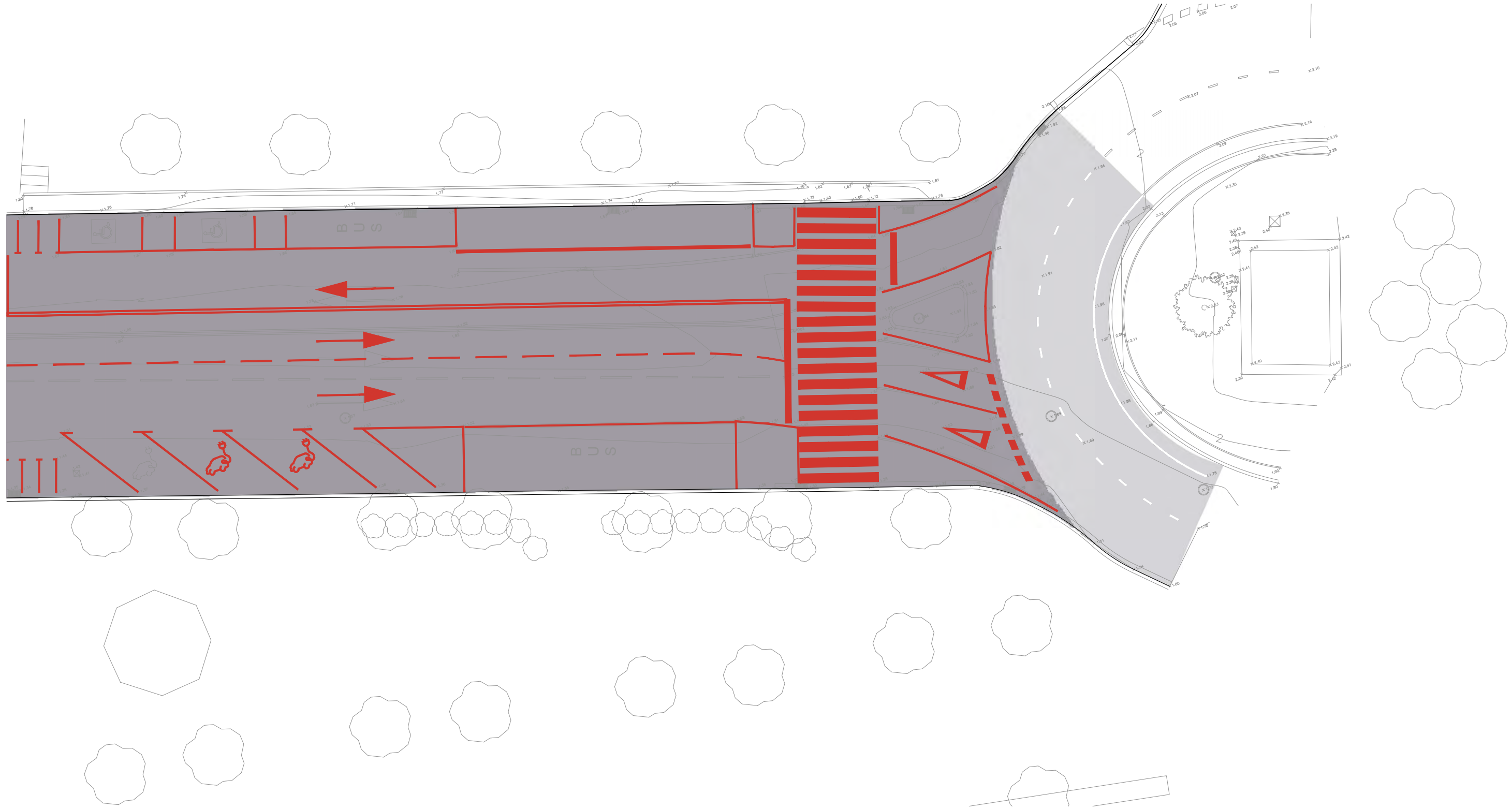


Municipi	Roses	Projecte de reforma de l'accés al municipi per l'avinguda de Rhode, en el tram comprès entre la rotonda de la carretera de l'Estació de Vilajuïga, a l'alçada del càmping Joncar Mar i la de l'oficina de Turisme, a l'alçada del carrer de Madrid	Escala gràfica	e:1/250	Agost 2021	4.3.7	PLANTA GEOMÈTRICA I PAVIMENTACIÓ	Ajuntament de Roses	AUTOR: NABLBCN STUDIO SCP	(A3)
Comarca	Alt Empordà		0 2.50 5 10m	2027	Marina Cervera					
Província	Girona		Av de Rhode		Josep Mercadé					



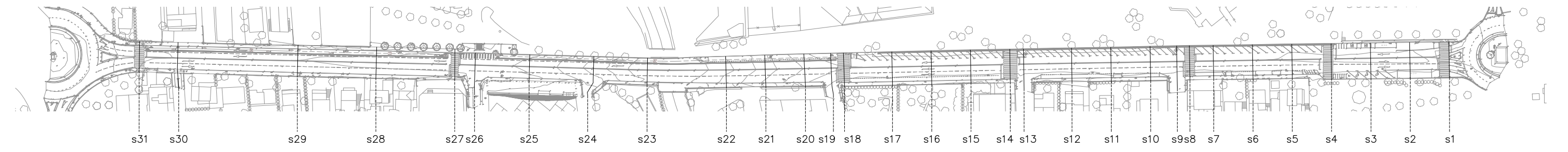


- 1 VORADA BREINCO O EQUIV. T2P 100X15X25
- 2 ESCOSSELL DE XAPA D'ACER GALVANITZAT 200.10mm 160X160cm
- 3 ADOQUÍ BREINCO O EQUIV. TERANA SIX 20X10X8cm ARENA
- 4 ADOQUÍ BREINCO O EQUIV. 20X20X8cm BOTONS
- 5 ADOQUÍ BREINCO O EQUIV. 20x20x8cm CROSSING
- 6 PAVIMENT DE FORMIGÓ PERMEABLE COLOREJAT 15% a 20% Perm. Trànsit
- 7 FORMACIÓ GUAL BREINCO O EQUIV. V57VG 57X49Xvar
- 8 3-4 cm BBTM 11A betúm mod. GRANÍTIC/NOVA SENY. HORIZ.
- RIGOLA 20X20X8
- ASFALT EXISTENT ES MANTÉ / SENY. HORIZ. ES MANTE
- VORADES EXISTENTS ES MANTENEN



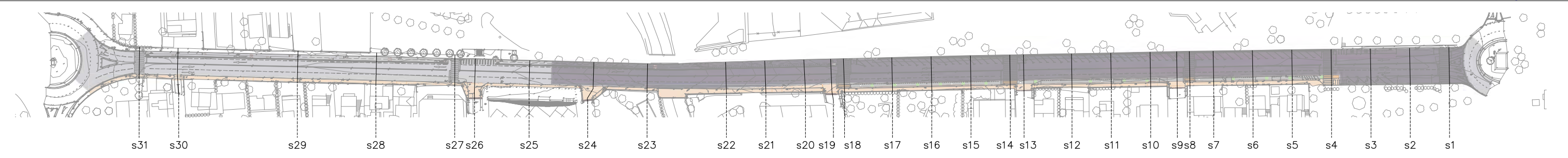
Municipi	Roses	Projecte de reforma de l'accés al municipi per l'avinguda de Rhode, en el tram comprès entre la rotonda de la carretera de l'Estació de Vilajuïga, a l'alçada del càmping Joncar Mar i la de l'oficina de Turisme, a l'alçada del carrer de Madrid	Escala gràfica e:1/250	Agost 2021	<b>4.3.8</b>	PLANTA GEOMÈTRICA I PAVIMENTACIÓ	(A3)
Comarca	Alt Empordà		0 2.50 5 10m	2027		Ajuntament de Roses	AUTOR: NABLBCN STUDIO SCP Marina Cervera Josep Mercadé
Província	Girona	Av de Rhode					





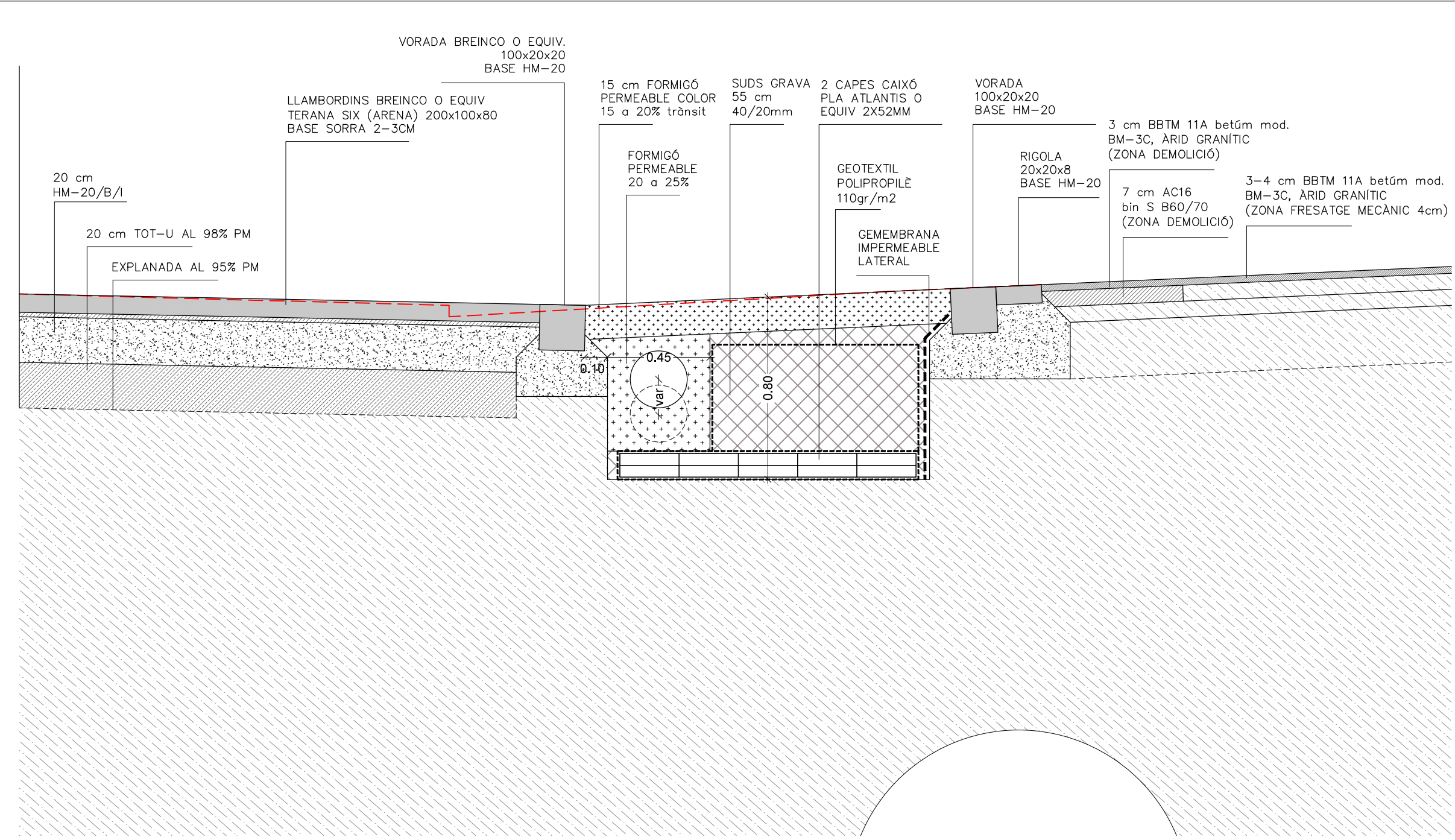
Municipi	Roses	Projecte de reforma de l'accés al municipi per l'avinguda de Rhode, en el tram comprès entre la rotonda de la carretera de l'Estació de Vilajuïga, a l'alçada del càmping Joncar Mar i la de l'Oficina de Turisme, a l'alçada del carrer de Madrid	Escala gràfica	e:1/200	Agost 2021	5.2.1	PERFILS TRANSVERSALS ACTUALS	(A3)	
Comarca	Alt Empordà		0 2 4 8m		2027		Ajuntament de Roses	AUTOR: NABLBCN STUDIO SCP	Marina Cervera Josep Mercadé
Província	Girona		Av de Rhode						



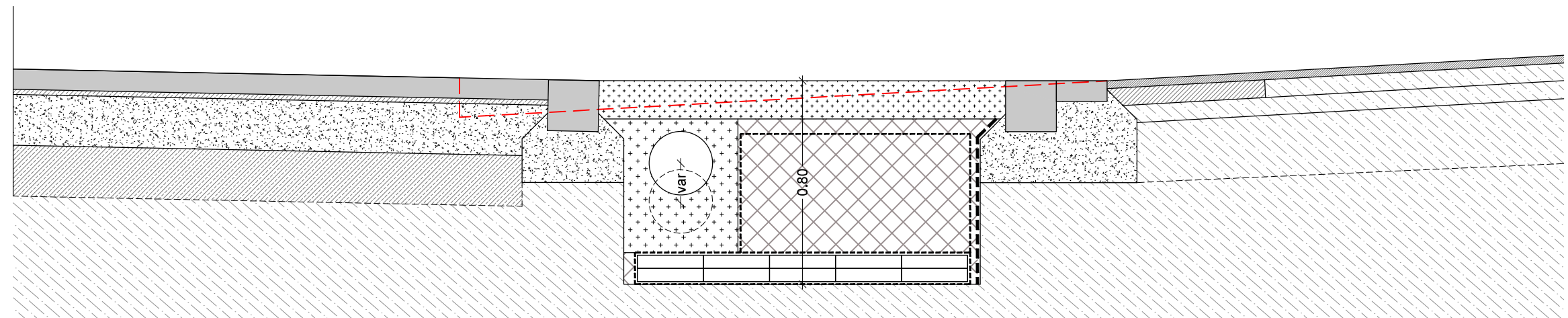


Municipi	Roses	Projecte de reforma de l'accés al municipi per l'avinguda de Rhode, en el tram comprès entre la rotonda de la carretera de l'Estació de Vilajuïga, a l'alçada del càmping Joncar Mar i la de Toficina de Turisme, a l'alçada del carrer de Madrid	Escala gràfica e:1/200 0 2 4 8m	Agost 2021	5.2.2	PERFILS TRANSVERSALS PROPOSATS	Ajuntament de Roses	AUTOR: NABLBCN STUDIO SCP	Marina Cervera Josep Mercadé	(A3)
Comarca	Alt Empordà			2027						
Província	Girona			Av de Rhode						





SECCIÓ TRANSVERSAL TIPUS – APARCAMENT LINEAL (SECC 5)

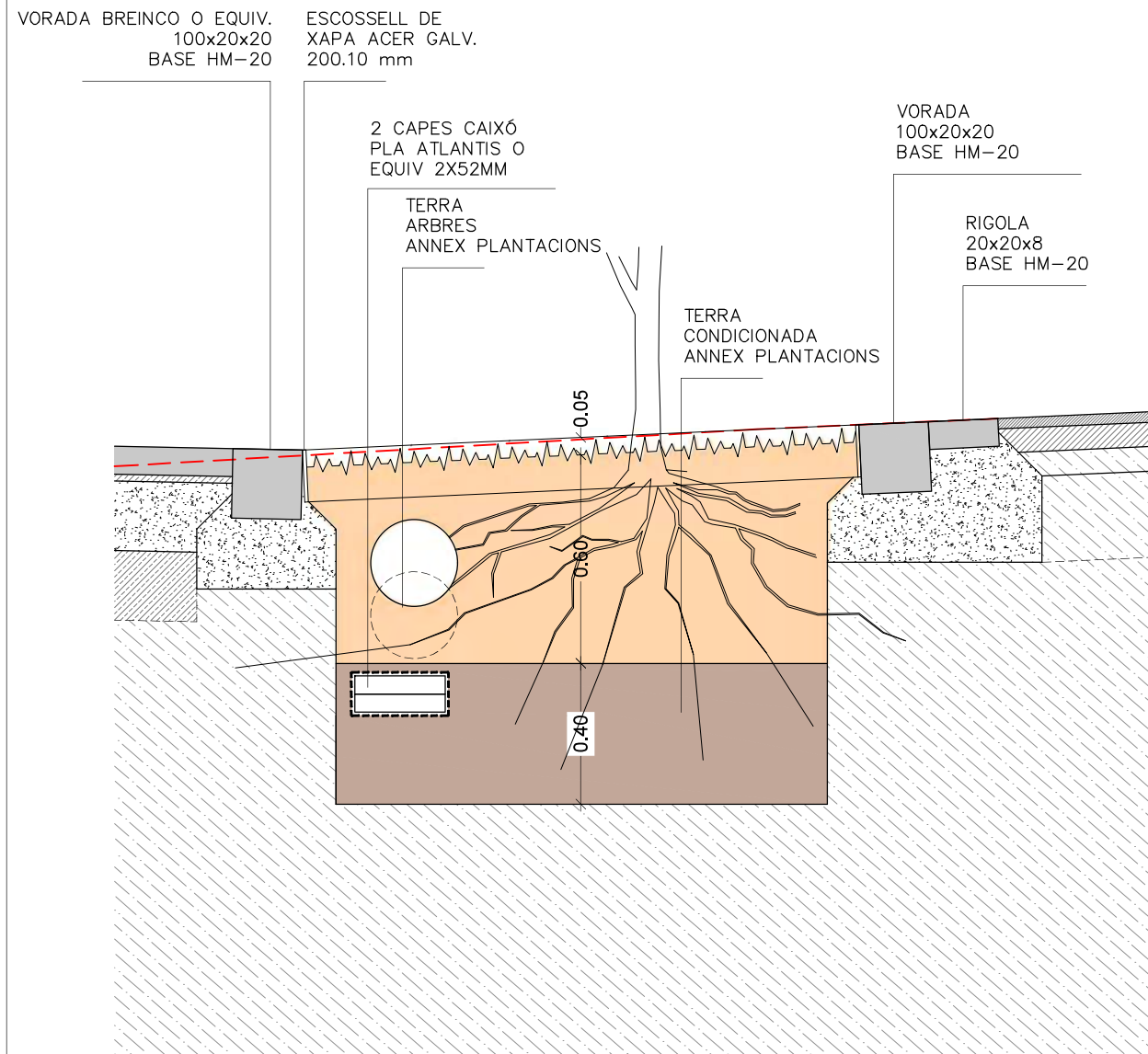


SECCIÓ TRANSVERSAL TIPUS – APARCAMENT LINEAL (SECC 17)

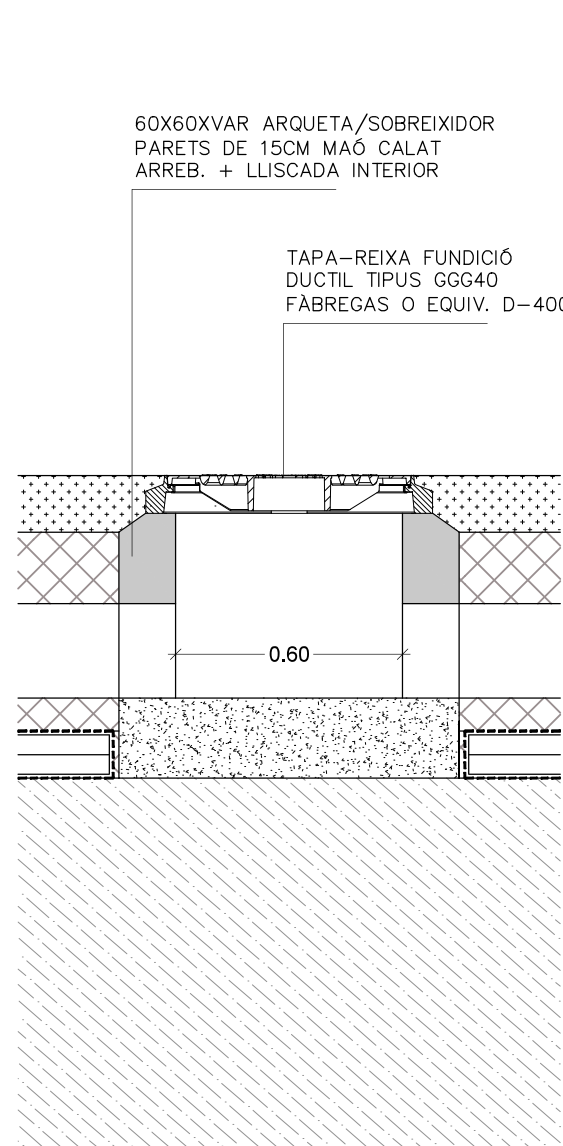
Municipi	Roses	Projecte de reforma de l'accés al municipi per l'avinguda de Rhode, en el tram comprès entre la rotonda de la carretera de l'Estació de Vilajuïga, a l'alçada del càmping Joncar Mar i la de l'oficina de Turisme, a l'alçada del carrer de Madrid	Escala gràfica e:1/20	Agost 2021	6.3.1	DETALLS PAVIMENTACIÓ I SUDS	AUTOR: NABLBCN STUDIO SCP	Marina Cervera Josep Mercadé
Comarca	Alt Empordà	Av de Rhode	0 0.20 0.40 0.80m	2027				

(A3)

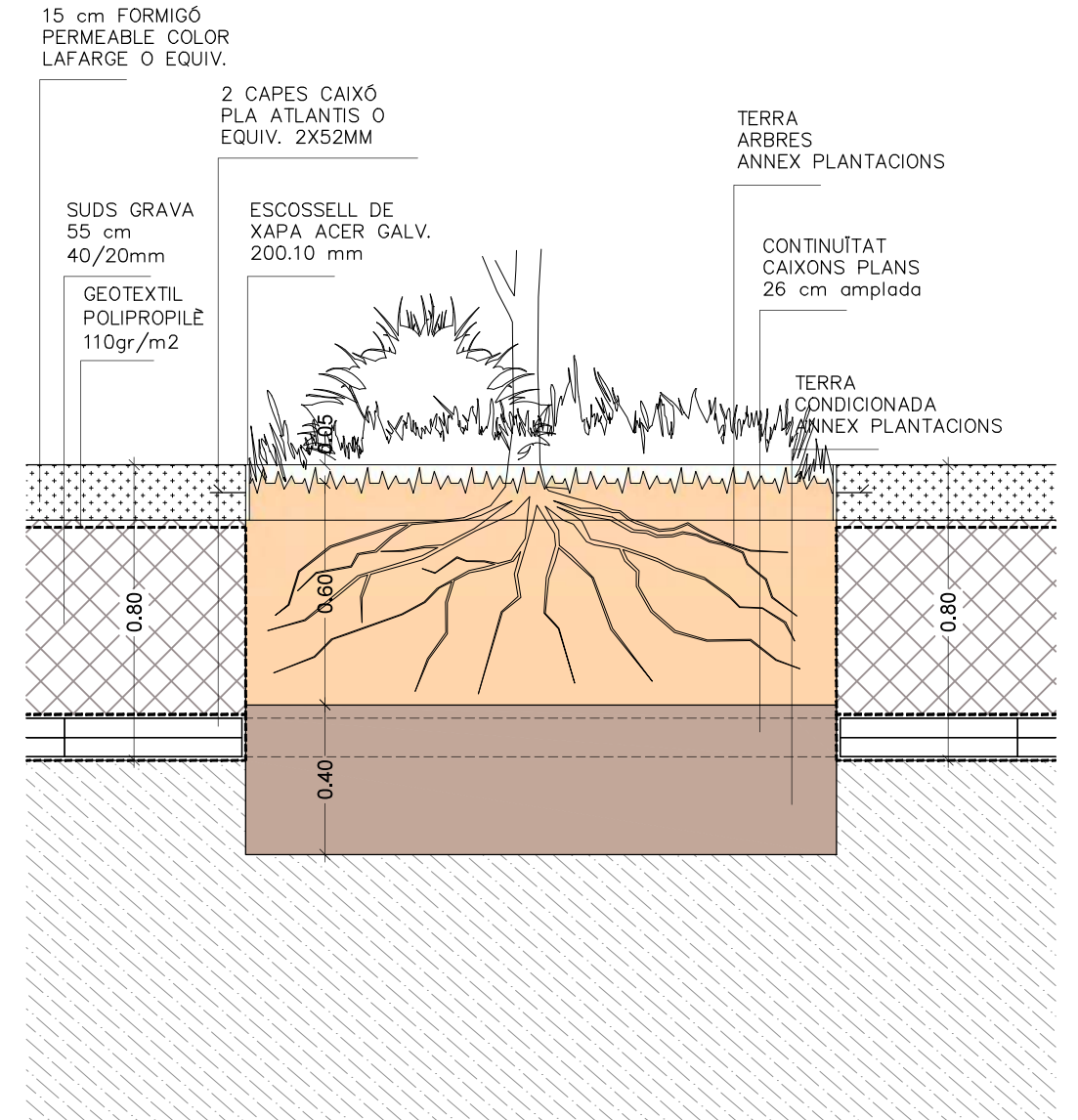




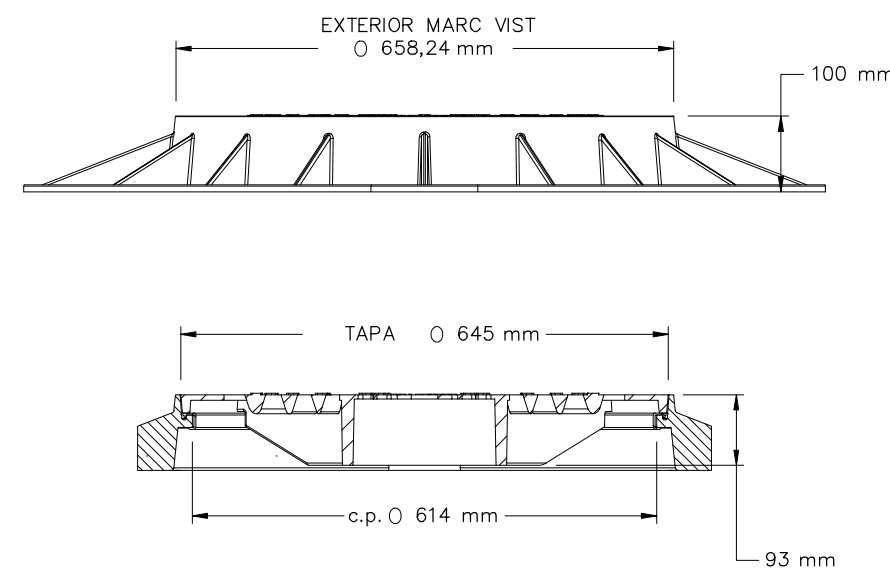
SECCIÓ TRANSVERSAL TIPUS - ESCOSSELL



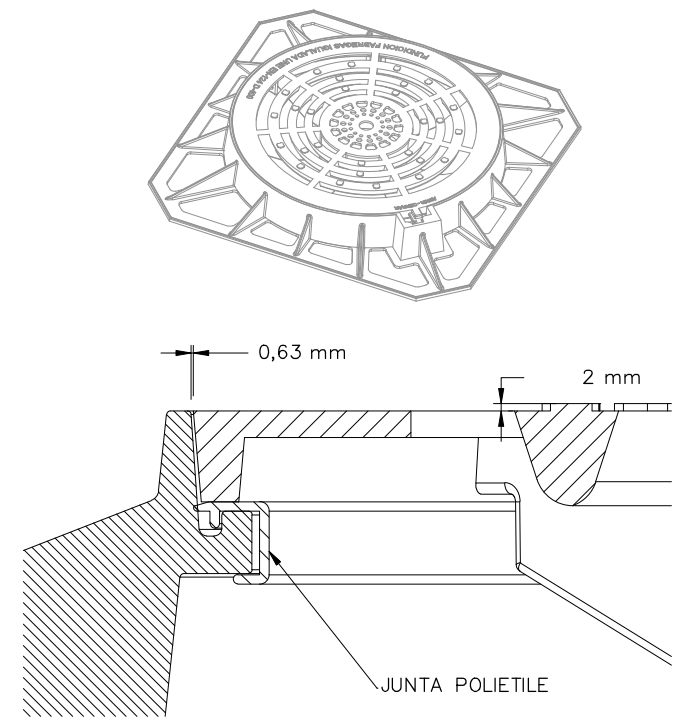
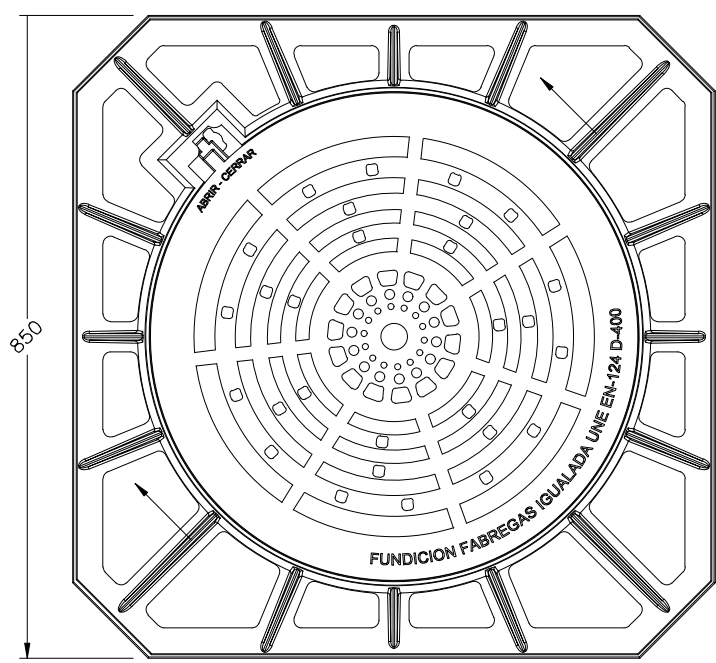
SECCIÓ LONGITUDINAL TIPUS - SOBREEIXIDOR



SECCIÓ LONGITUDINAL TIPUS - ESCOSSELL



TAPA-REIXA FUNDICIÓ D-81 FÀBREGAS O EQUIV. D-400 FUNCION DE SOBREEIXIDOR SUDS



Municipi	Roses	Projecte de reforma de l'accés al municipi per l'avinguda de Rhode, en el tram comprès entre la rotonda de la carretera de l'Estació de Vilajuïga, a l'alçada del càmping Joncar Mar i la de l'oficina de Turisme, a l'alçada del carrer de Madrid	Escala gràfica	e:1/20	Agost 2021	6.3.2	DETALLS PAVIMENTACIÓ I SUDS	AUTOR: NABLBCN STUDIO SCP	(A3)
Comarca	Alt Empordà	Av de Rhode	0 0.20 0.40 0.80m	2027	Ajuntament de Roses				





Municipi	Roses	Projecte de reforma de l'accés al municipi per l'avinguda de Rhode, en el tram comprès entre la rotonda de la carretera de l'Estació de Vilajuïga, a l'alçada del càmping Joncarnar i la de l'oficina de Turisme, a l'alçada del carrer de Madrid
Comarca	Alt Empordà	
Província	Girona	

Escala gràfica	e:1/50

Agost 2021
2027

6.4.1

SECCIÓ TIPUS

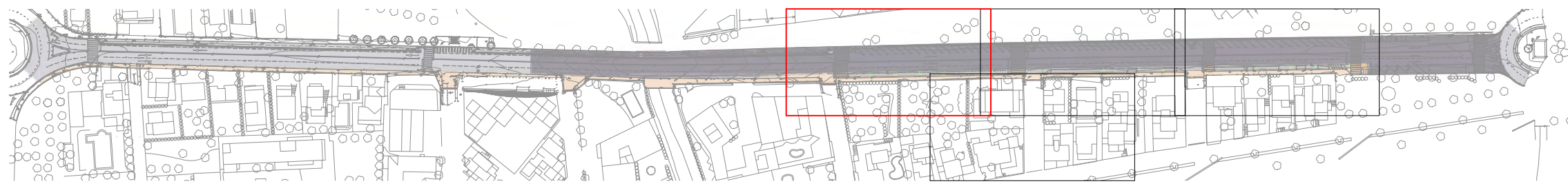
(A3)

Ajuntament de Roses

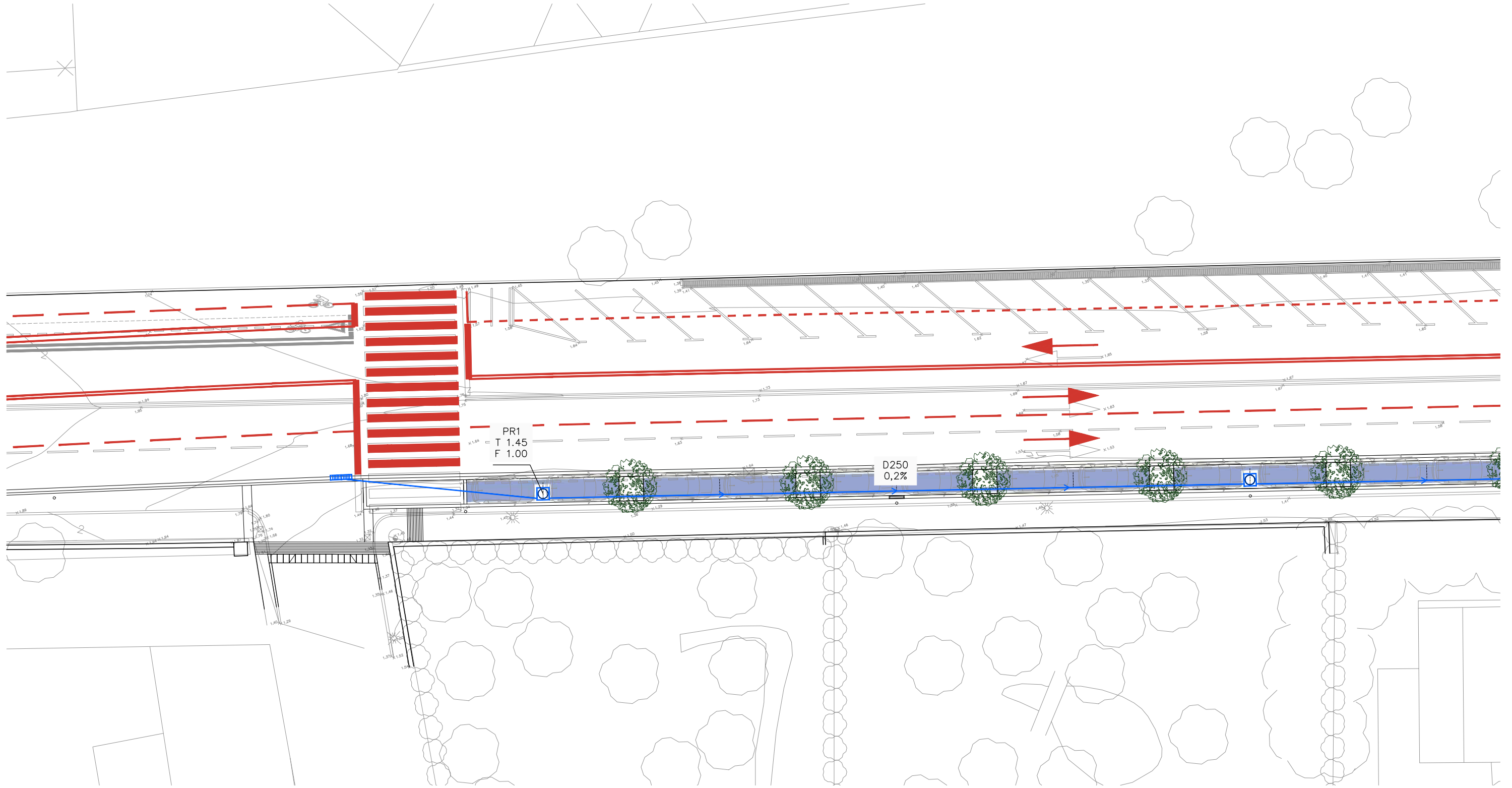
AUTOR: NABLACN STUDIO SCP

Marina Cervera  
Josep Mercadé





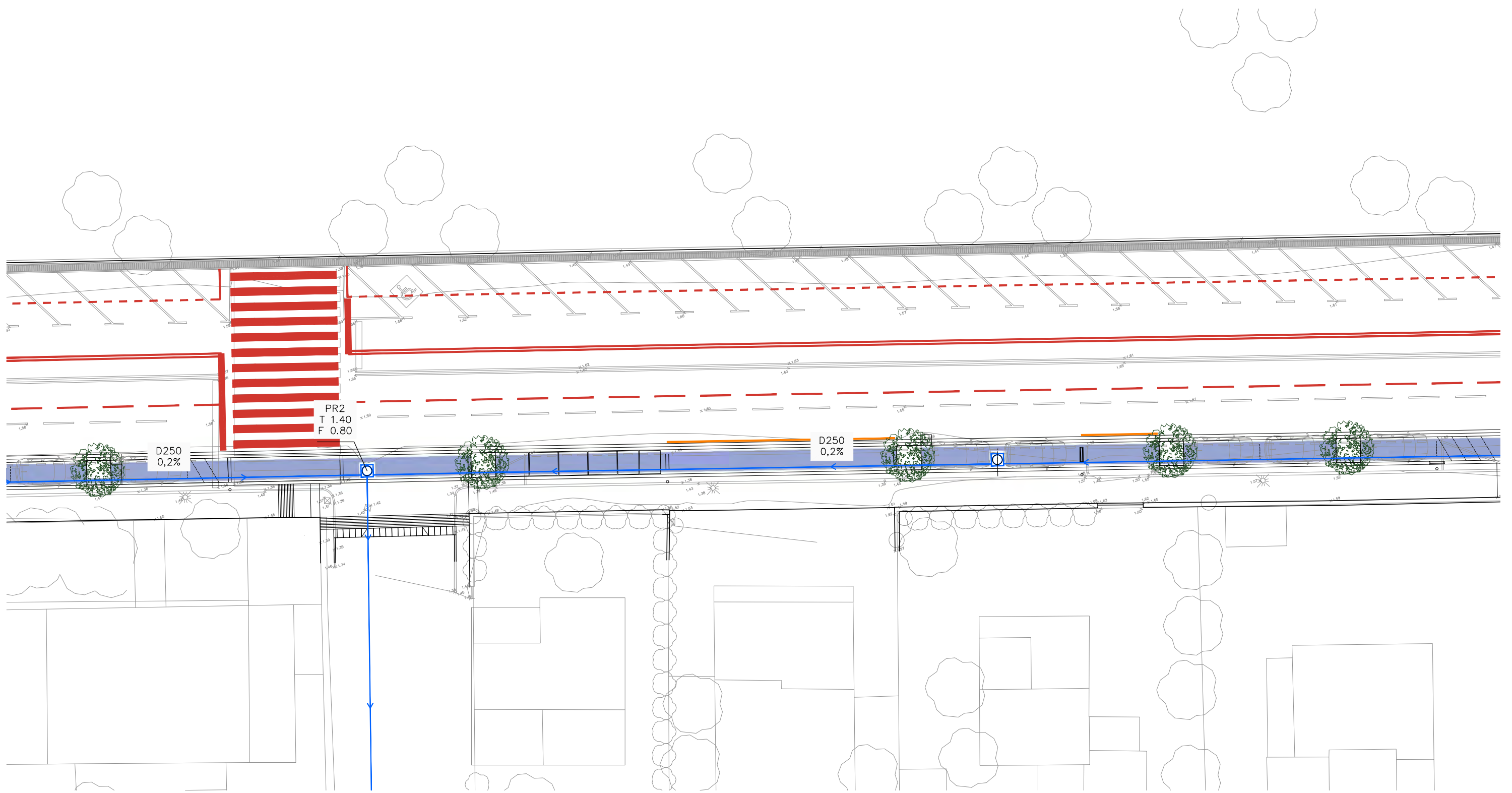
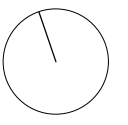
- NOVA XARXA PLUVIAL DE GESTIÓ DELS SOBREEIXIDORS PVC-U
- ARQUETES DE REGISTRE + EMBORNALS SOBREEIXIDORS
- ZONA DE DOBLE CAIXÓ POLIPROPILÈ 52mm PLA TIPUS ATLANTIS O EQUIV.
- EMBORNAL 70X30



Municipi	Roses	Projecte de reforma de l'accés al municipi per l'avinguda de Rhode, en el tram comprès entre la rotonda de la carretera de l'Estació de Vilajuïga, a l'alçada del càmping Joncar Mar i la de l'oficina de Turisme, a l'alçada del carrer de Madrid	Escala gràfica e:1/250	Agost 2021	<b>7.1.1</b>	PLANTA DRENTAGE	(A3)
Comarca	Alt Empordà	Av de Rhode	0    2,50    5    10m	2027		Ajuntament de Roses	AUTOR: NABLBCN STUDIO SCP Marina Cervera Josep Mercadé

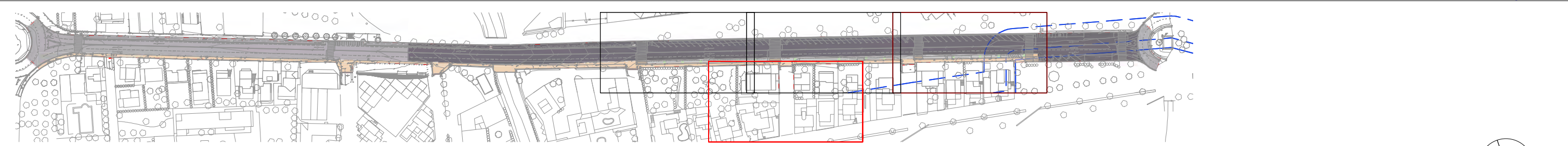


- NOVA XARXA PLUVIAL DE GESTIÓ DELS SOBREEIXIDORS PVC-U
- ARQUETES DE REGISTRE + EMBORNALS SOBREEIXIDORS
- ZONA DE DOBLE CAIXÓ POLIPROPILÈ 52mm PLA TIPUS ATLANTIS O EQUIV.

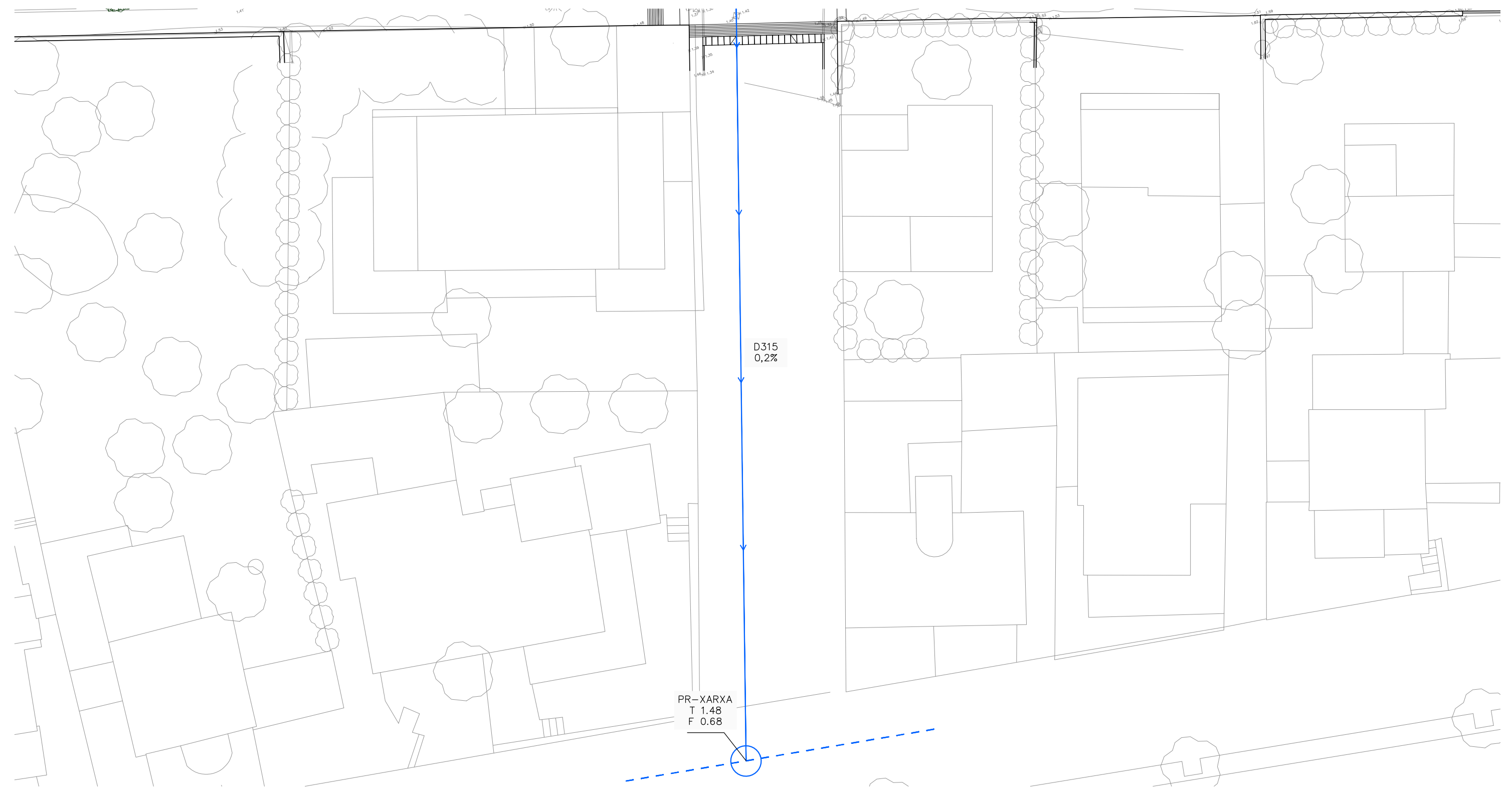
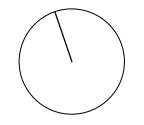


Municipi	Roses	Projecte de reforma de l'accés al municipi per l'avinguda de Rhode, en el tram comprès entre la rotonda de la carretera de l'Estació de Vilajuïga, a l'alçada del campíng Joncar Mar i la de l'oficina de Turisme, a l'alçada del carrer de Madrid	Escala gràfica	e: 1/250	Agost 2021	<b>7.1.2</b>	PLANTA DRENTAGE	(A3)
Comarca	Alt Empordà	Av de Rhode			2027		Ajuntament de Roses	AUTOR: NABLBCN STUDIO SCP
Província	Girona							Marina Cervera Josep Mercadé

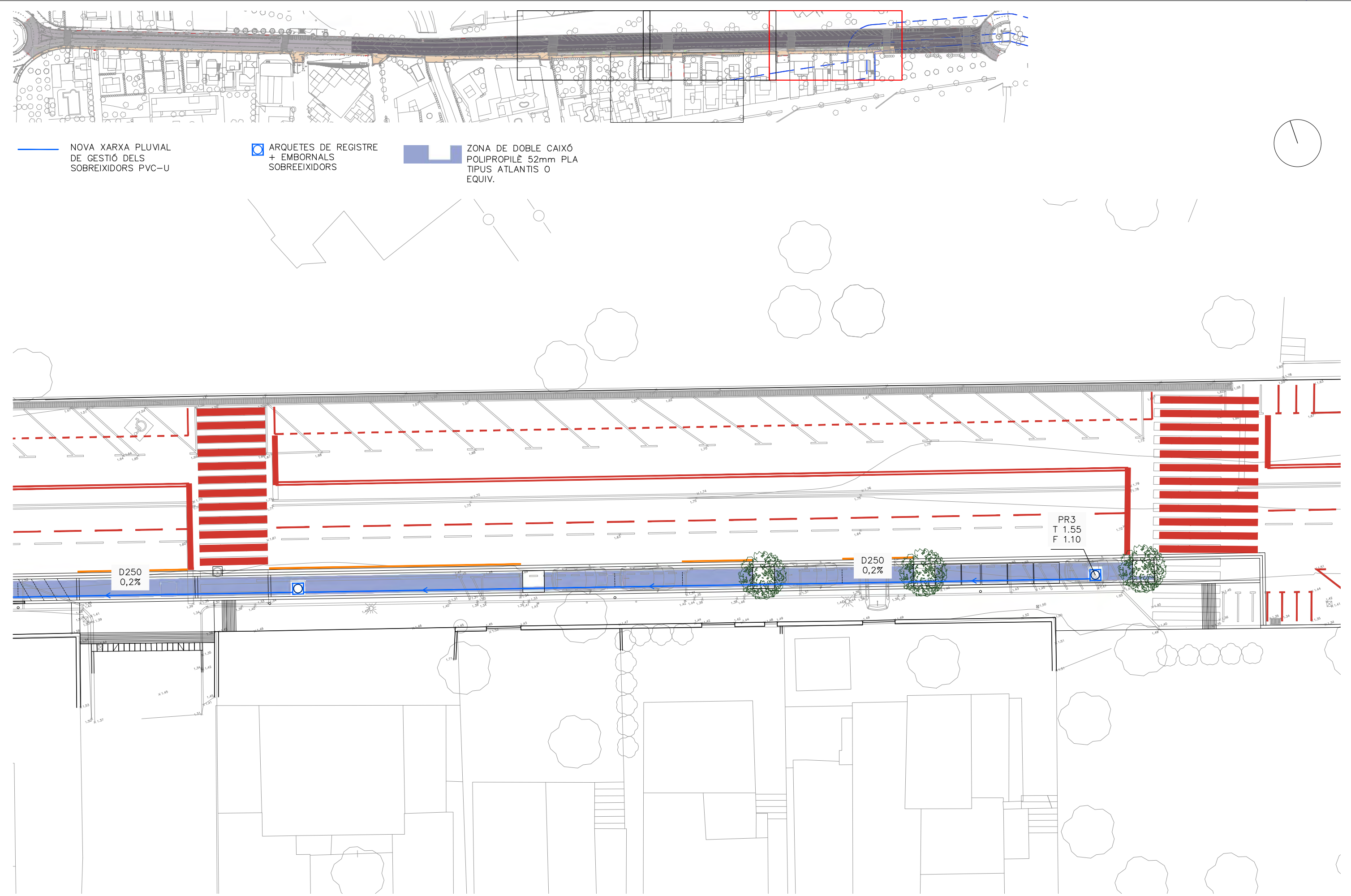




- NOVA XARXA PLUVIAL DE GESTIÓ DELS SOBREEIXIDORS PVC-U
- ARQUETES DE REGISTRE + EMBORNALS SOBREEIXIDORS
- ZONA DE DOBLE CAIXÓ POLIPROPILÈ 52mm PLA TIPUS ATLANTIS O EQUIV.

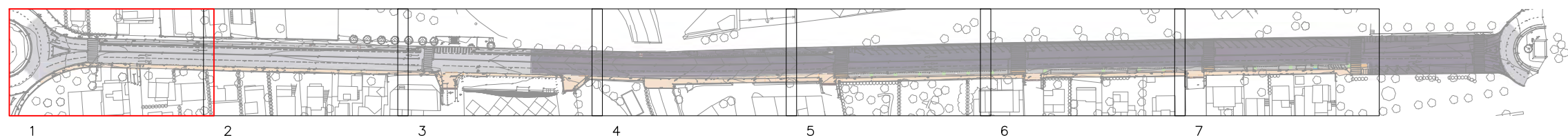


Municipi	Roses	Projecte de reforma de l'accés al municipi per l'avinguda de Rhode, en el tram comprès entre la rotonda de la carretera de l'Estació de Vilajuïga, a l'alçada del campíng Joncar Mar i la de l'oficina de Turisme, a l'alçada del carrer de Madrid	Escala gràfica e:1/250	Agost 2021	<b>7.1.3</b>	PLANTA DRENTAGE	(A3)
Comarca	Alt Empordà		0 2,50 5 10m				
Província	Girona	Av de Rhode		2027		Ajuntament de Roses	AUTOR: NABLBCN STUDIO SCP Marina Cervera Josep Mercadé

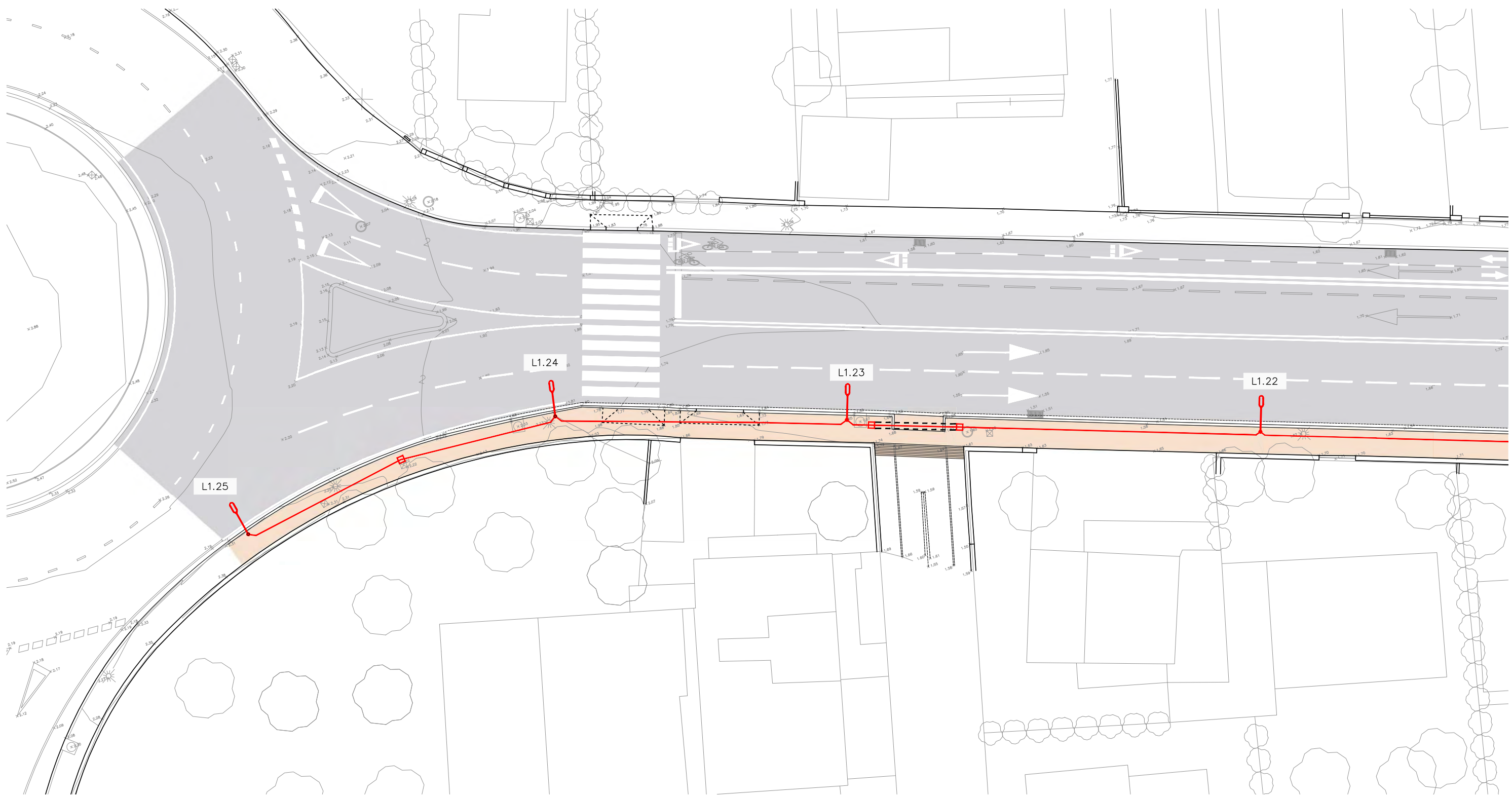


Municipi	Roses	Projecte de reforma de l'accés al municipi per l'avinguda de Rhode, en el tram comprès entre la rotonda de la carretera de l'Estació de Vilajuïga, a l'alçada del càmping Joncar Mar i la de l'oficina de Turisme, a l'alçada del carrer de Madrid	Escala gràfica e:1/250	Agost 2021	7.1.4	PLANTA DRENTAGE	Ajuntament de Roses	AUTOR: NABLBCN STUDIO SCP	(A3)
Comarca	Alt Empordà	Av de Rhode	0 2,50 5 10m	2027					

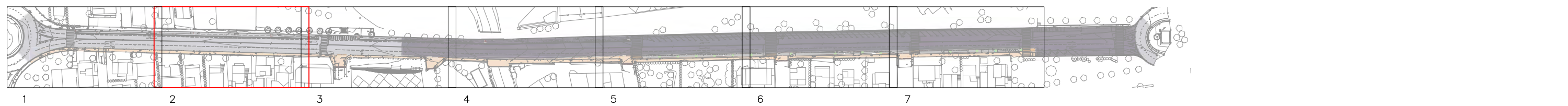




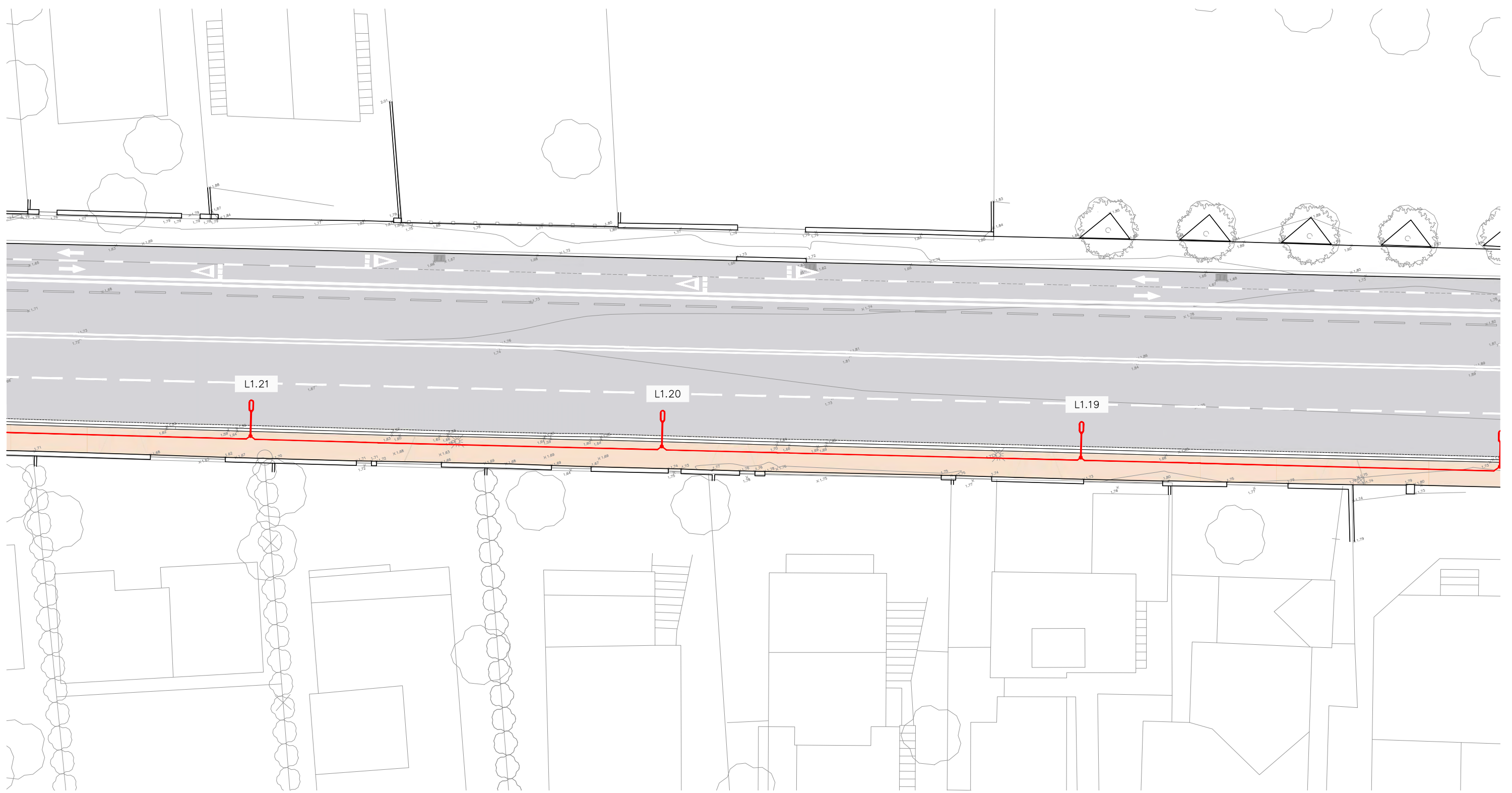
- NOVA CONDUCCIÓ D'ENLLUMENAT
- NOU PERICOÏ D'ENLLUMENAT 40X40CM
- ⌋ Luminaria Urbidermis CANDELA H8,0m 150W (72L (TIII+IV) + 24L (TII)) 3000K 500mA o equiv.
- - - NOVA CONDUCCIÓ D'ENLLUMENAT EN CREUAMENT-DOBLE TUB



Municipi	Roses	Projecte de reforma de l'accés al municipi per l'avinguda de Rhode, en el tram comprès entre la rotonda de la carretera de l'Estació de Vilajuïga, a l'alçada del campió Joncar Mar i la de l'oficina de Turisme, a l'alçada del carrer de Madrid	Escala gràfica	e:1/250	Agost 2021	<b>8.1.1</b>	PLANTA ENLLUMENAT PÚBLIC	(A3)
Comarca	Alt Empordà	Av de Rhode			2027		Ajuntament de Roses	AUTOR: NABLBCN STUDIO SCP
Província	Girona							Marina Cervera Josep Mercadé

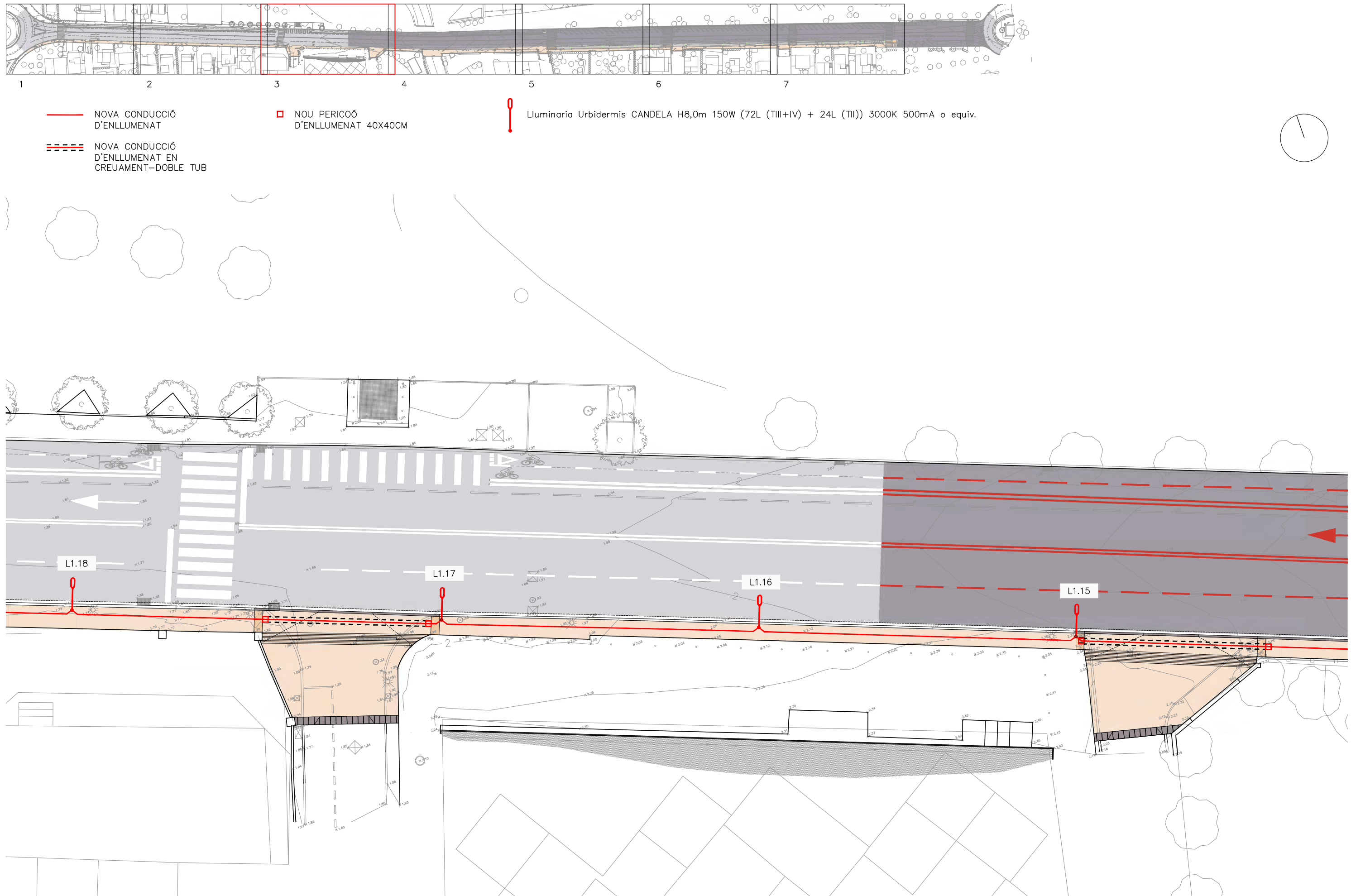


- NOVA CONDUCCIÓ D'ENLLUMENAT
- NOU PERICOÓ D'ENLLUMENAT 40X40CM
- ⌋ Luminaria Urbidermis CANDELA H8,0m 150W (72L (TIII+IV) + 24L (TII)) 3000K 500mA o equiv.
- - - NOVA CONDUCCIÓ D'ENLLUMENAT EN CREUAMENT-DOBLE TUB



Municipi	Roses	Projecte de reforma de l'accés al municipi per l'avinguda de Rhode, en el tram comprès entre la rotonda de la carretera de l'Estació de Vilajuïga, a l'alçada del càmping Joncar Mar i la de l'oficina de Turisme, a l'alçada del carrer de Madrid	Escala gràfica	e:1/250	Agost 2021	8.1.2	PLANTA ENLLUMENAT PÚBLIC	(A3)
Comarca	Alt Empordà				2027		Ajuntament de Roses	
Província	Girona	Av de Rhode					AUTOR: NABLBCN STUDIO SCP	Marina Cervera Josep Mercadé





Municipi	Roses	Projecte de reforma de l'accés al municipi per l'avinguda de Rhode, en el tram comprès entre la rotonda de la carretera de l'Estació de Vilajuïga, a l'alçada del campió Joncar Mar i la de l'oficina de Turisme, a l'alçada del carrer de Madrid
Comarca	Alt Empordà	
Província	Girona	

Escala gràfica	e:1/250

Agost 2021
2027

8.1.3

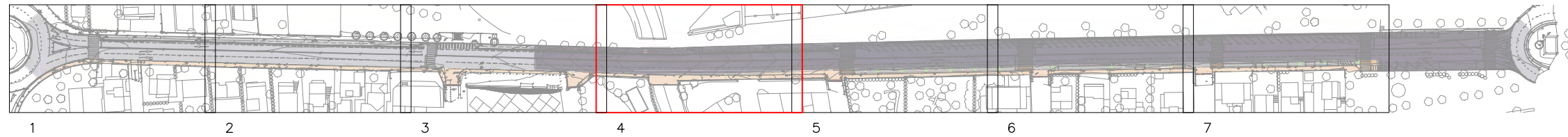
PLANTA ENLLUMENAT PÚBLIC

Ajuntament de Roses

AUTOR: NABLBCN STUDIO SCP

Marina Cervera  
Josep Mercadé

(A3)

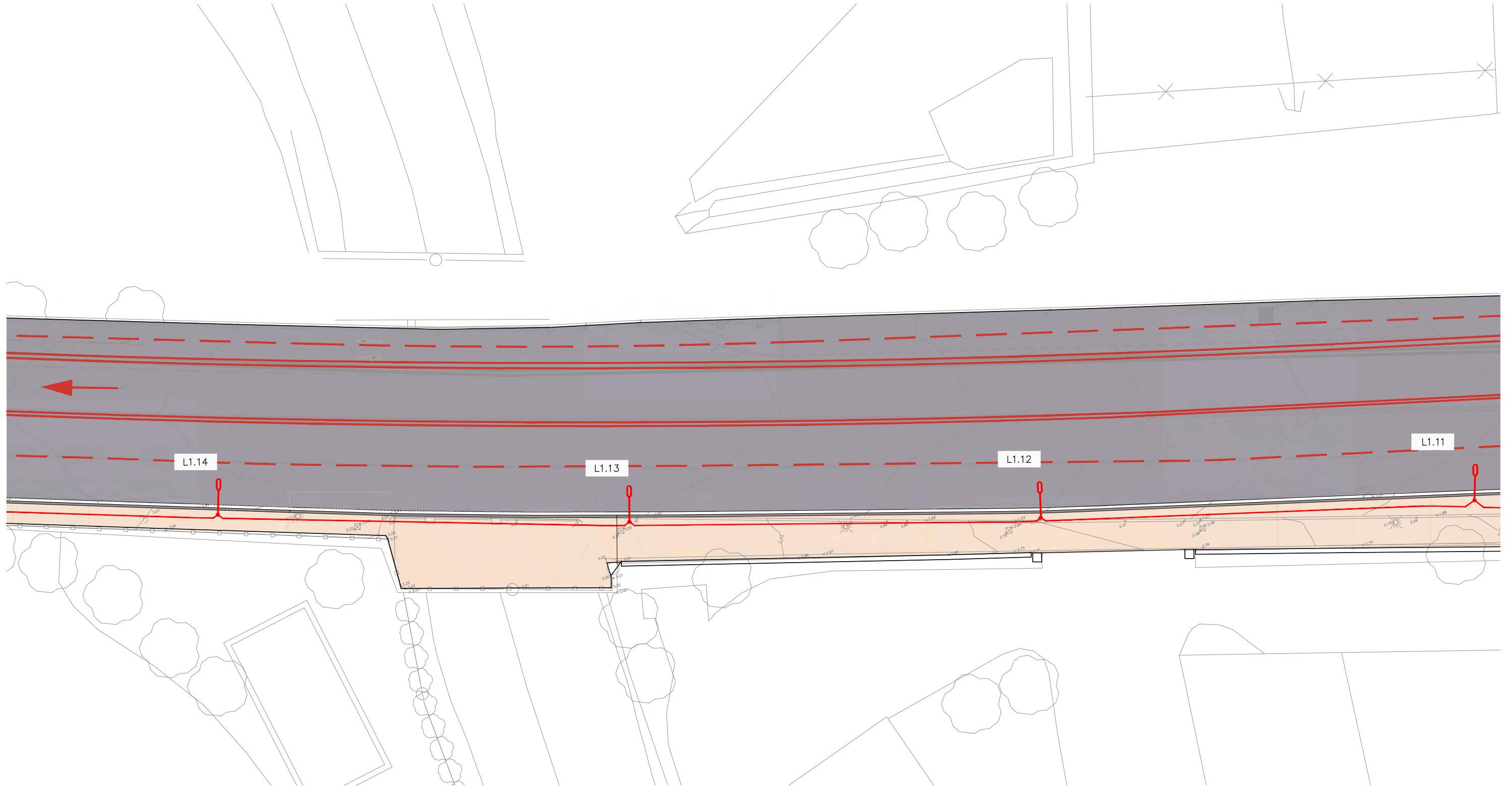
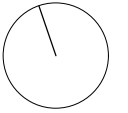


— NOVA CONDUCCIÓ D'ENLLUMENAT

--- NOVA CONDUCCIÓ D'ENLLUMENAT EN CREUAMENT-DOBLE TUB

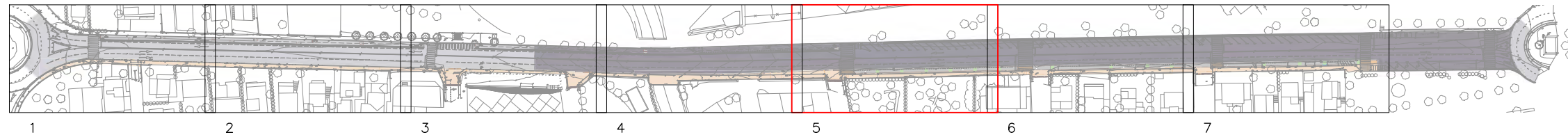
□ NOU PERICÓ D'ENLLUMENAT 40X40CM

○ Luminaria Urbidermis CANDELA H8,0m 150W (72L (TIII+IV) + 24L (TII)) 3000K 500mA o equiv.

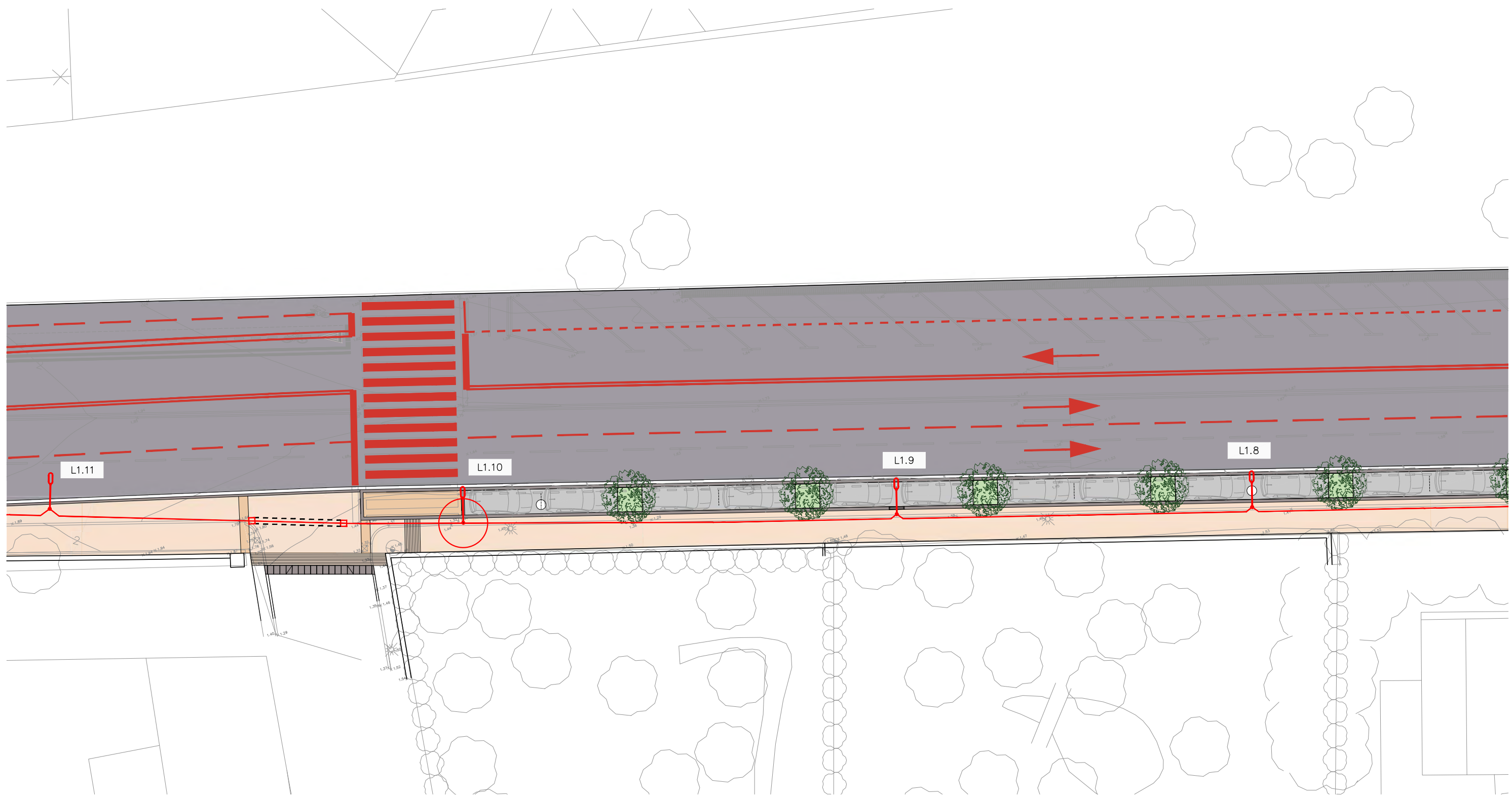


Municipi	Roses	Projecte de reforma de l'accés al municipi per l'avinguda de Rhode, en el tram comprès entre la rotonda de la carretera de l'Estació de Vilajuïga, a l'alçada del càmping Joncar Mar i la de l'oficina de Turisme, a l'alçada del carrer de Madrid	Escala gràfica	e:1/250	Agost 2021	8.1.4	PLANTA ENLLUMENAT PÚBLIC	(A3)	
Comarca	Alt Empordà				2027		Ajuntament de Roses	AUTOR: NABLBCN STUDIO SCP	Marina Cervera Josep Mercadé
Província	Girona		Av de Rhode						

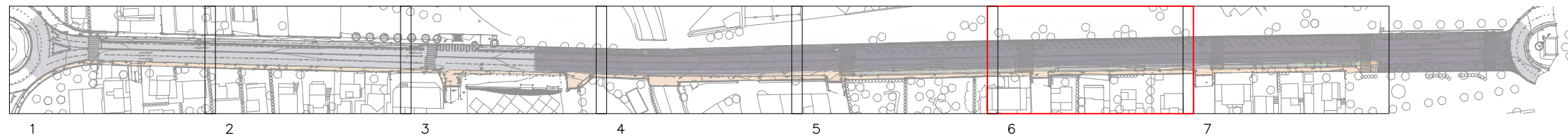




- NOVA CONDUCCIÓ D'ENLLUMENAT
- - - - NOVA CONDUCCIÓ D'ENLLUMENAT EN CREUAMENT-DOBLE TUB
- NOU PERICOÏ D'ENLLUMENAT 40X40CM
- Luminaria Urbidermis CANDELA H8,0m 150W (72L (TIII+IV) + 24L (TII)) 3000K 500mA o equiv.



Municipi	Roses	Projecte de reforma de l'accés al municipi per l'avinguda de Rhode, en el tram comprès entre la rotonda de la carretera de l'Estació de Vilajuïga, a l'alçada del càmping Joncar Mar i la de l'oficina de Turisme, a l'alçada del carrer de Madrid	Escala gràfica	e:1/250	Agost 2021	<b>8.1.5</b>	PLANTA ENLLUMENAT PÚBLIC	(A3)
Comarca	Alt Empordà	Av de Rhode			2027	Ajuntament de Roses	AUTOR: NABLBCN STUDIO SCP	Marina Cervera Josep Mercadé



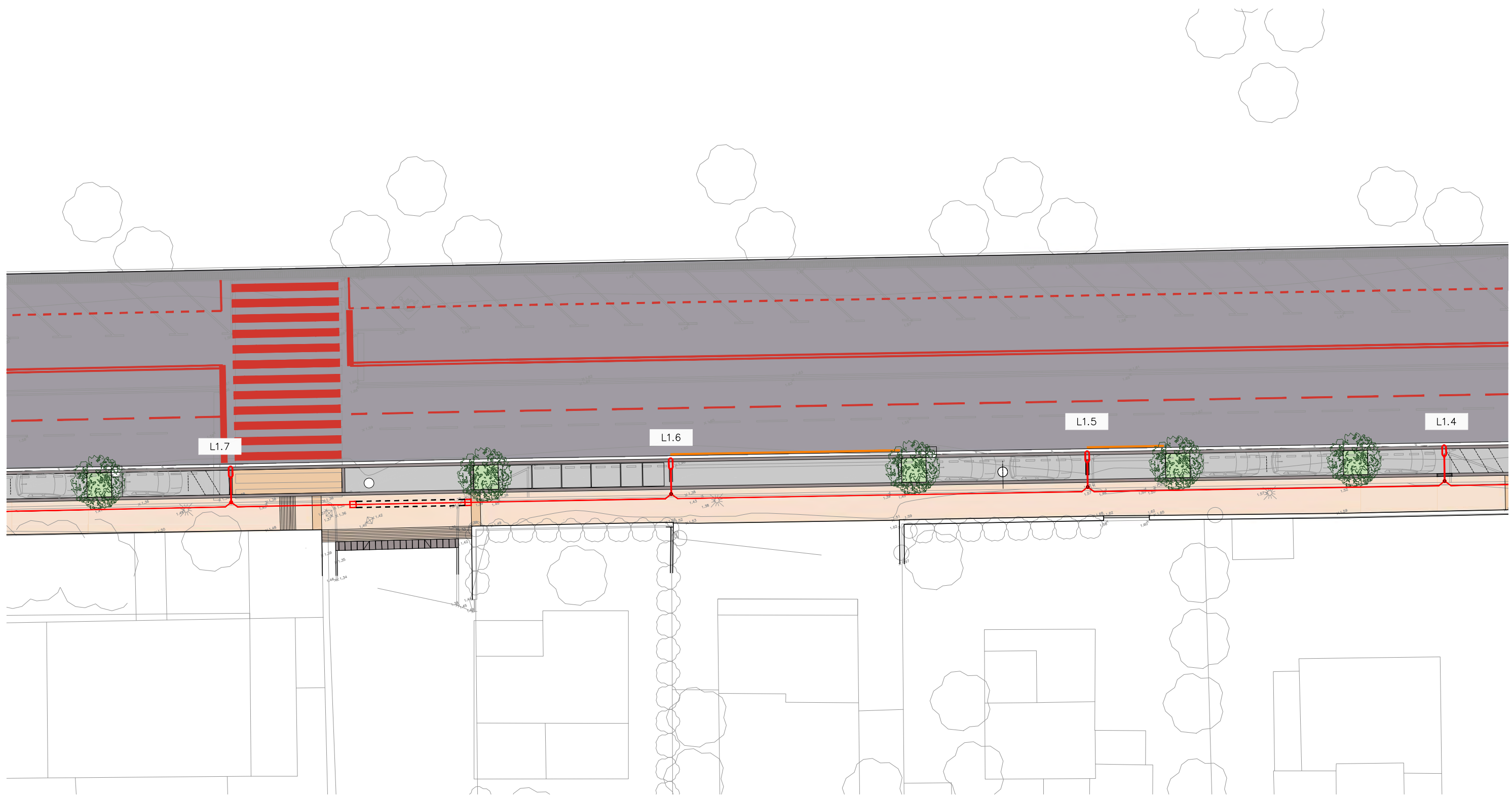
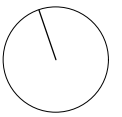
— NOVA CONDUCCIÓ D'ENLLUMENAT

--- NOVA CONDUCCIÓ D'ENLLUMENAT EN CREUAMENT

□ NOU PERICOÏ D'ENLLUMENAT 40X40CM



Lluminaria Urbidermis CANDELA H8,0m 150W (72L (TIII+IV) + 24L (TII)) 3000K 500mA o equiv.



Municipi	Roses	Projecte de reforma de l'accés al municipi per l'avinguda de Rhode, en el tram comprès entre la rotonda de la carretera de l'Estació de Vilajuïga, a l'alçada del campió Joncar Mar i la de l'oficina de Turisme, a l'alçada del carrer de Madrid
Comarca	Alt Empordà	
Província	Girona	

Escala gràfica	e: 1/250

Agost 2021
2027

8.1.6

PLANTA ENLLUMENAT PÚBLIC

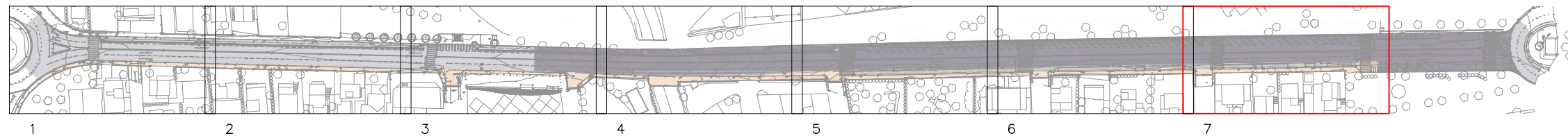
Ajuntament de Roses

AUTOR: NABLACN STUDIO SCP

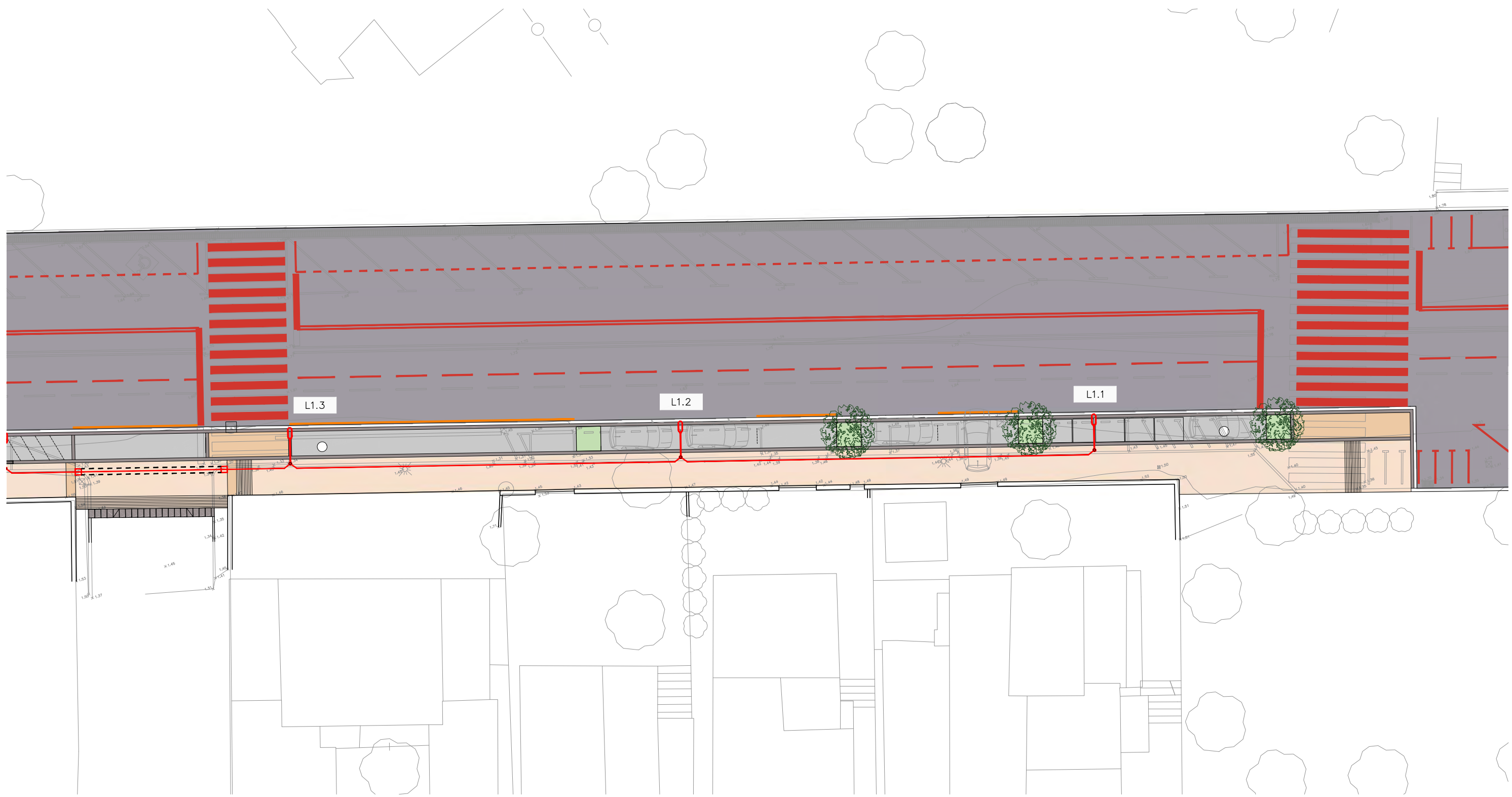
Marina Cervera  
Josep Mercadé

(A3)



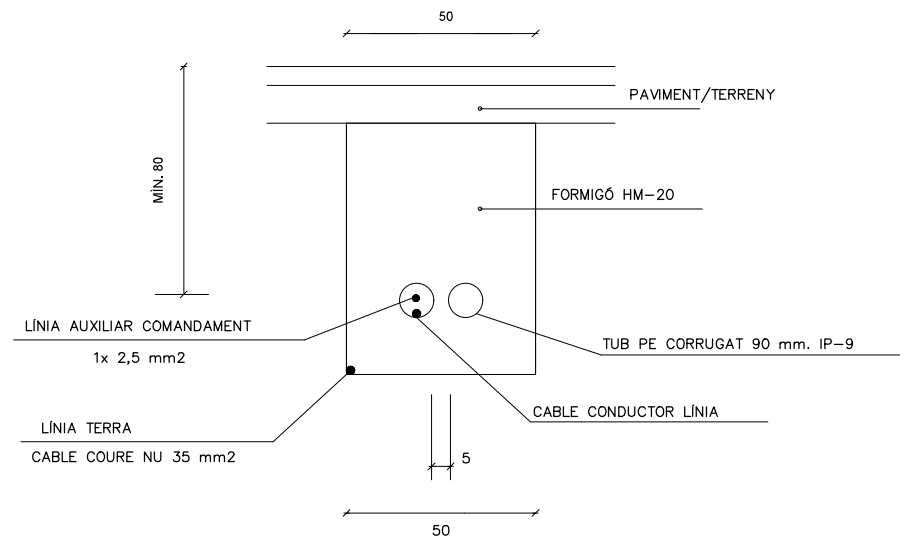


- NOVA CONDUCCIÓ D'ENLLUMENAT
- NOVA CONDUCCIÓ D'ENLLUMENAT EN CREUAMENT-DOBLE TUB
- NOU PERICÓ D'ENLLUMENAT 40X40CM
- Luminaria Urbidermis CANDELA H8,0m 150W (72L (TIII+IV) + 24L (TII)) 3000K 500mA o equiv.

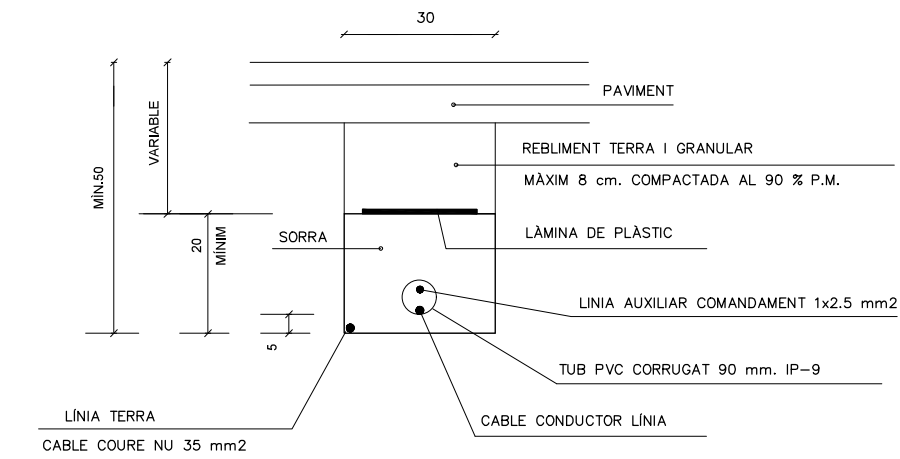


Municipi	Roses	Projecte de reforma de l'accés al municipi per l'avinguda de Rhode, en el tram comprès entre la rotonda de la carretera de l'Estació de Vilajuïga, a l'alçada del càmping Joncar Mar i la de l'oficina de Turisme, a l'alçada del carrer de Madrid	Escala gràfica	e:1/250	Agost 2021	8.1.7	PLANTA ENLLUMENAT PÚBLIC	AUTOR: NABLACN STUDIO SCP	Marina Cervera Josep Mercadé
Comarca	Alt Empordà		0 2,50 5 10m		2027				
Província	Girona		Av de Rhode						

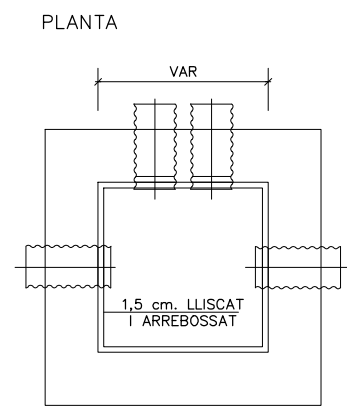
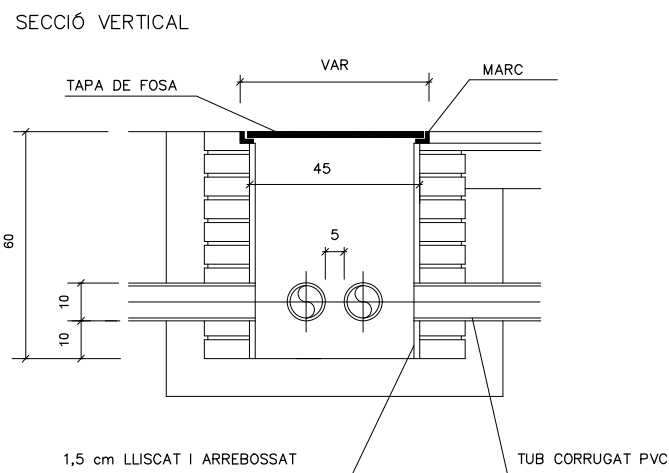
CANALITZACIÓ EN CREUAMENT  
COTES EN CM (E:1/10)



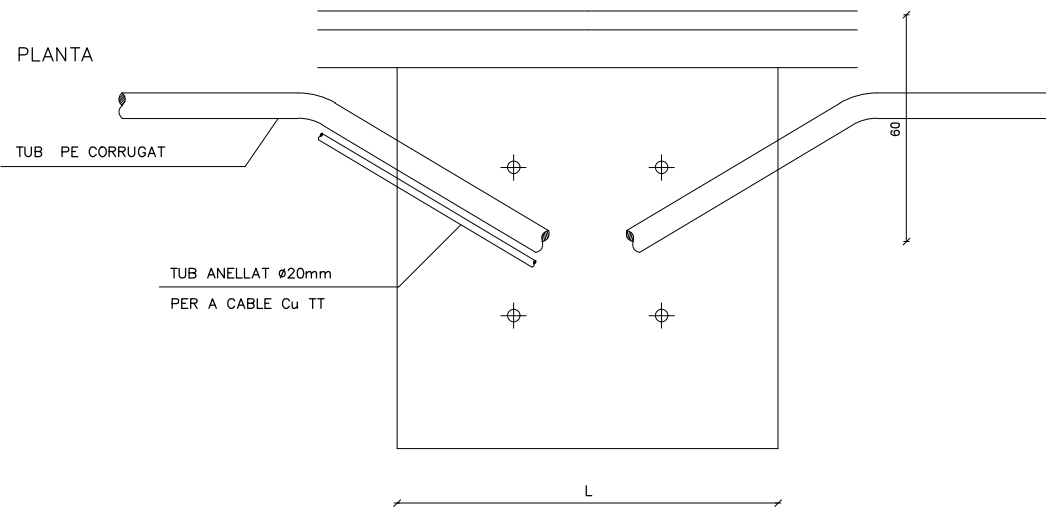
CANALITZACIÓ EN VORERA  
COTES EN CM (E:1/10)



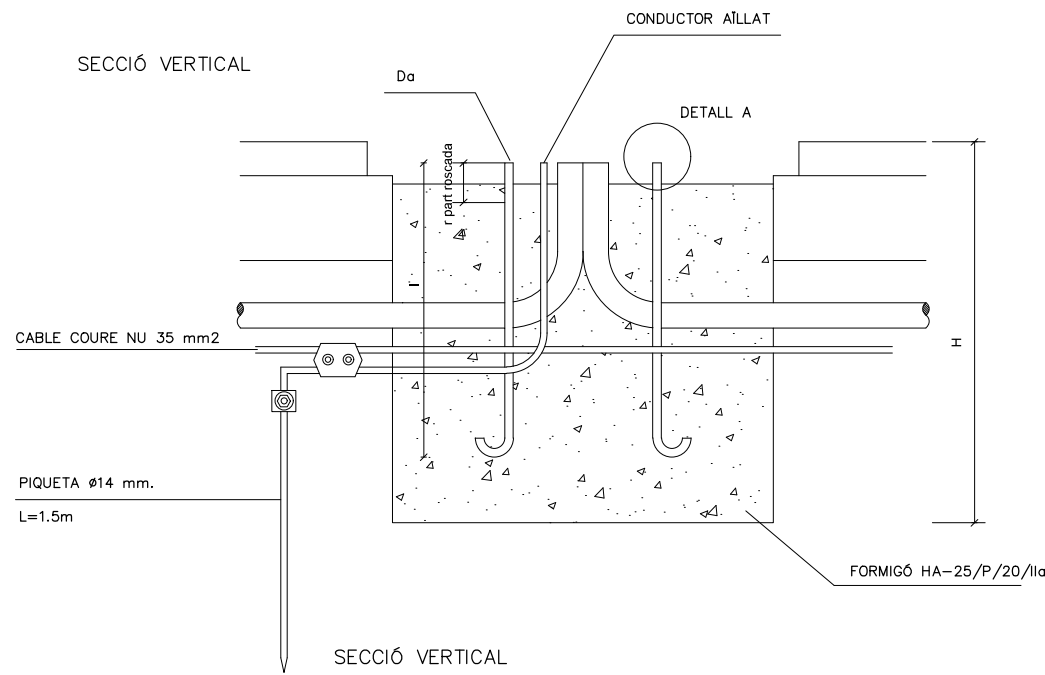
PERICÓ  
COTES EN CM (E:1/10)



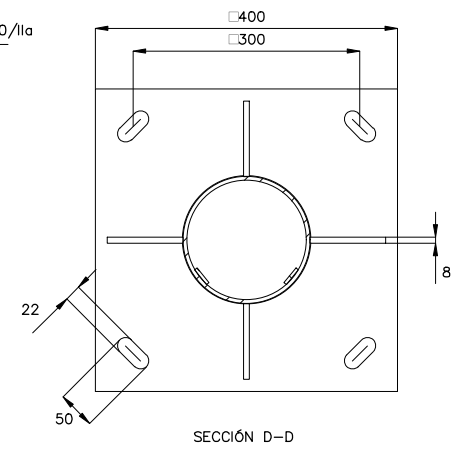
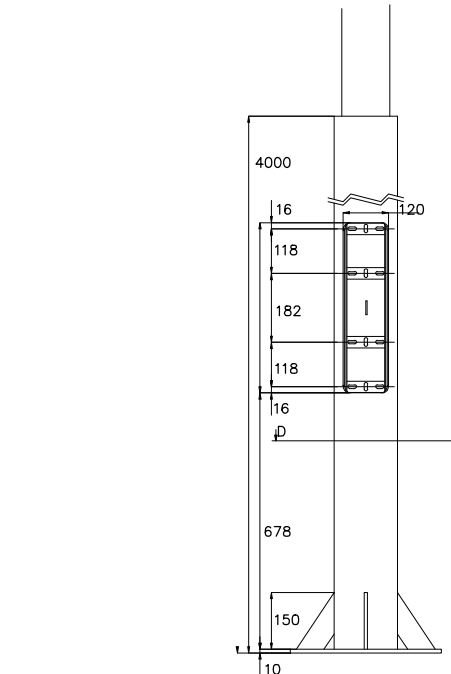
CANALITZACIÓ EN CREUAMENT  
COTES EN CM (E:1/10)



SECCIÓ VERTICAL

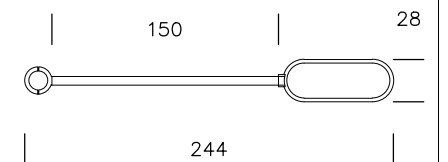


Columna Santa & Cole Urbidermis CANDELA de tipus cilíndrica de 2 seccions (d152-127mm) de 8,20m d'alçada total, realitzada en acer galvanitzat, acabat pintat. Per a 1 lluminària.  
Lluminària Santa & Cole Urbidermis CANDELA 150W (72L (TIII+IV) + 24L (TII)) 3000K IRC80 500mA), realitzada en injecció d'alumini acabat pintat.  
Sistema òptic de tecnologia LED, de distribució viària IESNA Type III+IV / TII.  
Font d'alimentació electrònica regulable (automàtica programada, Dalí, 1-10V, regulador de flux en capçalera). Classe I. IP66. IK08.



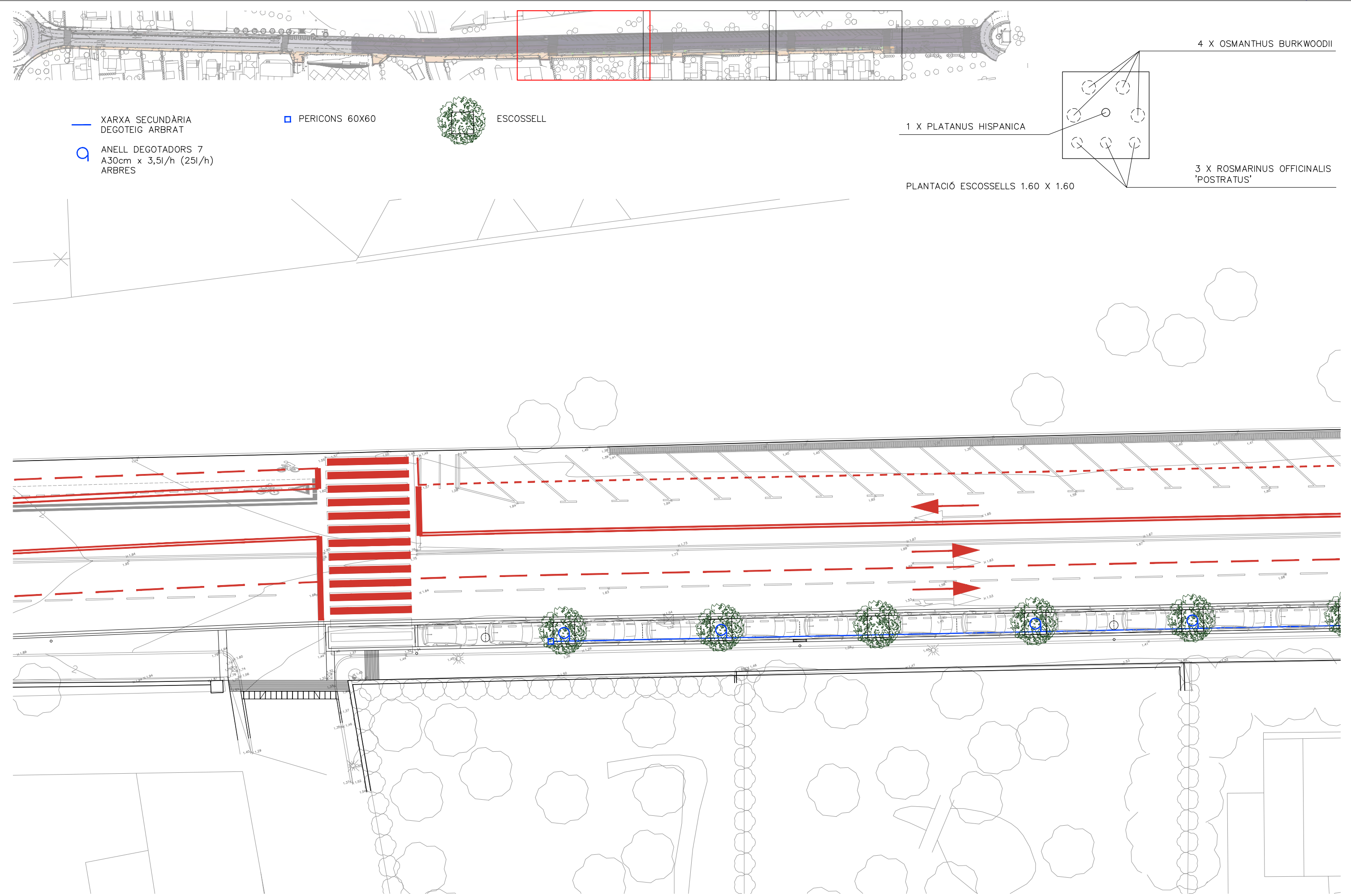
DETALL PLACA  
COTES EN MM (E:1/5)

ALÇADA VISBLE 10m  
DIÀMETRE EXTERIOR 127-168mm  
GRUIX 5mm  
PLACA BASE 400X400X10  
DISTÀNCIA ENTRE PERNES 300X300  
PERNS 4XM18X500  
FONAMENTACIÓ 1000X1000X1000 XYZ mm

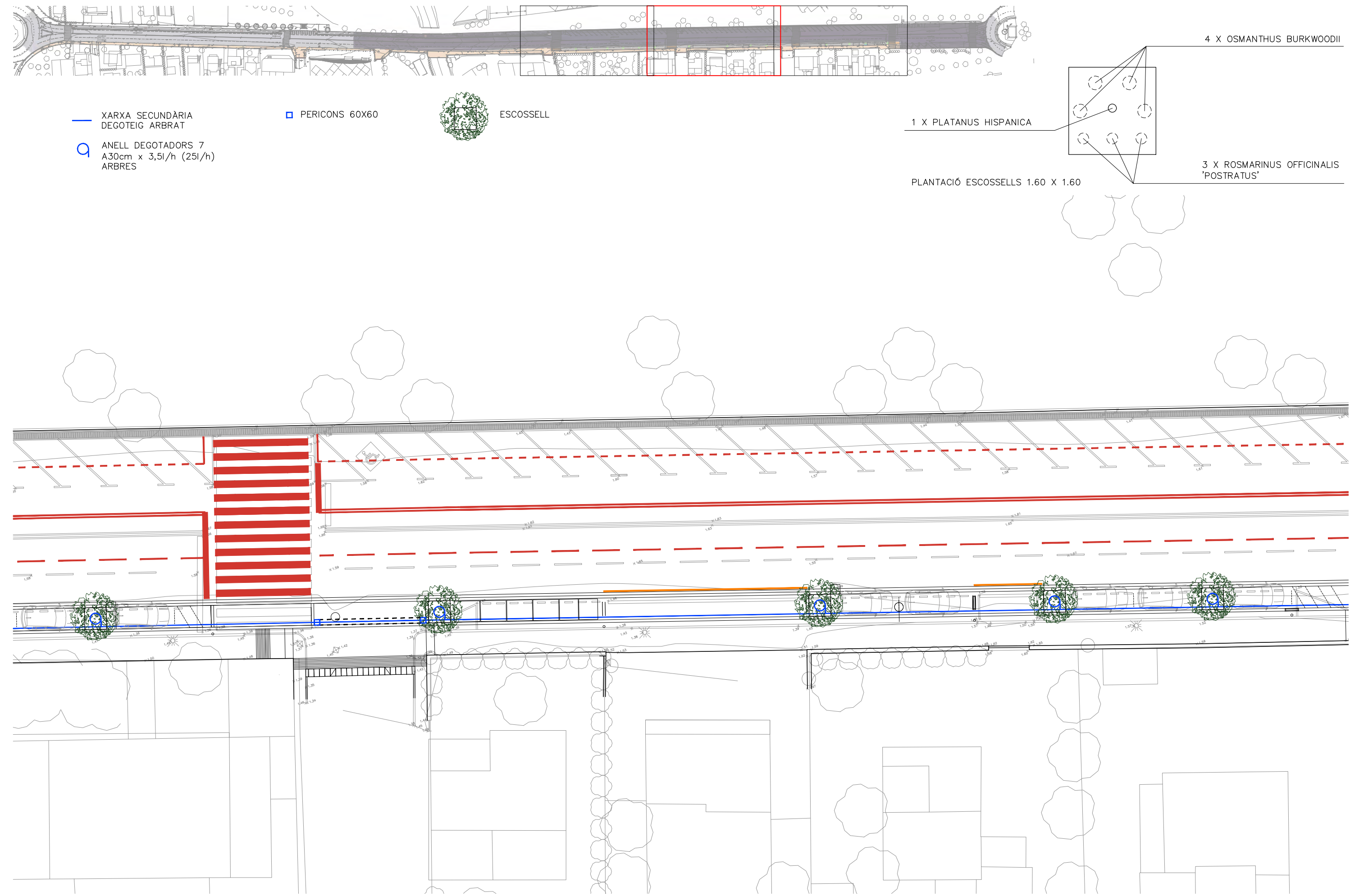


Municipi	Roses	Projecte de reforma de l'accés al municipi per l'avinguda de Rhode, en el tram comprès entre la rotonda de la carretera de l'Estació de Vilajuïga, a l'alçada del campió Joncar Mar i la de l'oficina de Turisme, a l'alçada del carrer de Madrid	Escala gràfica	diversos	Agost 2021	8.2	DETALLS ENLLUMENAT PÚBLIC		(A3)
Comarca	Alt Empordà	Av de Rhode			2027		Ajuntament de Roses	AUTOR: NABLBCN STUDIO SCP	Marina Cervera Josep Mercadé





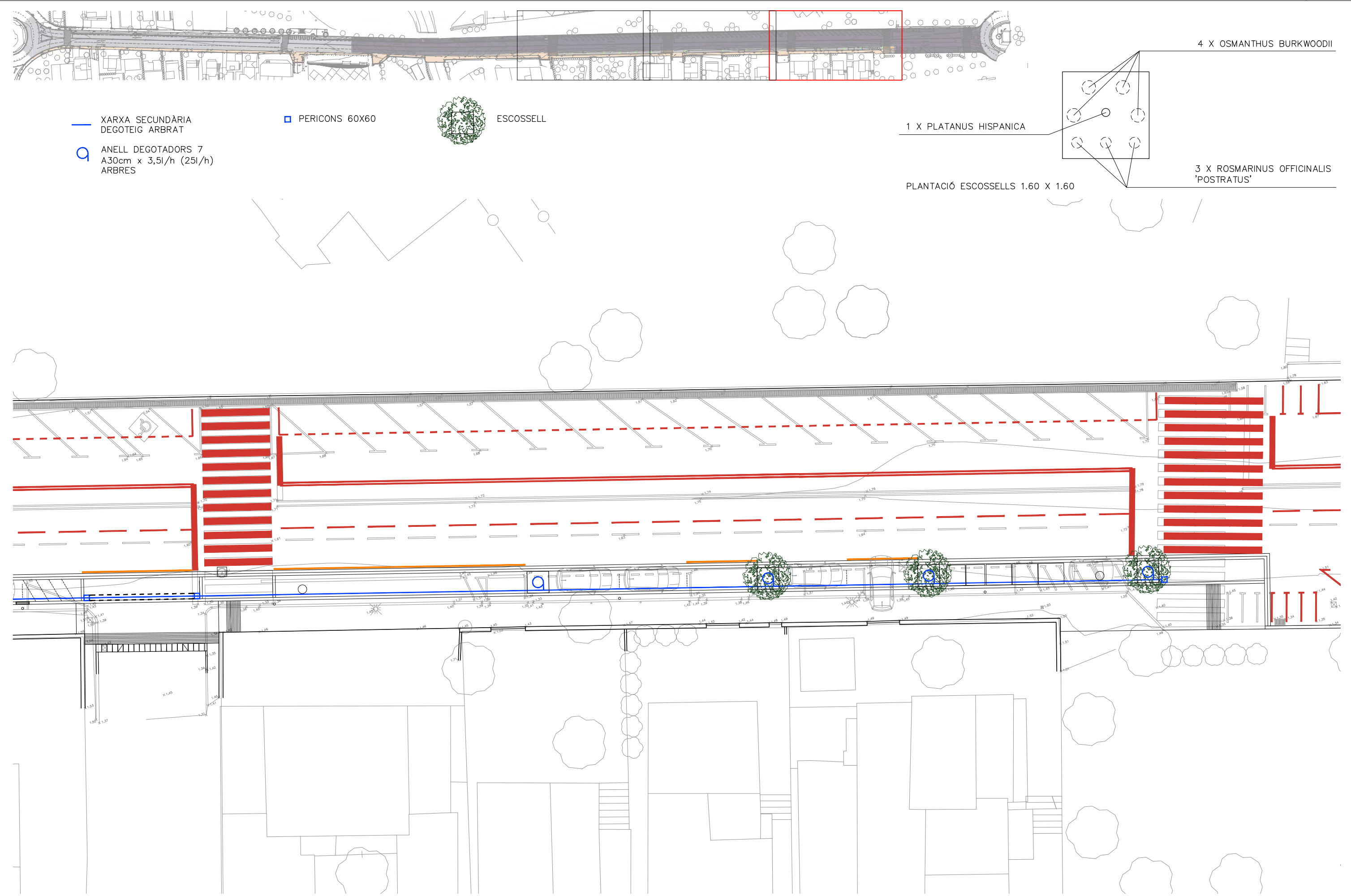
Municipi	Roses	Projecte de reforma de l'accés al municipi per l'avinguda de Rhode, en el tram comprès entre la rotonda de la carretera de l'Estació de Vilajuïga, a l'alçada del càmping Joncar Mar i la de l'Oficina de Turisme, a l'alçada del carrer de Madrid	Escala gràfica	e: 1/250	Agost 2021	9.1.1	PLANTA PLANTACIONS I XARXA DE REG	AUTOR: NABLBCN STUDIO SCP	(A3)
Comarca	Alt Empordà		0	2,50	5				
Província	Girona		Av de Rhode				2027	Ajuntament de Roses	Marina Cervera Josep Mercadé



Municipi	Roses	Projecte de reforma de l'accés al municipi per l'avinguda de Rhode, en el tram comprès entre la rotonda de la carretera de l'Estació de Vilajuïga, a l'alçada del campió Joncar Mar i la de l'oficina de Turisme, a l'alçada del carrer de Madrid	Escala gràfica e:1/250 0 2,50 5 10m	Agost 2021	9.1.2	PLANTA PLANTACIONS I XARXA DE REG	Ajuntament de Roses	AUTOR: NABLBCN STUDIO SCP	(A3)
Comarca	Alt Empordà								
Província	Girona								

Marina Cervera  
Josep Mercadé





— XARXA SECUNDÀRIA DEGOTEIG ARBRAT  
 O ANELL DEGOTADORS 7 A30cm x 3,5l/h (25l/h) ARBRES

□ PERICONS 60X60



1 X PLATANUS HISPANICA

PLANTACIÓ ESCOSSELLS 1.60 X 1.60

4 X OSMANTHUS BURKWOODII

3 X ROSMARINUS OFFICINALIS 'POSTRATUS'

Municipi	Roses	Projecte de reforma de l'accés al municipi per l'avinguda de Rhode, en el tram comprès entre la rotonda de la carretera de l'Estació de Vilajuïga, a l'alçada del càmping Joncar Mar i la de l'oficina de Turisme, a l'alçada del carrer de Madrid	Escala gràfica	e:1/250	Agost 2021	9.1.3	PLANTA PLANTACIONS I XARXA DE REG	Ajuntament de Roses	AUTOR: NABLBCN STUDIO SCP	(A3)
Comarca	Alt Empordà		0 2,50 5 10m	2027						
Província	Girona		Av de Rhode							

Marina Cervera  
Josep Mercadé