

**PROJECTE D'ESPÀI LLIURE AL VOLTANT DEL CEMENTIRI A  
L'ILLA COMPRESA ENTRE ELS CARRERS PRESIDENT JOSEP  
IRLA, PERE III , CAMÍ DEL CEMENTIRI I CRTA. DEL MAS OLIVA**

**AJUNTAMENT DE ROSES**

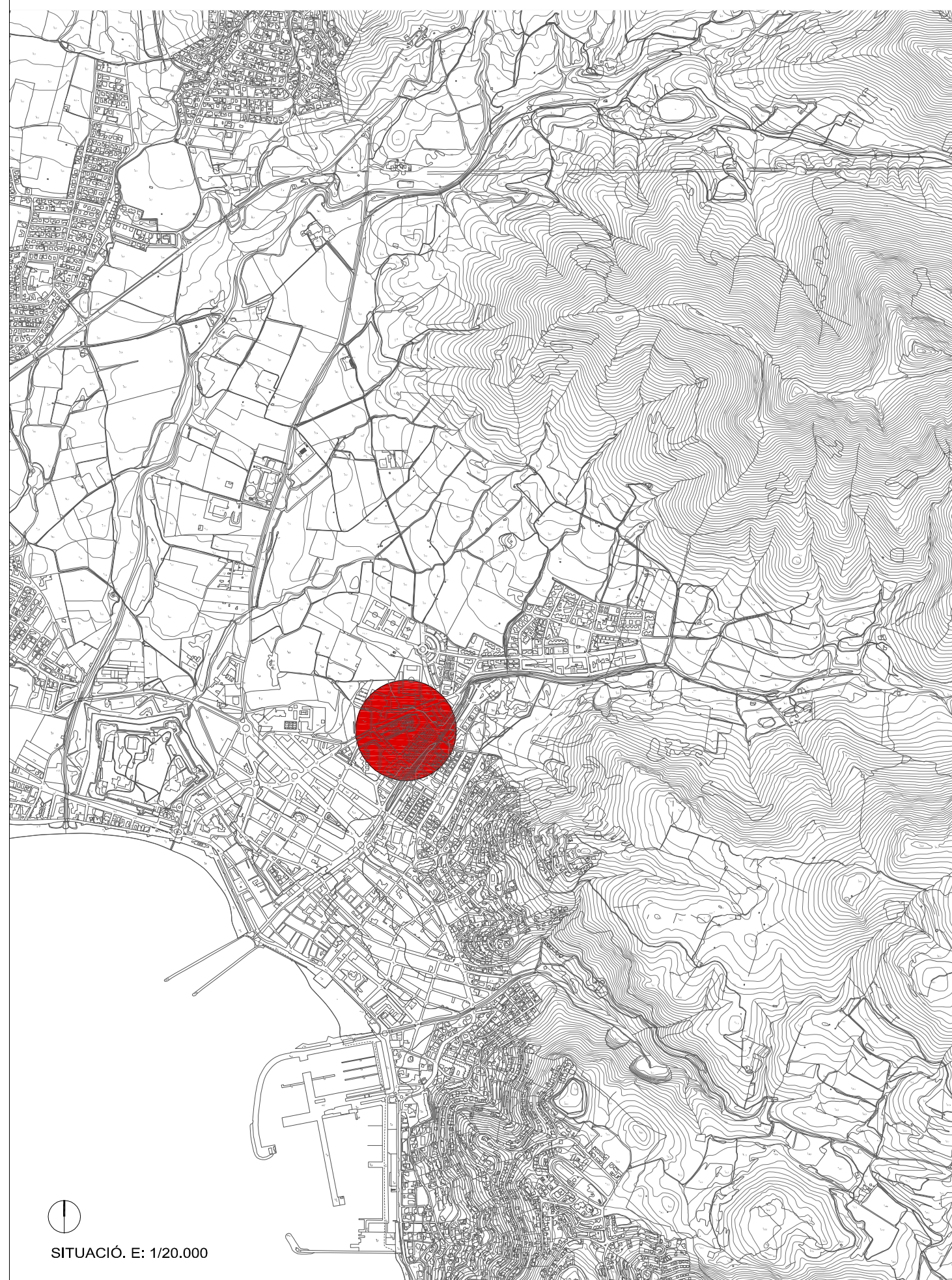
DESEMBRE 2021

**DOCUMENT NÚM. 2  
PLÀNOLS**

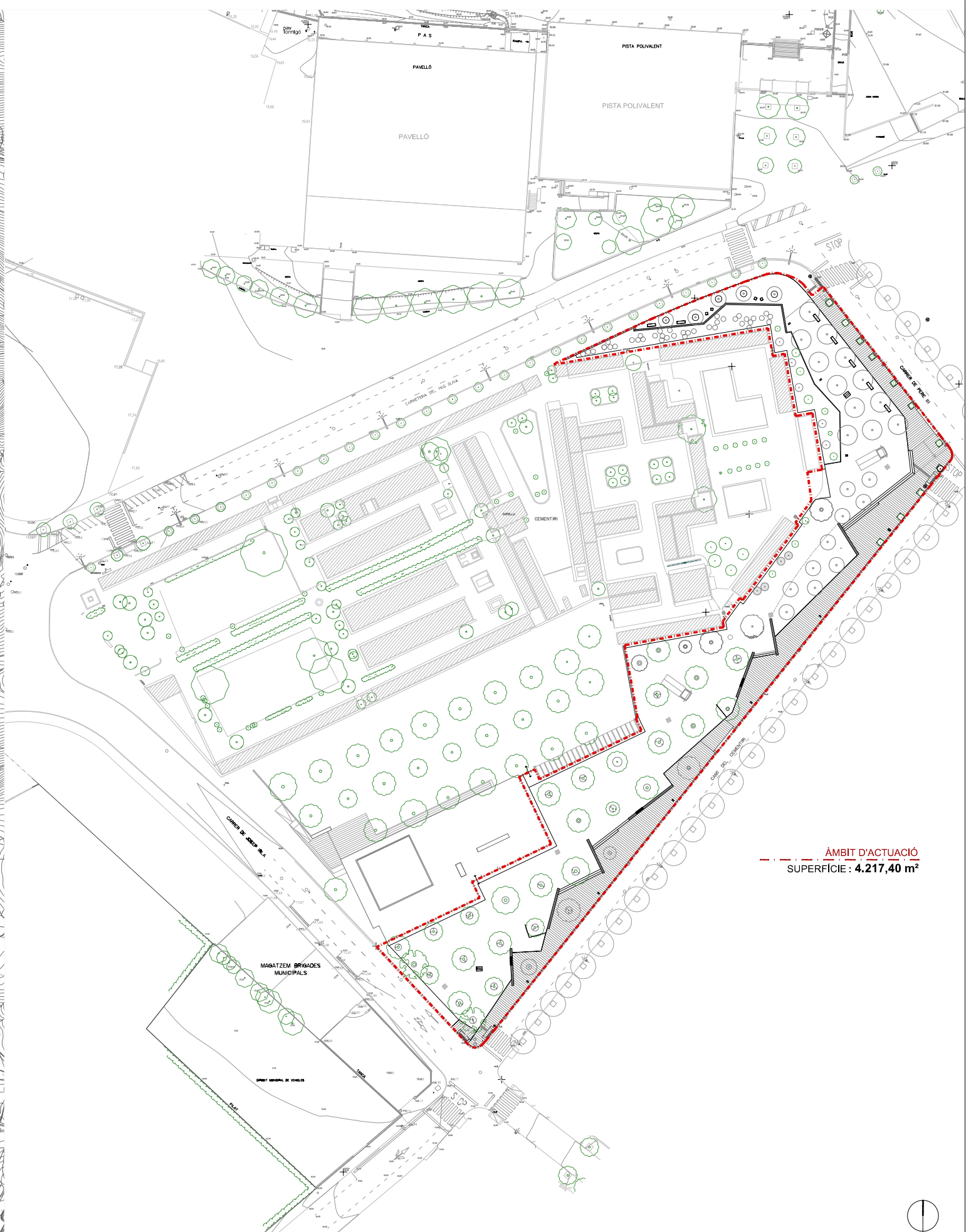
**PLÀNOLS**

0. INDEX
1. SITUACIÓ I EMPLAÇAMENT
2.1 INFORMACIÓ URBANÍSTICA
2.2 CADASTRE
3.1 TOPOGRAFIA I FOTOGRAFIES
3.2 TOPOGRAFIA I ÀMBIT ACTUACIÓ
4. ORTOFOTOMAPA
5. ENDERROCS - EXCAVACIONS DE TERRAPLANAT
6.1 PLANTA GENERAL
6.1.1 DETALL PLANTA GENERAL
6.1.2 DETALL PLANTA GENERAL
6.1.3 DETALL PLANTA GENERAL
6.1.4 DETALL PLANTA GENERAL
6.2 PLANTA GENERAL - DEFINICIÓ GEOMÈTRICA I NIVELLS
6.2.1 DETALL PLANTA - DEFINICIÓ GEOMÈTRICA I NIVELLS
6.2.2 DETALL PLANTA - DEFINICIÓ GEOMÈTRICA I NIVELLS
6.2.3 DETALL PLANTA - DEFINICIÓ GEOMÈTRICA I NIVELLS
6.2.4 DETALL PLANTA - DEFINICIÓ GEOMÈTRICA I NIVELLS
6.3 PLANTA SOBREPOSICIÓ
6.3.1 DETALL PLANTA SOBREPOSICIÓ
6.3.2 DETALL PLANTA SOBREPOSICIÓ
6.3.3 DETALL PLANTA SOBREPOSICIÓ
6.3.4 DETALL PLANTA SOBREPOSICIÓ
7.1 PERFILS LONGITUDINALS I TRANSVERSALS
7.2 PERFILS LONGITUDINALS I TRANSVERSALS
8.1 PLANTA PAVIMENTS
8.1.1 DETALL PAVIMENTS
9.1 PLANTA ENJARDINAMENT
10.1 MOBILIARI URBÀ I SENYALITZACIÓ
11.1 PLANTA MURS DE CONTENCIÓ
11.1.1 DETALLS MURS DE CONTENCIÓ
11.1.2 DETALLS MURS DE CONTENCIÓ
11.1.3 DETALLS MURS DE CONTENCIÓ
11.1.4 DETALLS MURS DE CONTENCIÓ
11.1.5 DETALLS MURS DE CONTENCIÓ
11.1.6 DETALLS MURS DE CONTENCIÓ
12.1 XARXA DE SANEJAMENT - ESTAT ACTUAL
12.2 NOVA XARXA DE SANEJAMENT
13.1 XARXA ENLLUMENAT PÚBLIC - ESTAT ACTUAL
13.2 NOVA XARXA ENLLUMENAT PÚBLIC
14.1 XARXA D'AIGUA - ESTAT ACTUAL
14.2 NOVA XARXA D'AIGUA I REG
15. XARXA DE GAS - CATES A REALITZAR



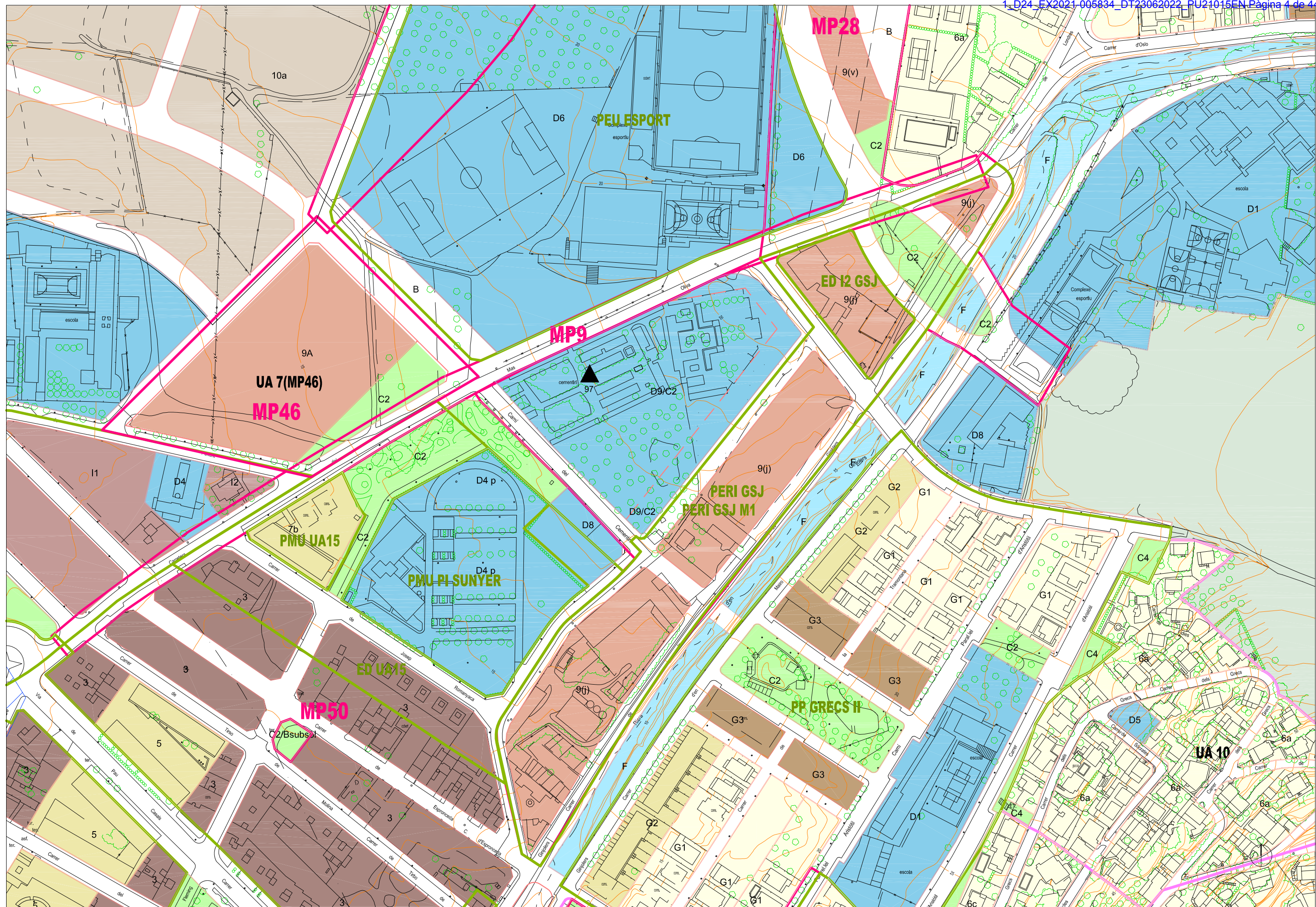


SITUACIÓ. E: 1/20.000



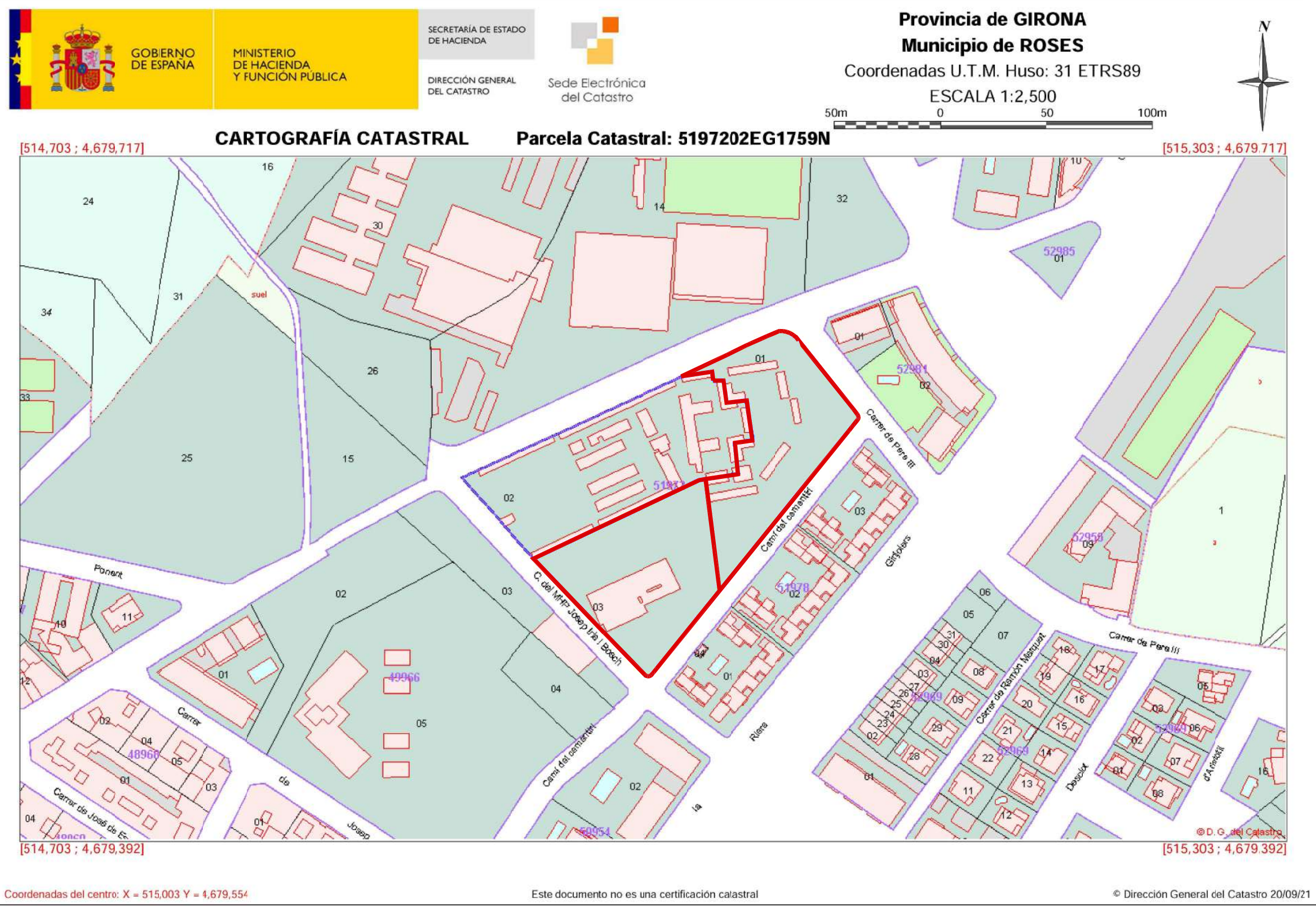
EMPLAÇAMENT. E: 1/1.000





	<b>AUTORS DE PROJECTE</b> VILANOVA ARQUITECTES SCP JOSEP VILANOVA BRUGUÉS ESTEVE ANTONI VILANOVA BRUGUÉS	<b>PROJECTE D'ESPAI LLIURE AL VOLTANT CEMENTIRI MUNICIPAL A L'ILLA COMPRESA ENTRE          ELS C/ PRESIDENT JOSEP IRLA, PERE III, CAMÍ DEL CEMENTIRI I CARRETERA DEL MAS OLIVA</b>	<b>PROMOTOR</b> AJUNTAMENT DE ROSES	<b>REF. INTERNA</b> 08R-21	<b>ESCALA</b> A3.1/1000 A3.1/2000	<b>NOM DEL PLANOL</b> INFORMACIÓ URBANÍSTICA	<b>DATA</b> DESEMBRE 2021	<b>NUM. DE PLANOL</b> 2.1
--	---	--	--	-------------------------------	---	---	------------------------------	------------------------------

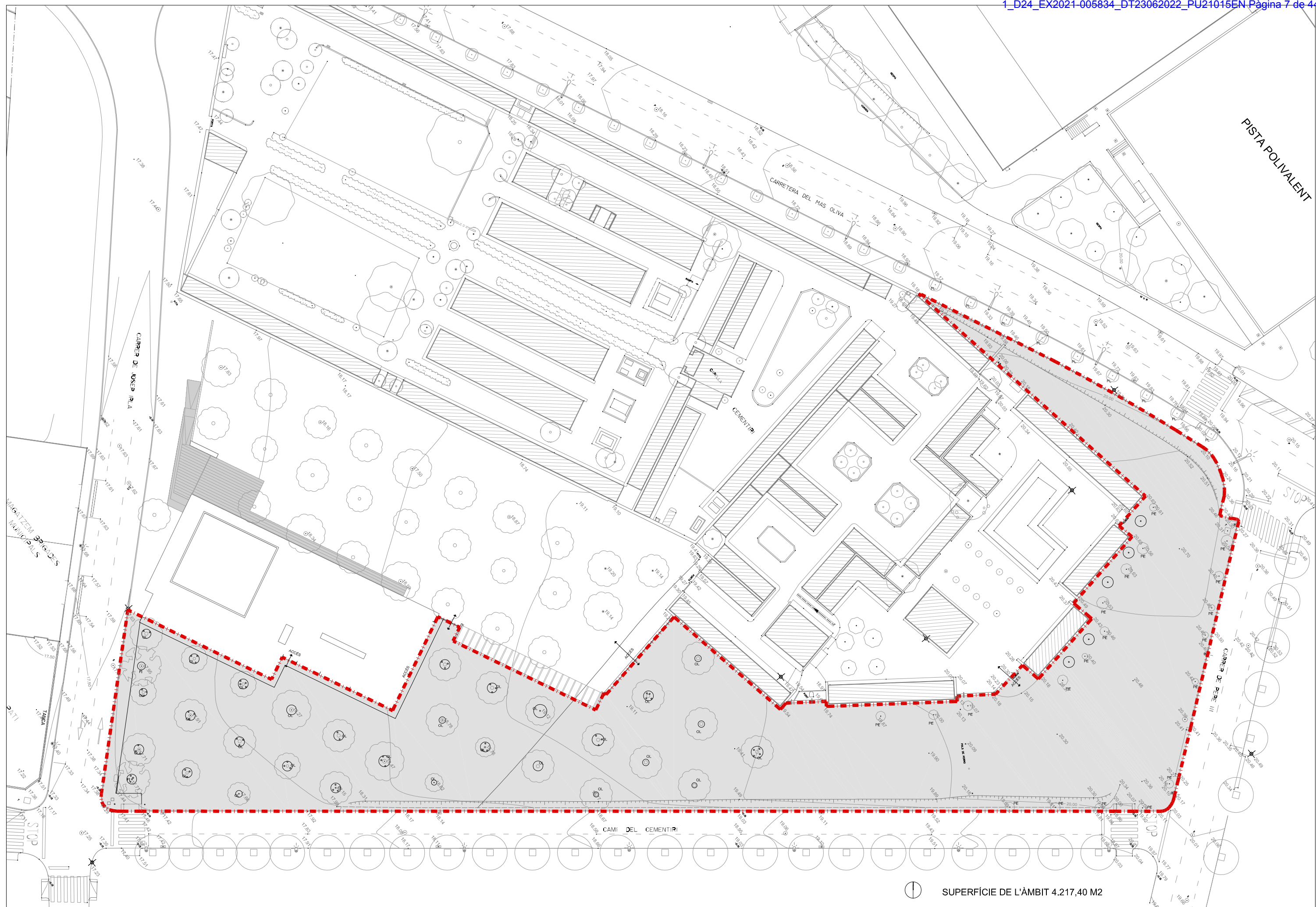












⊕ SUPERFÍCIE DE L'ÀMBIT 4.217,40 M2

 <b>AUTORS DE PROJECTE</b> VILANOVA ARQUITECTES SCP    JOSEP VILANOVA BRUGUÉS    ESTEVE ANTONI VILANOVA BRUGUÉS	<b>PROJECTE D'ESPAI LLIURE AL VOLTANT CEMENTIRI MUNICIPAL A L'ILLA COMPRESA ENTRE ELS C/ PRESIDENT JOSEP IRLA, PERE III, CAMÍ DEL CEMENTIRI I CARRETERA DEL MAS OLIVA</b>	PROMOTOR	REF. INTERNA	ESCALA	NOM DEL PLANOL	DATA	NÚM. DE PLANOL
		AJUNTAMENT DE ROSES	08R-21	A1.1/250 A3.1/500	TOPOGRÀFIC I ÀMBIT ACTUACIÓ	DESEMBRE 2021	<b>3.2</b>





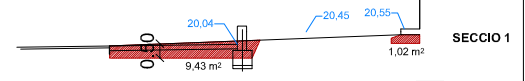


SUPERFÍCIE DE L'ÀMBIT 4.217,40 M2

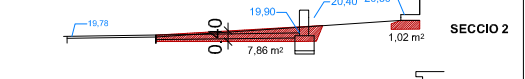
- DEMOLICIONS I ENDERROCS SEGONS  
CAPÍTOL 01, PARTIDES 1 I 2

- MOVIMENT DE TERRES SEGONS  
CAPÍTOL 02, PARTIDA 2

TRAM 6

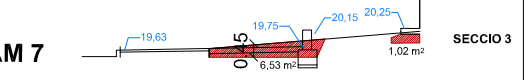


SECCIO 1

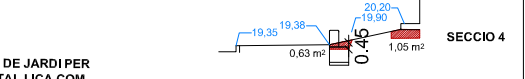


SECCIO 2

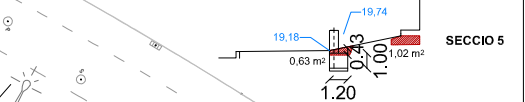
TRAM 7



SECCIO 3



SECCIO 4



SECCIO 5

ENDERROC DE PANOT I VORADA DE JARDI PER  
A COL·LOCACIÓ DE PLETINA METÀL·LICA COM  
A JUNTA PANOT - SAULÓ SÓLID

29,44 m²

TRAM 7  
80,38 m²

TRAM 6  
104,62 m²

TRAM 5  
119,51 m²

TRAM 4  
464,36 m²

ENDERROC DE PANOT  
23,43 m²

TRAM 1  
119,80 m²

TRAM 2  
156,64 m²

TRAM 3  
202,95 m²

CARRER DE JOSEP IRLA

CARRER DEL MAS OLIVA

CEMENTIRI

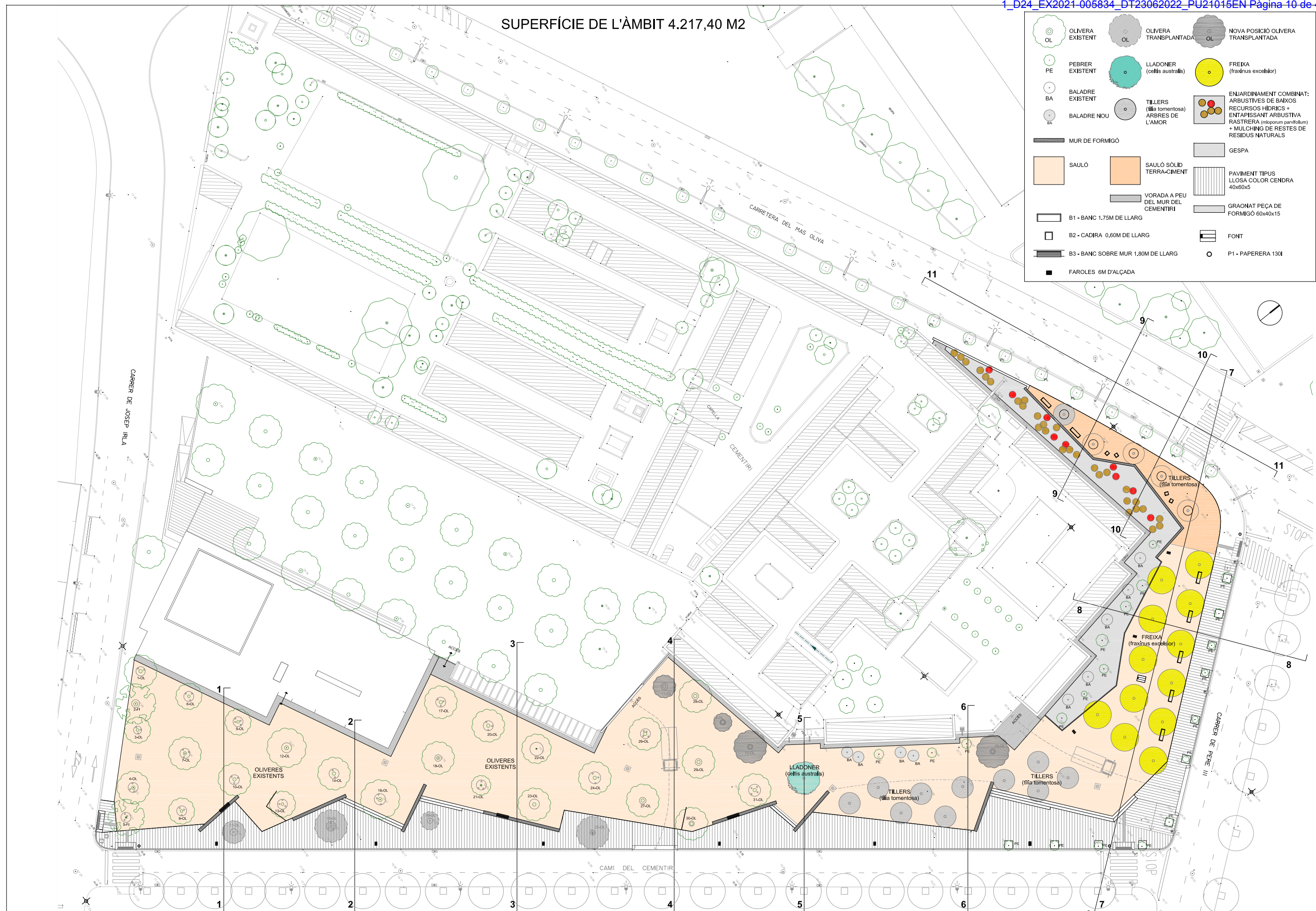
CARRER DE PERE III





SUPERFÍCIE DE L'ÀMBIT 4.217,40 M2

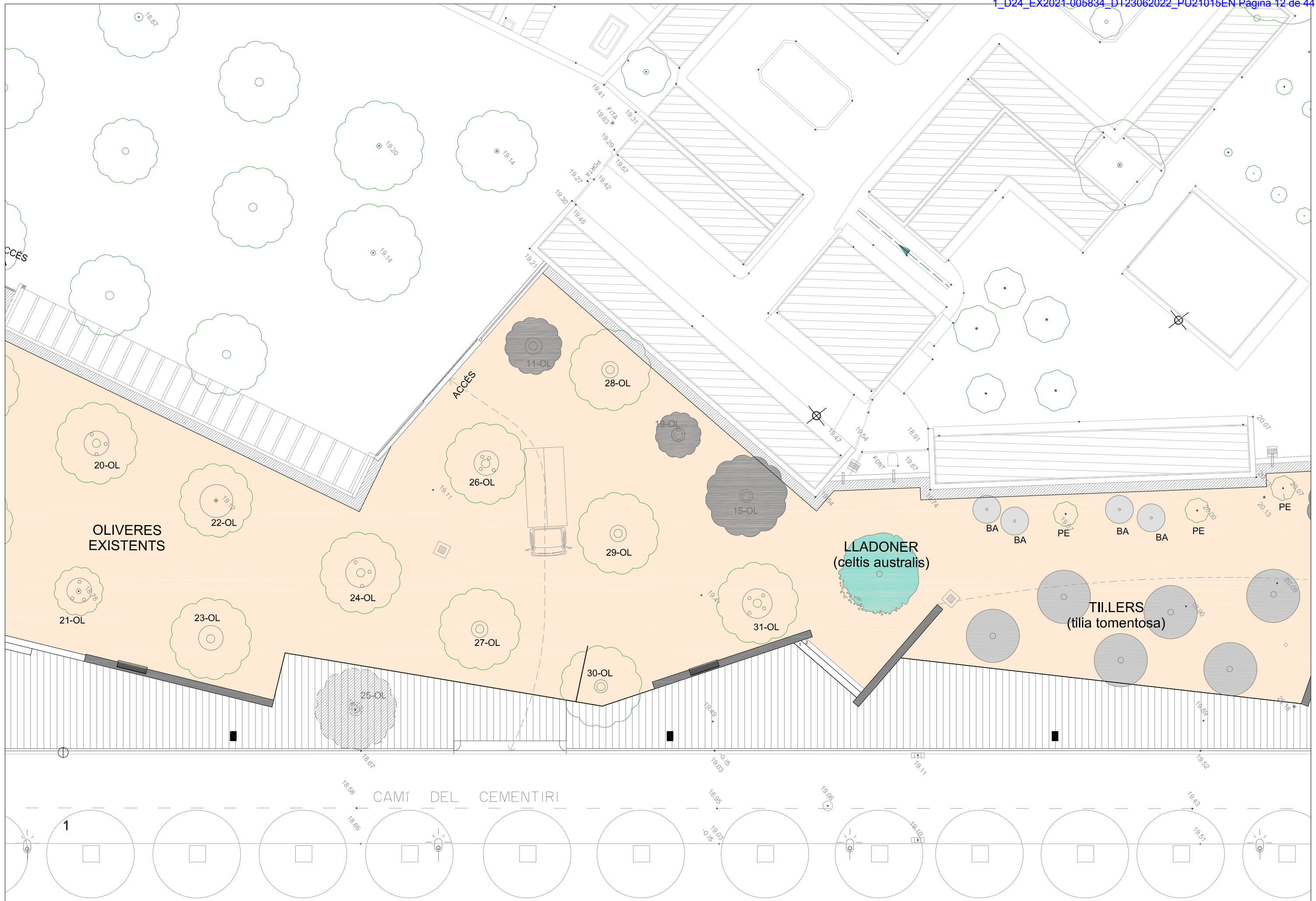
	OLIVERA EXISTENT		OLIVERA TRANSPLANTADA		NOVA POSICIÓ OLIVERA TRANSPLANTADA
	PEBRER EXISTENT		LLADONER (celtis australis)		FREIXA (fraxinus excelsior)
	BALADRE EXISTENT		TILLERS (tilia tomentosa)	ENJARDINAMENT COMBINAT: ARBUSTIVES DE BAIXOS RECURSOS HÍDRICS + ENTAPISSANT ARBUSTIVA RASTRERA (mikoporum parviflorum) + MULCHING DE RESTES DE RESIDUS NATURALS	
	BALADRE NOU		TILLERS (tilia tomentosa)		GESPA
	MUR DE FORMIGÓ		SAULÓ		SAULÓ SÓLID TERRA-CIMENT
	B1 - BANC 1,75M DE LLARG		VORADA A PEU DEL MUR DEL CEMENTIRI		PAVIMENT TIPUS LLOSA COLOR CENDRA 40x60x5
	B2 - CADIRA 0,60M DE LLARG		FONTS		GRAONAT PEÇA DE FORMIGÓ 60x40x15
	B3 - BANC SOBRE MUR 1,80M DE LLARG		P1 - PAPERERA 130L		FONTS
	FAROLLES 6M D'ALÇADA				



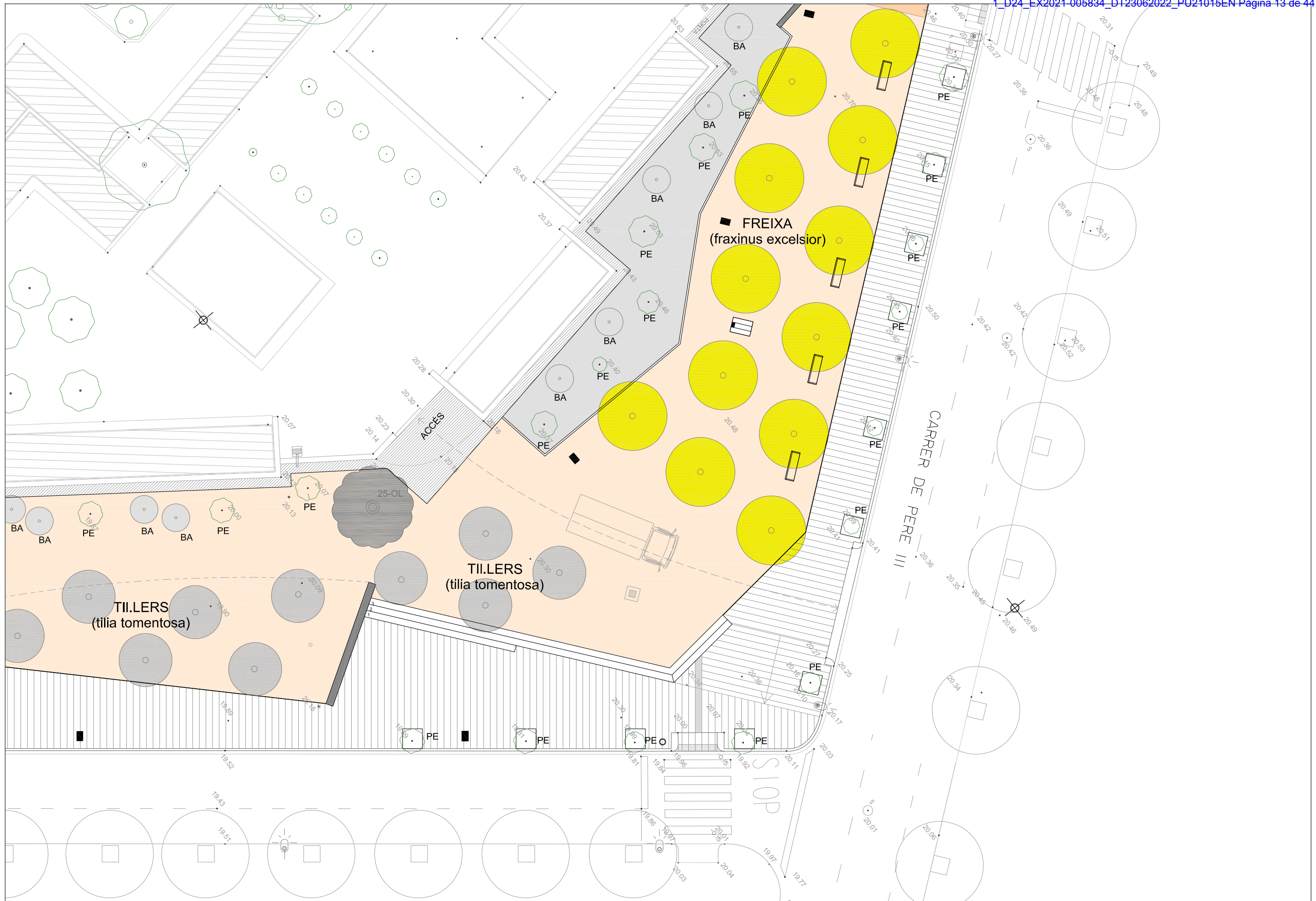




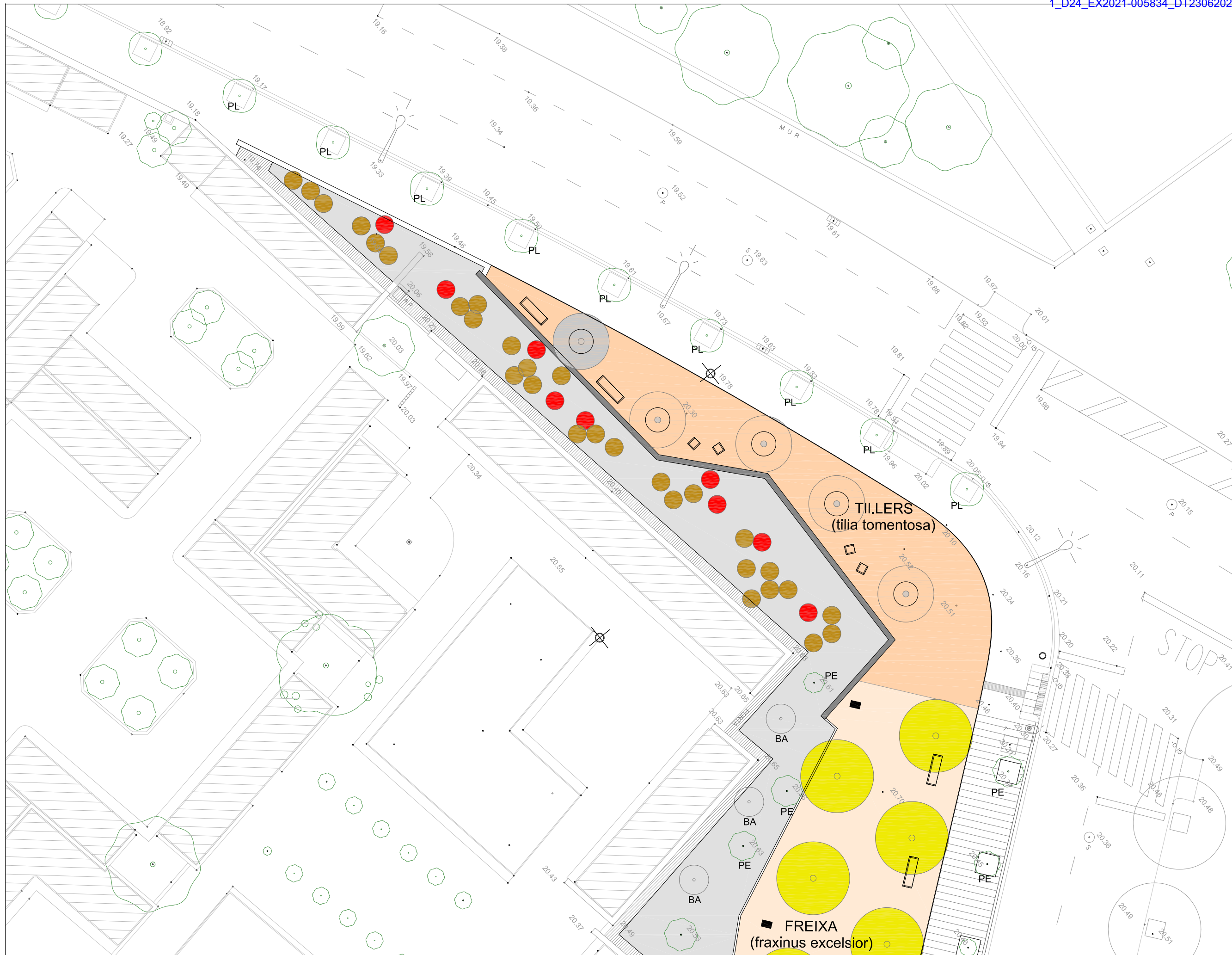






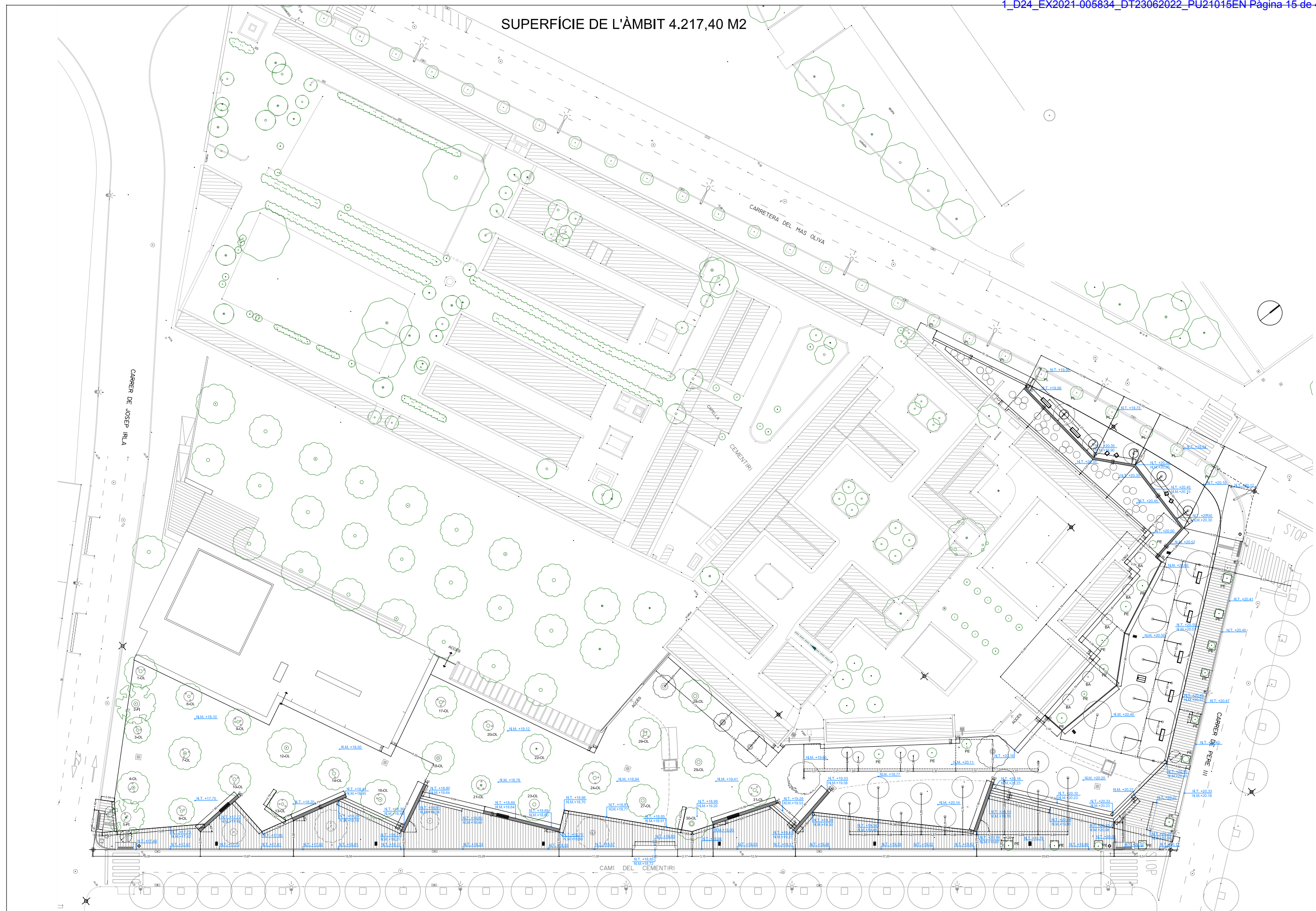




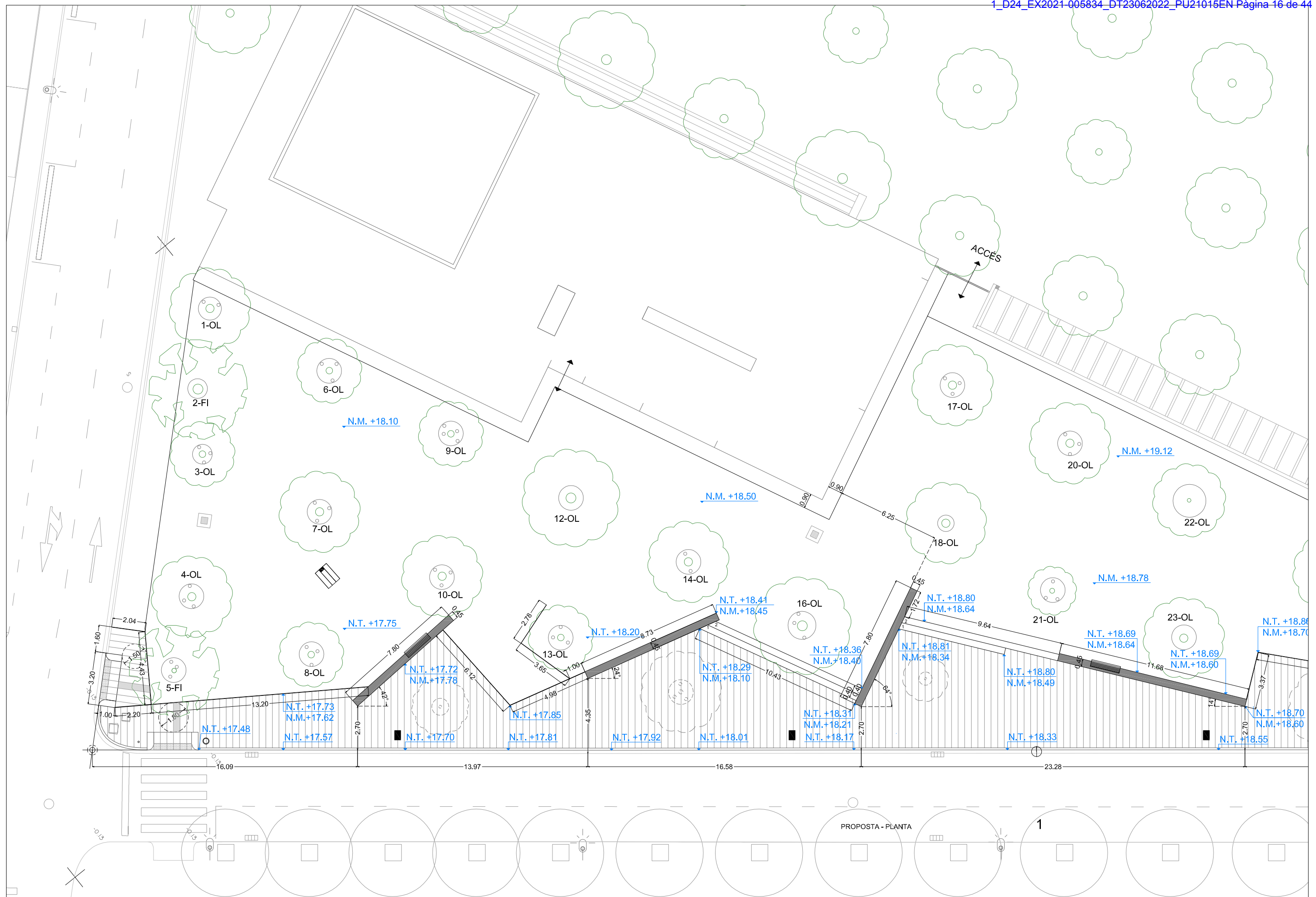




SUPERFÍCIE DE L'ÀMBIT 4.217,40 M2



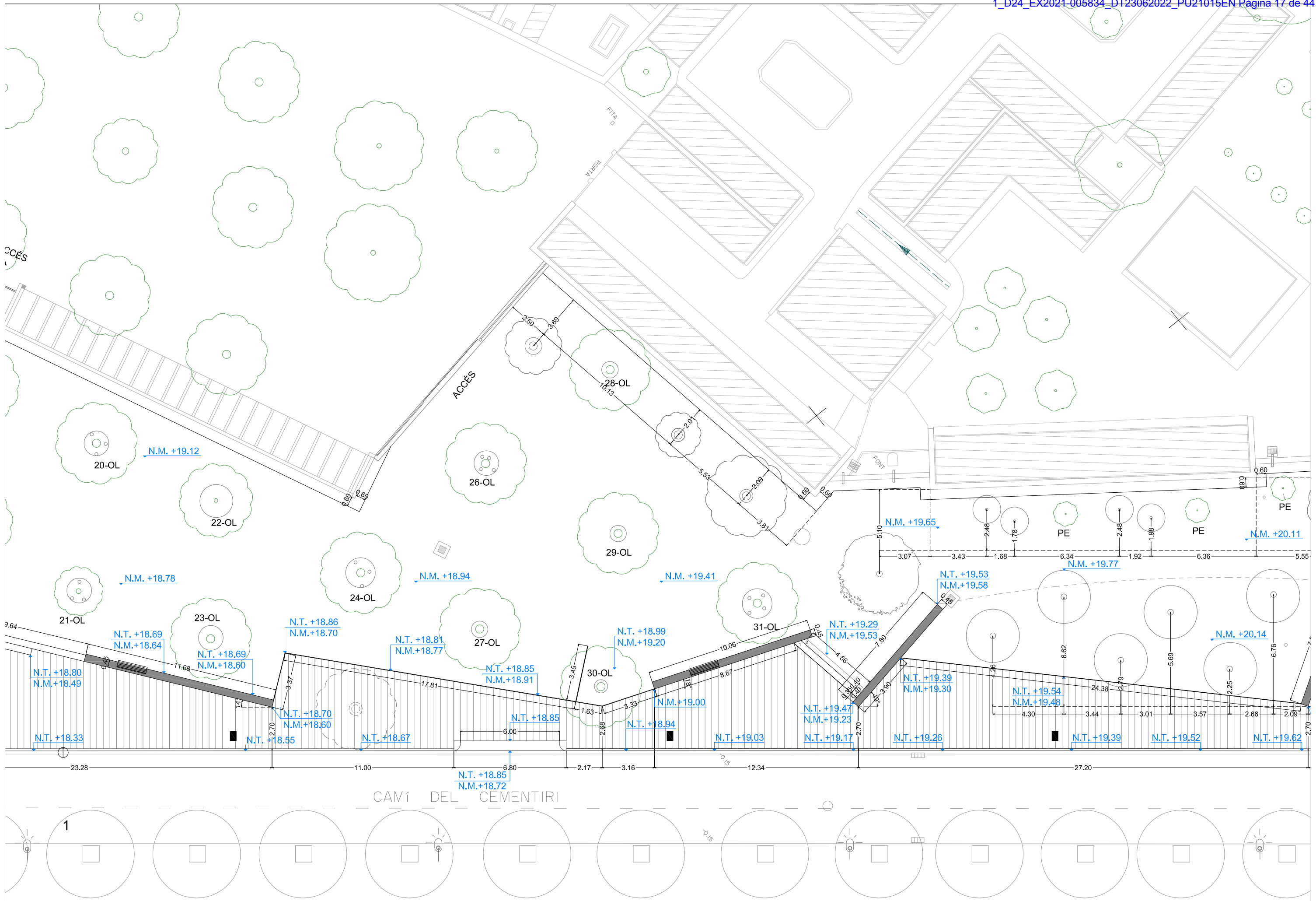




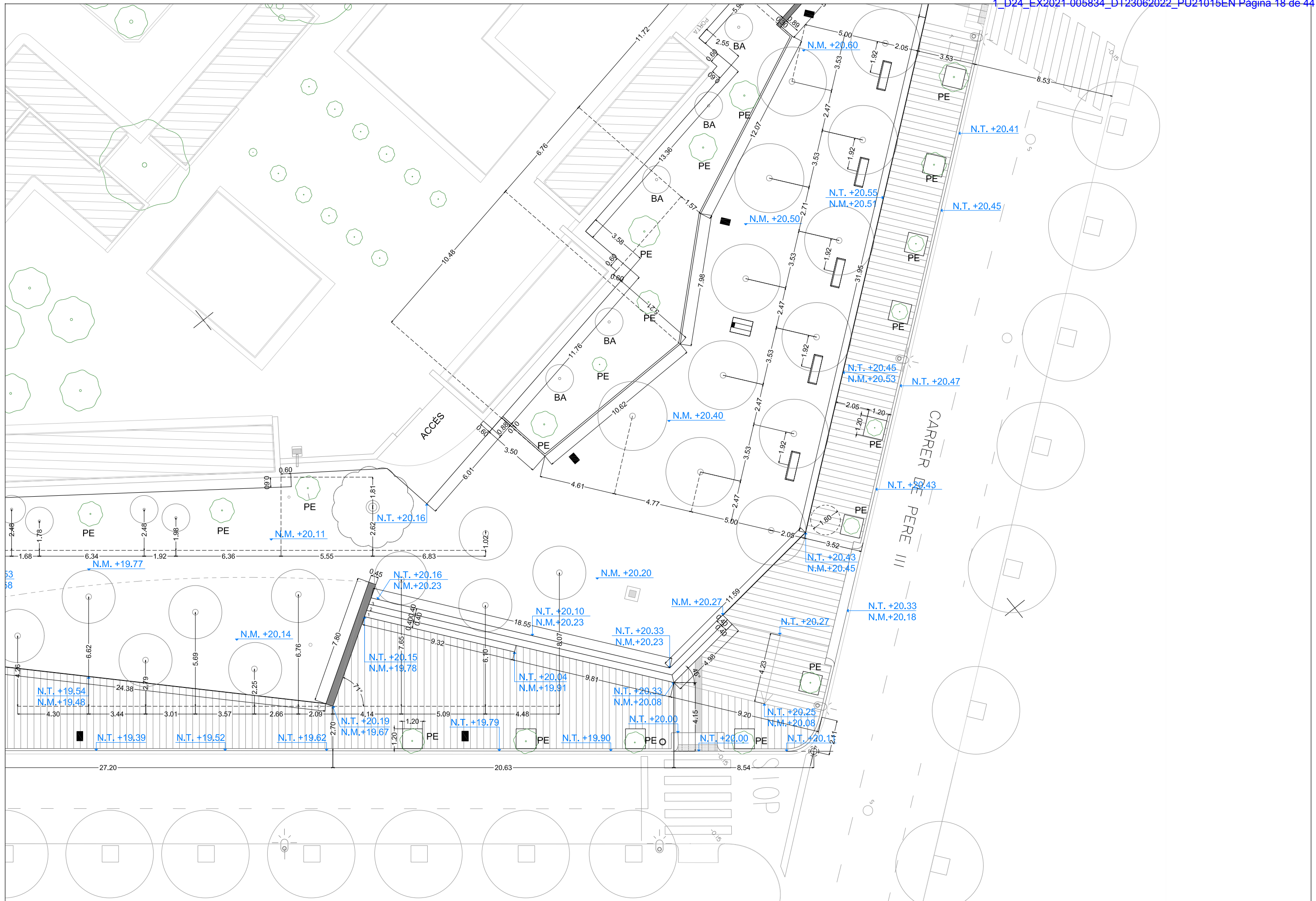
PROPOSTA - PLANTA

1







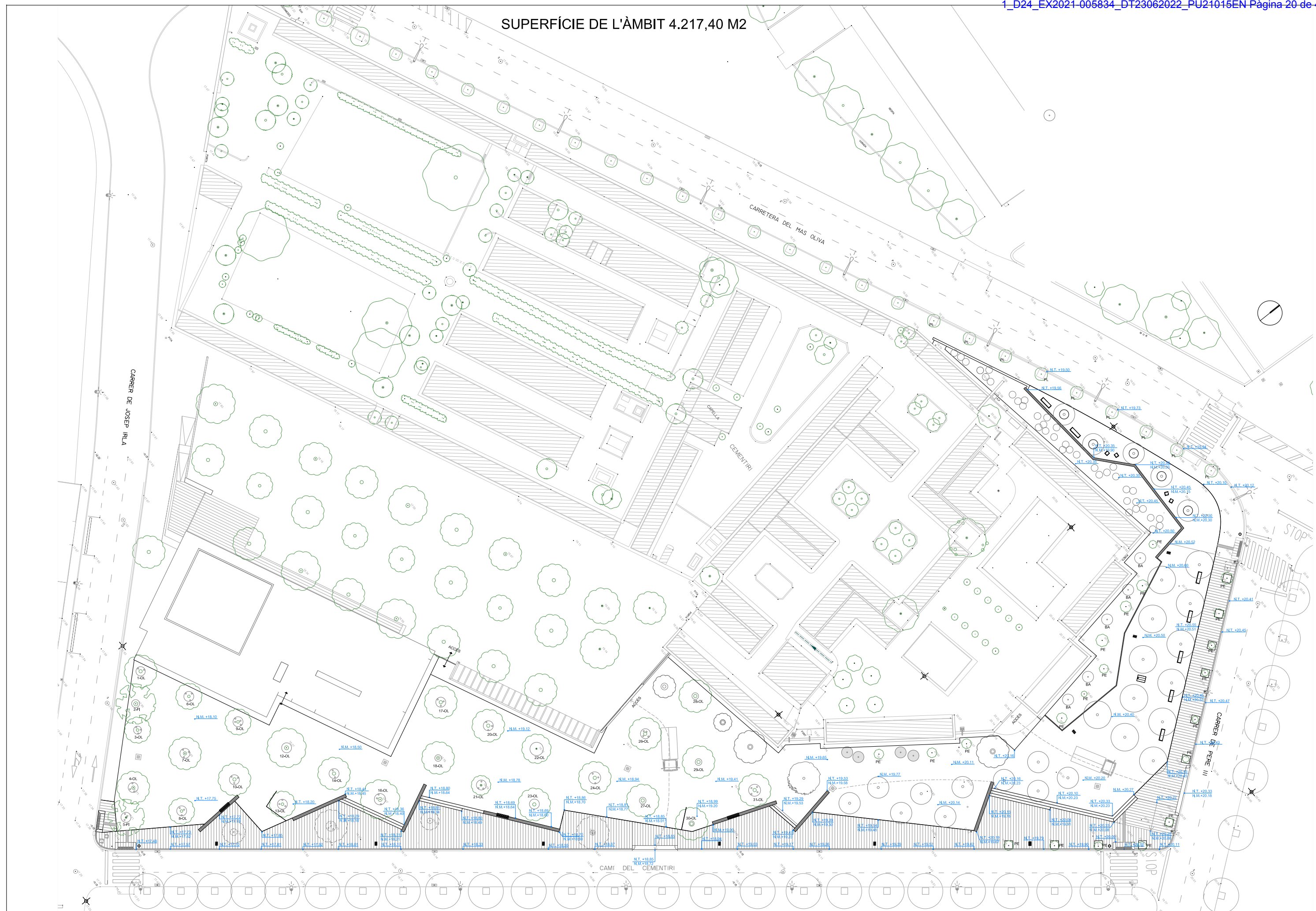




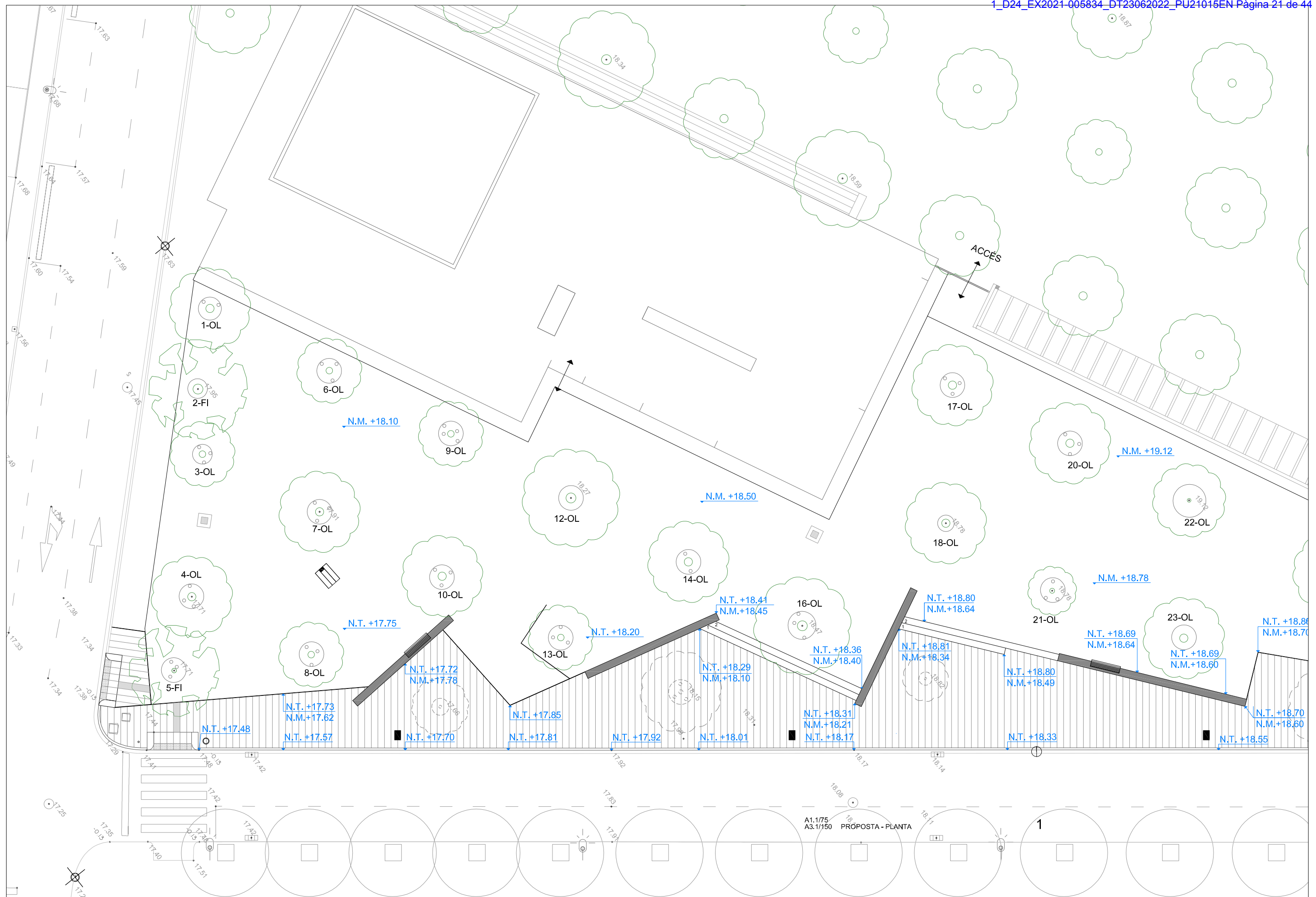




SUPERFÍCIE DE L'ÀMBIT 4.217,40 M2



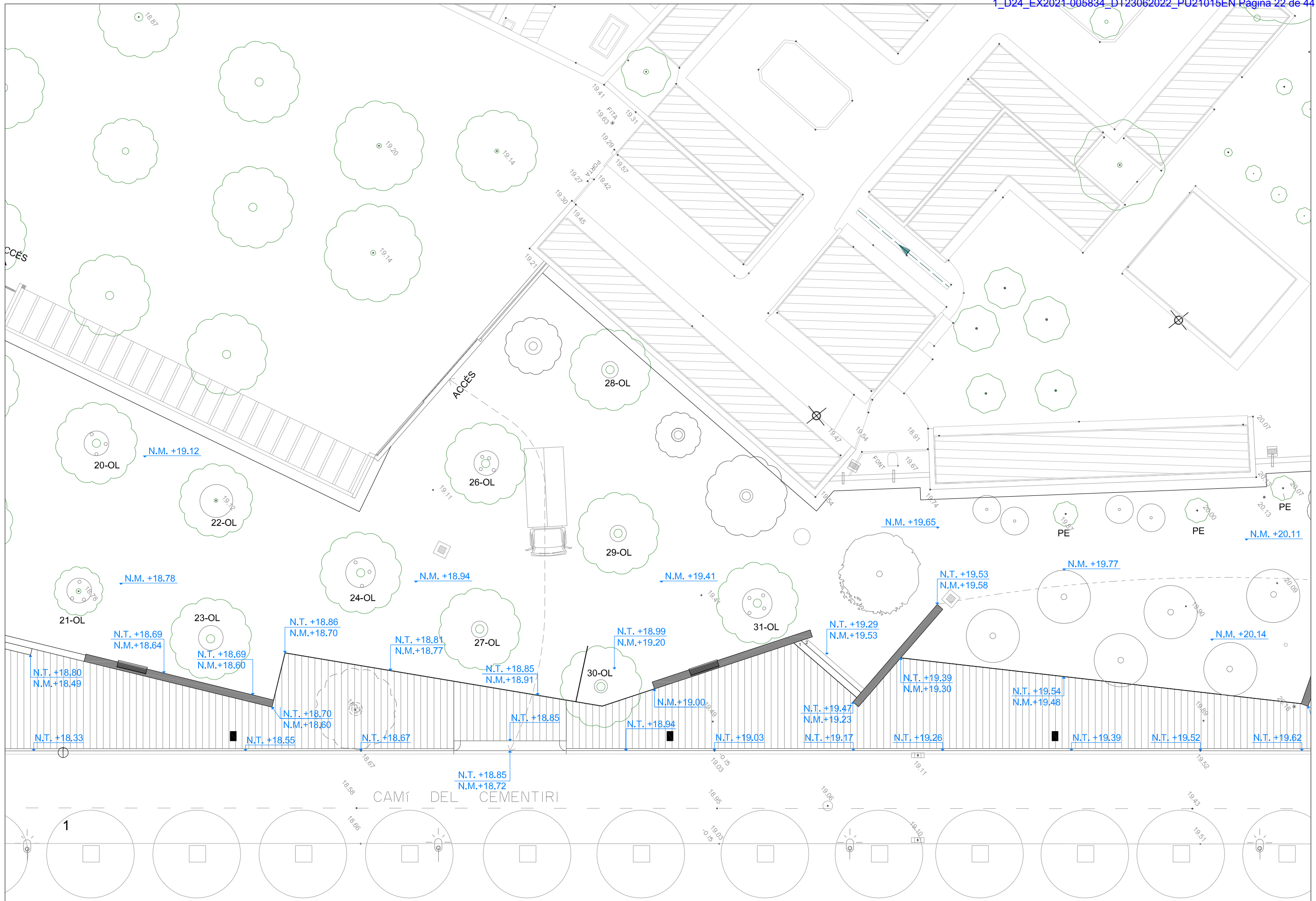




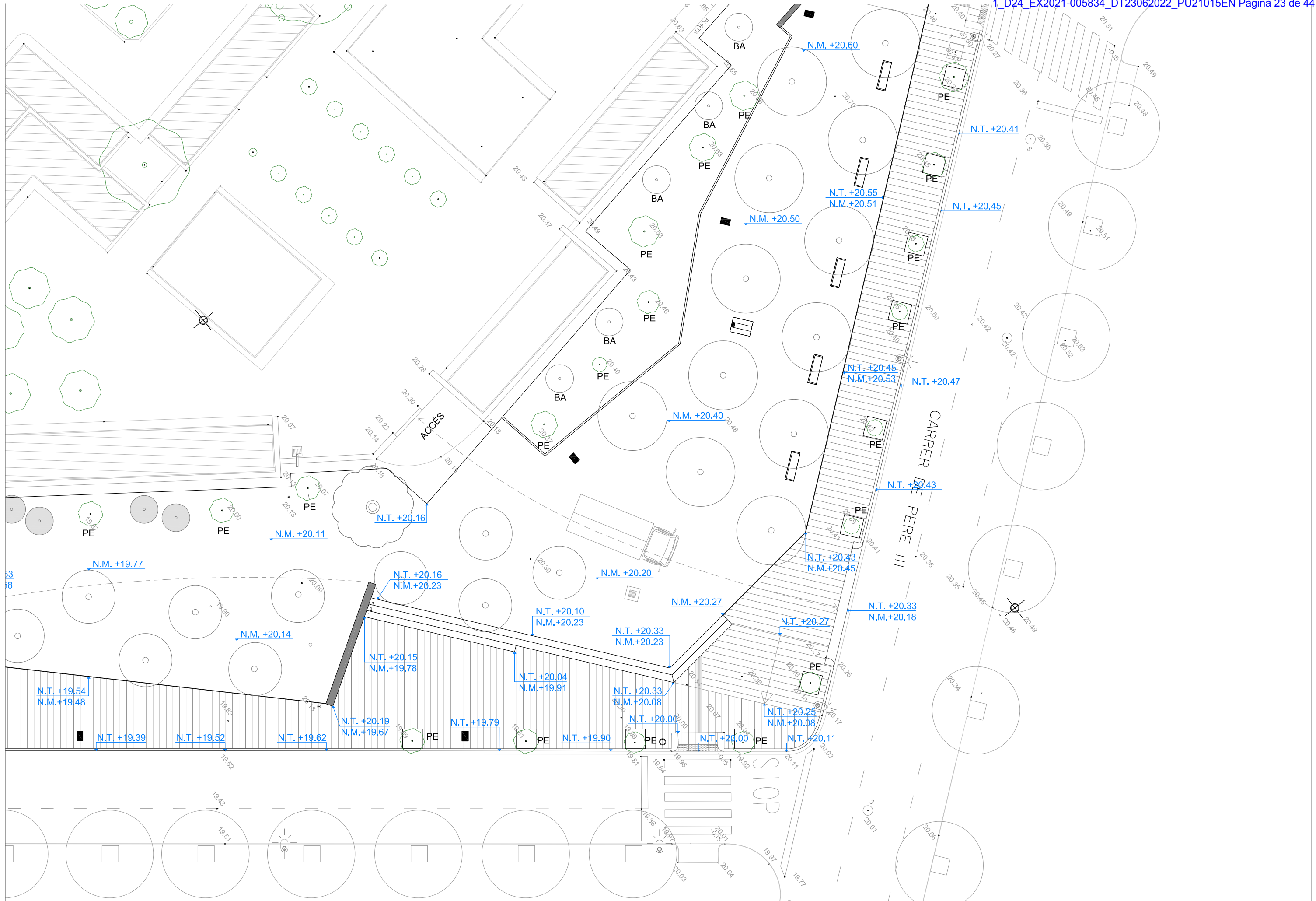
A1.1/75  
A3.1/150  
PROPOSTA - PLANTA

1

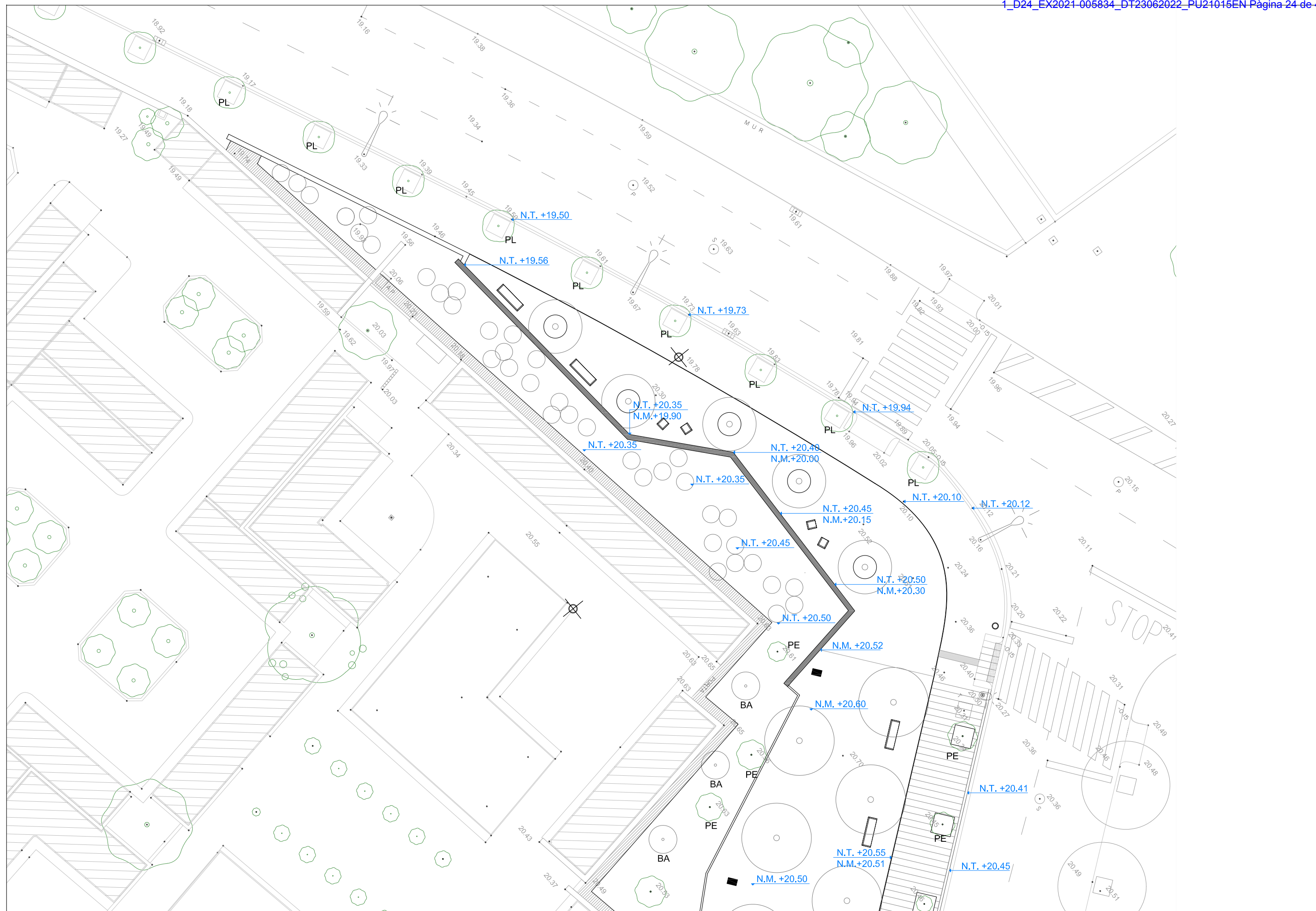




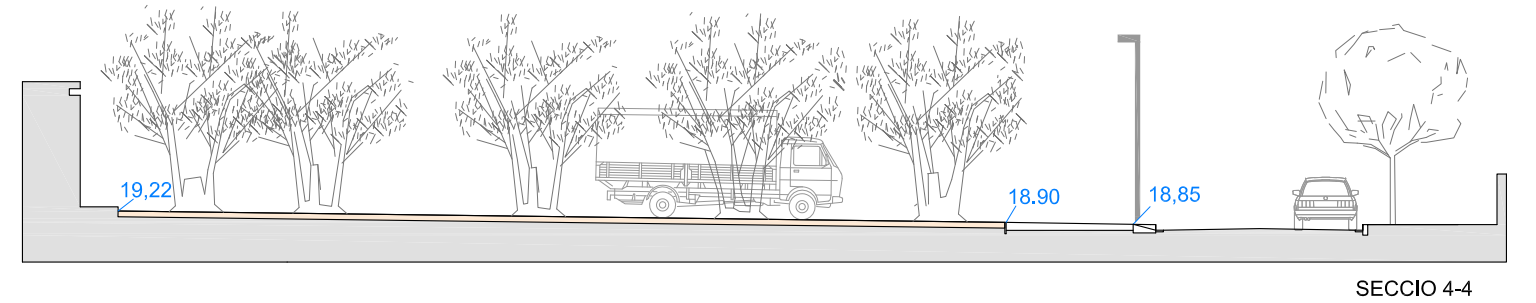
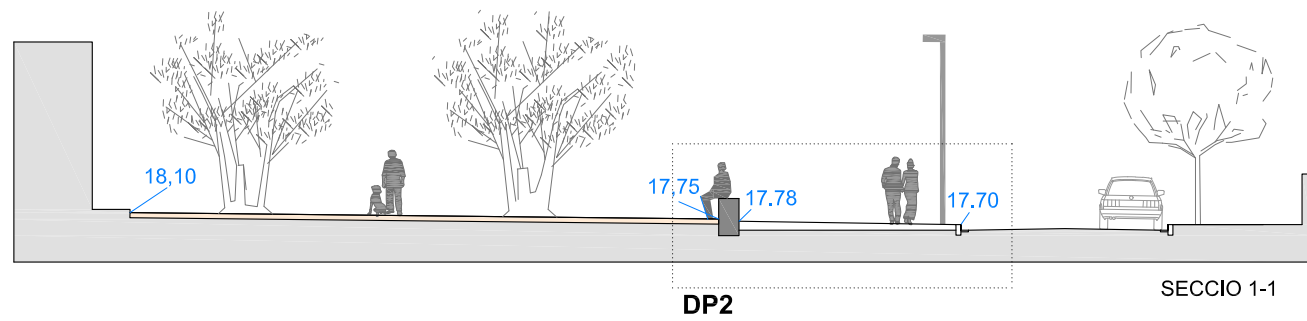
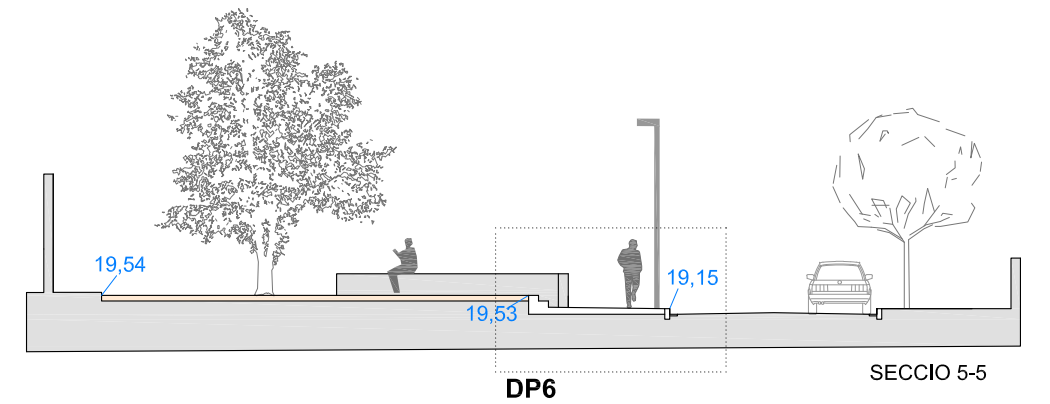
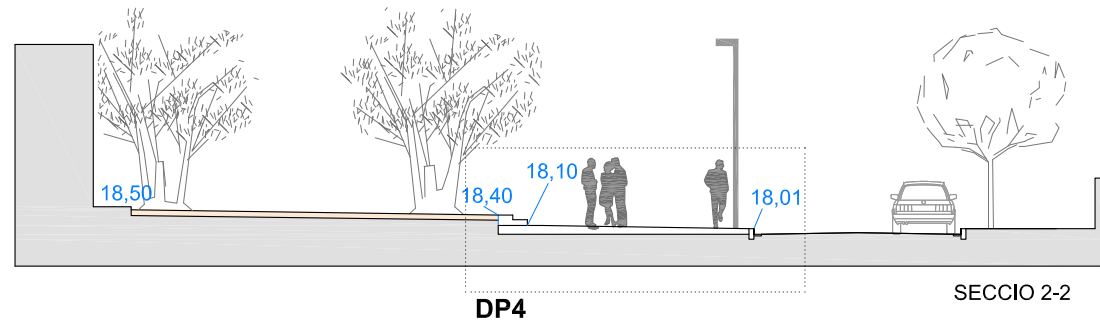
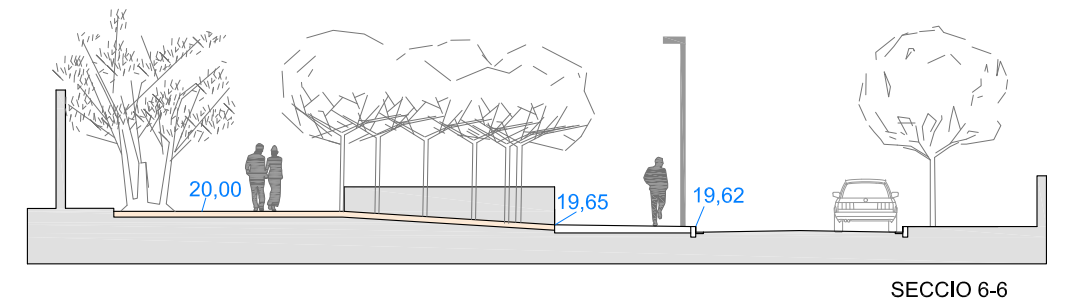
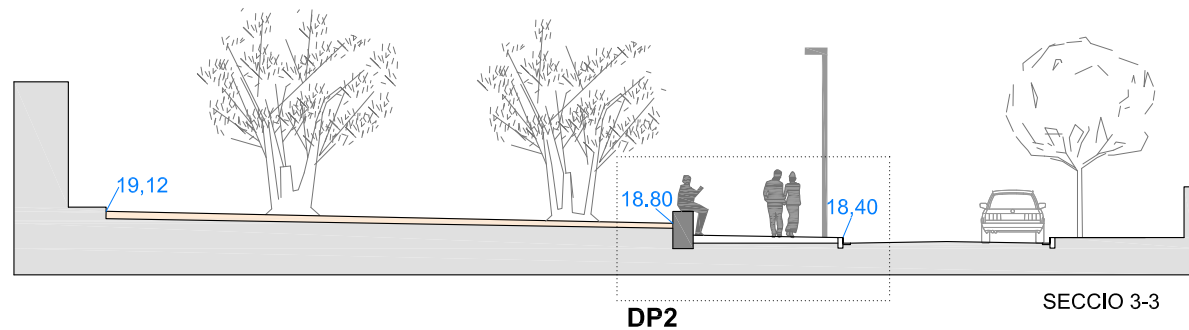
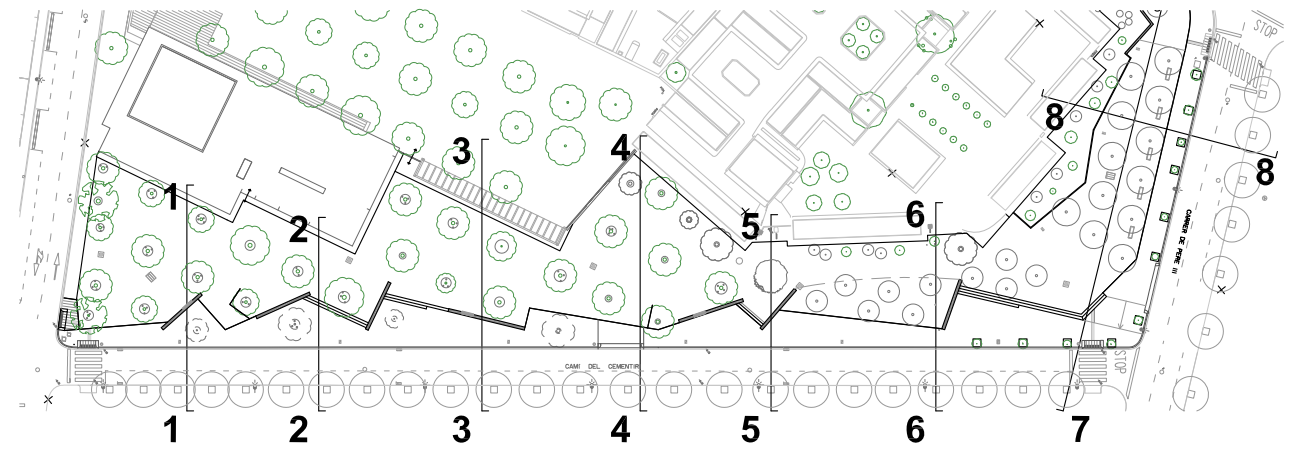




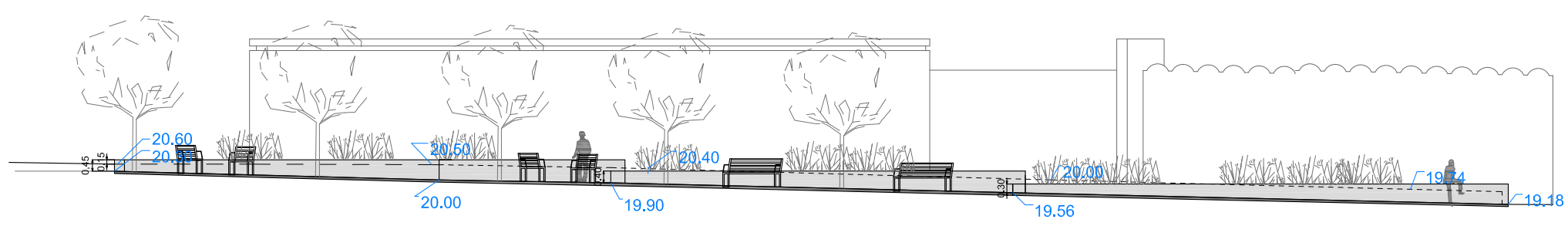
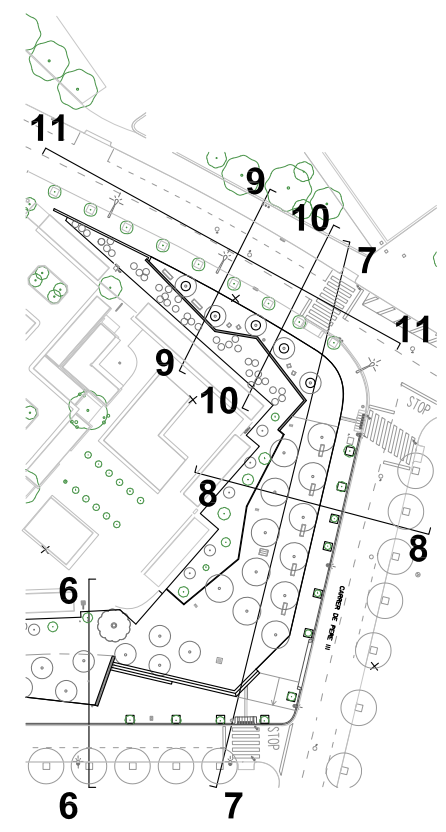




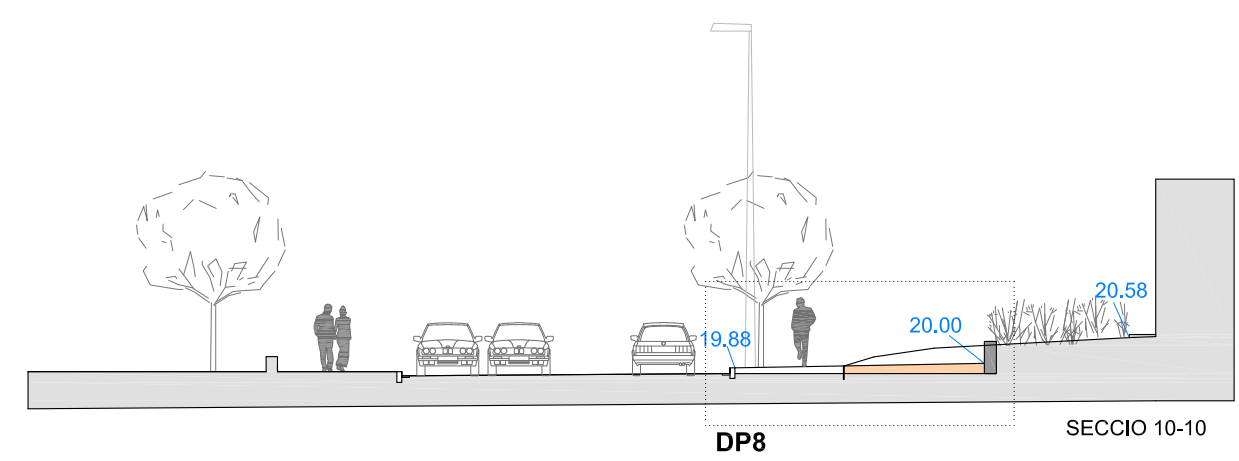






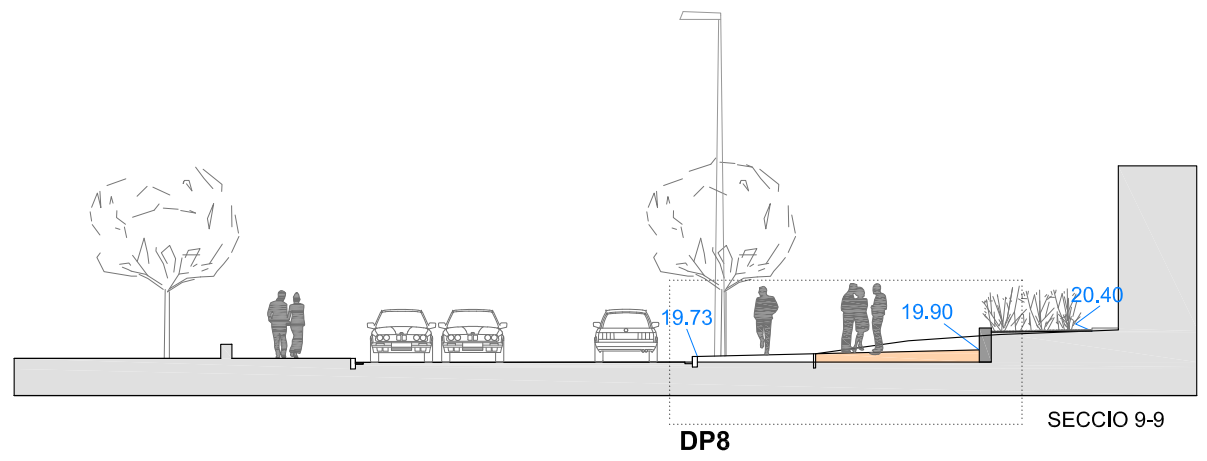


SECCIO 11-11



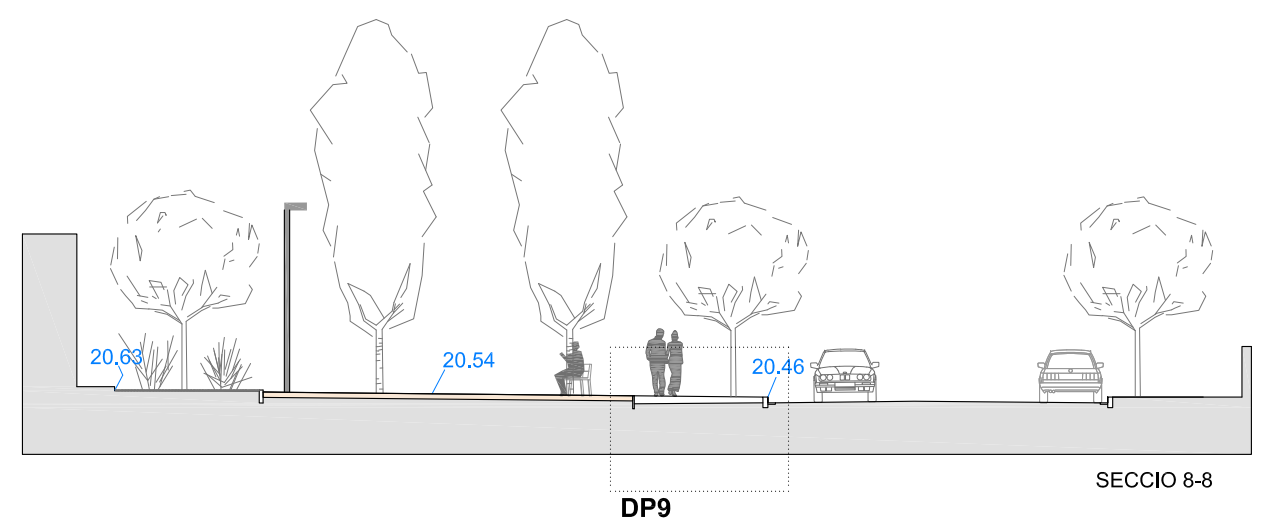
SECCIO 10-10

DP8



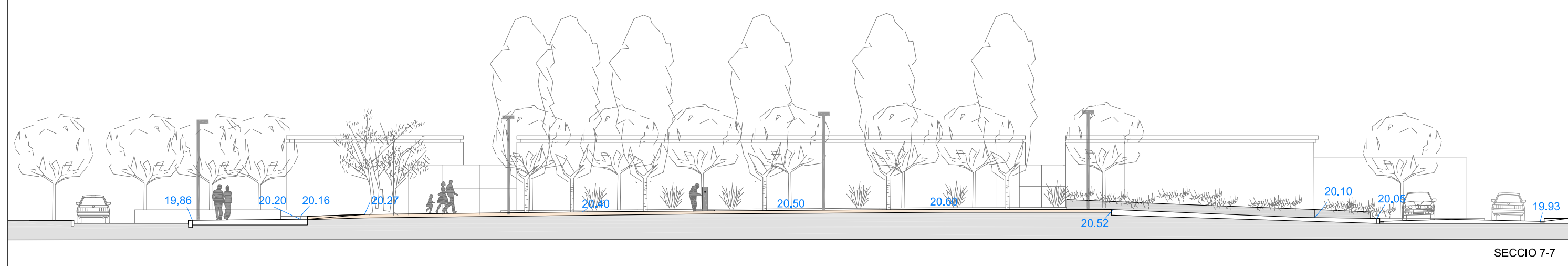
SECCIO 9-9

DP8



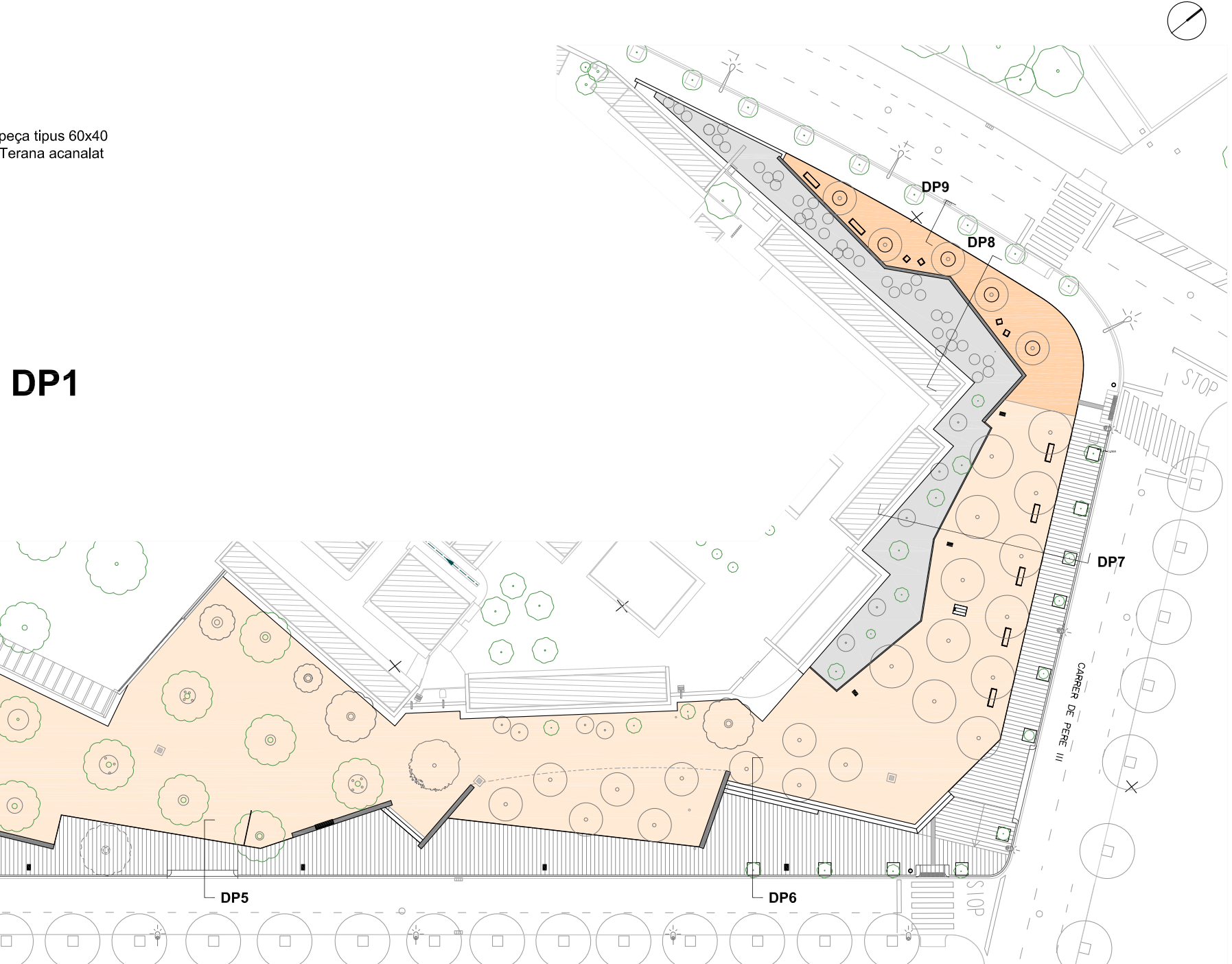
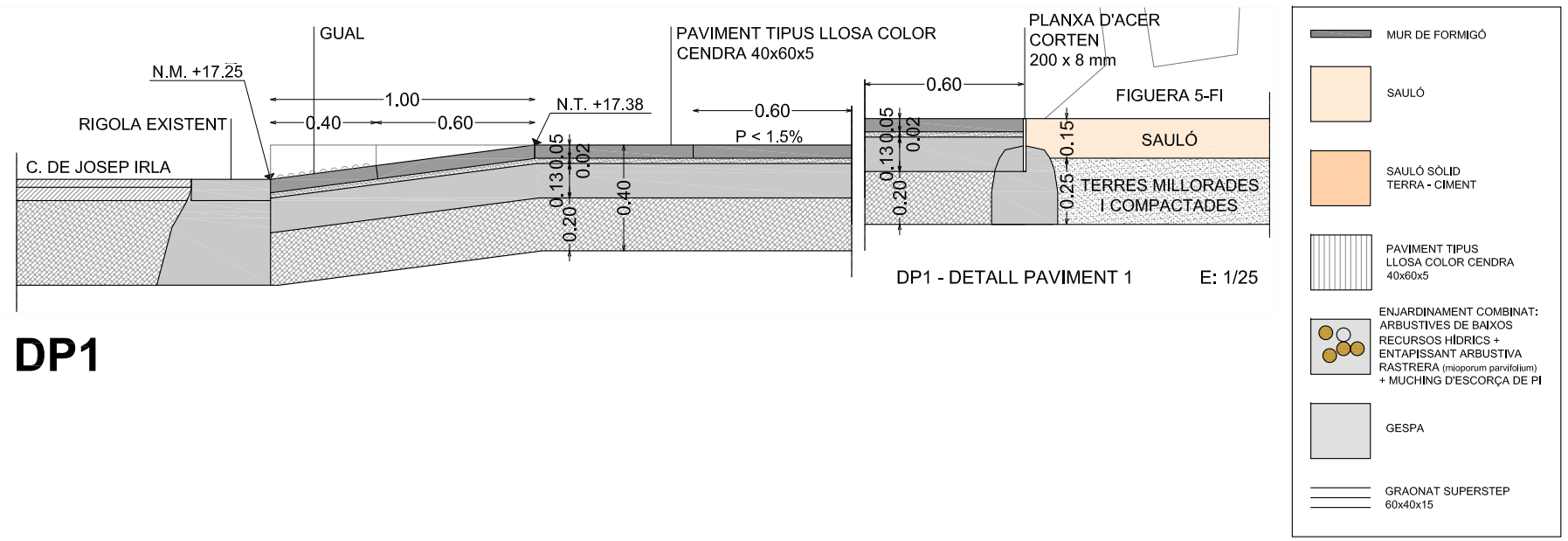
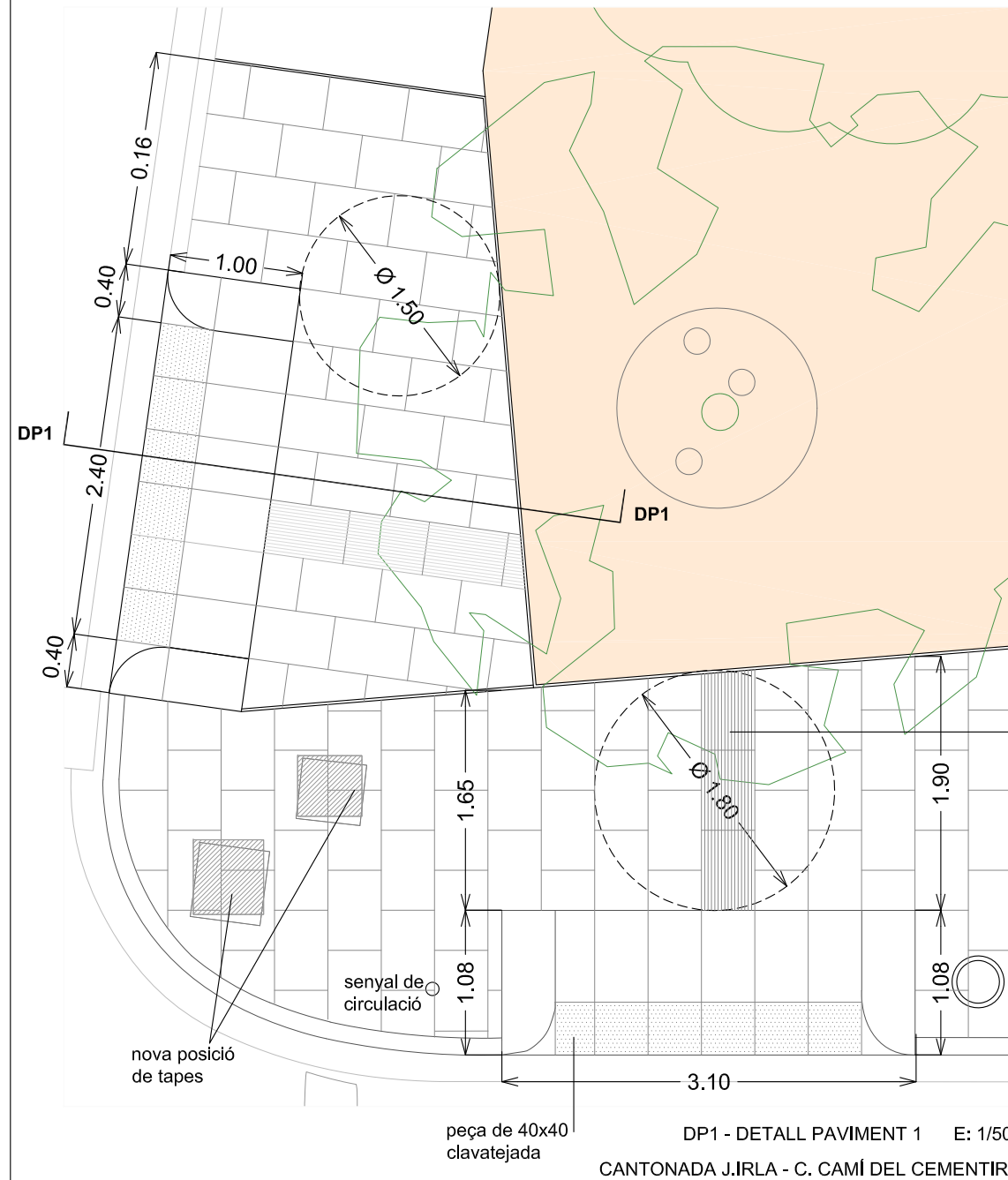
SECCIO 8-8

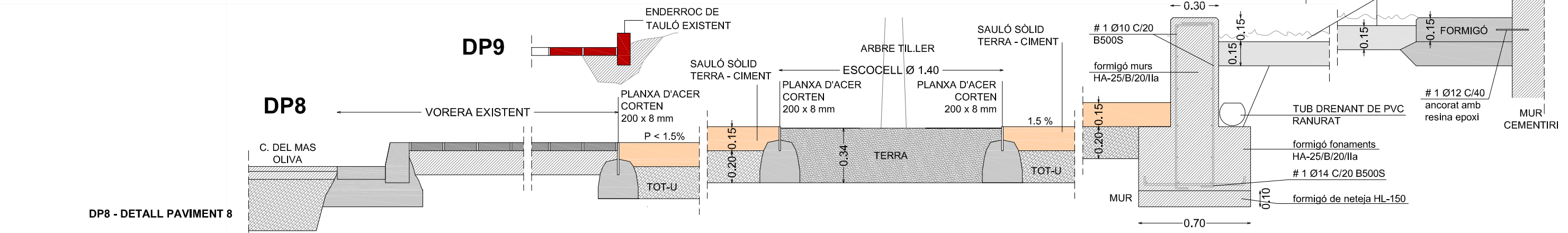

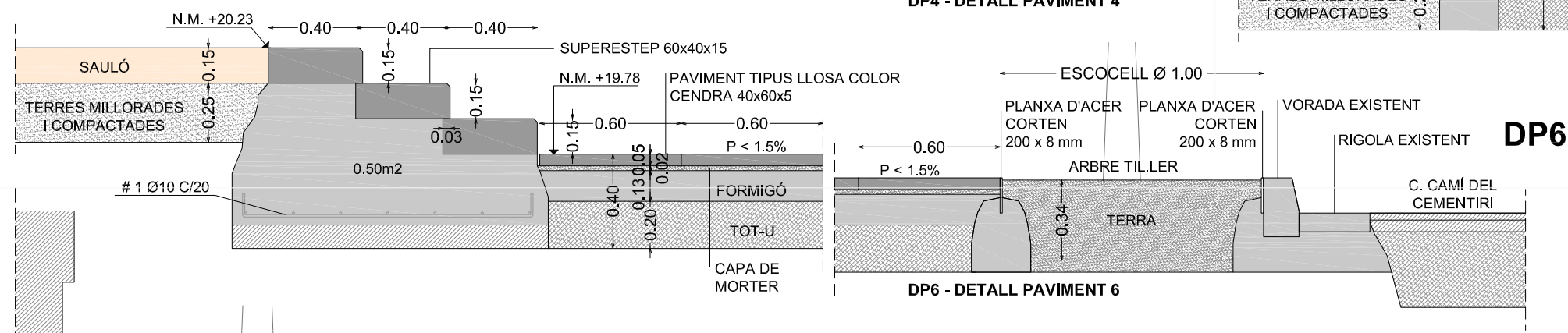
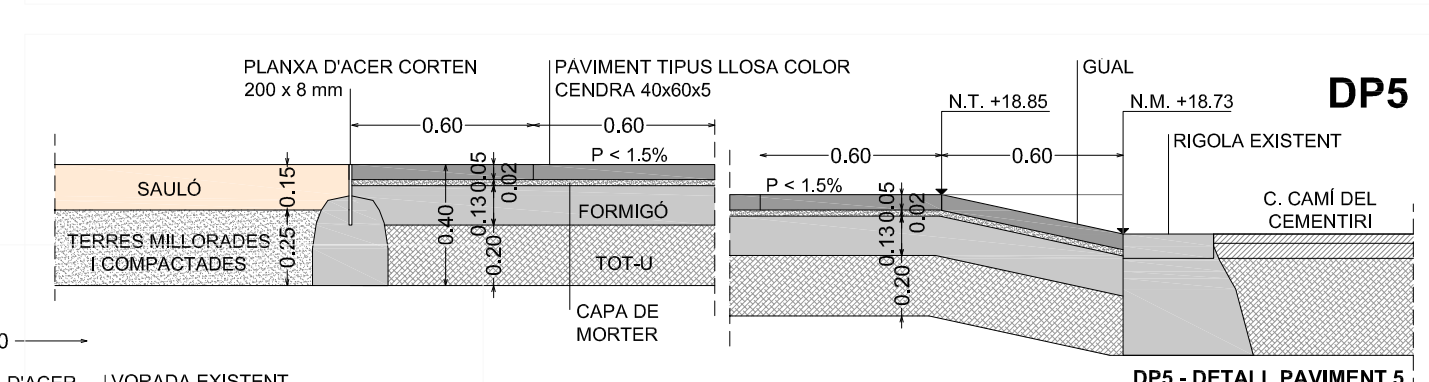
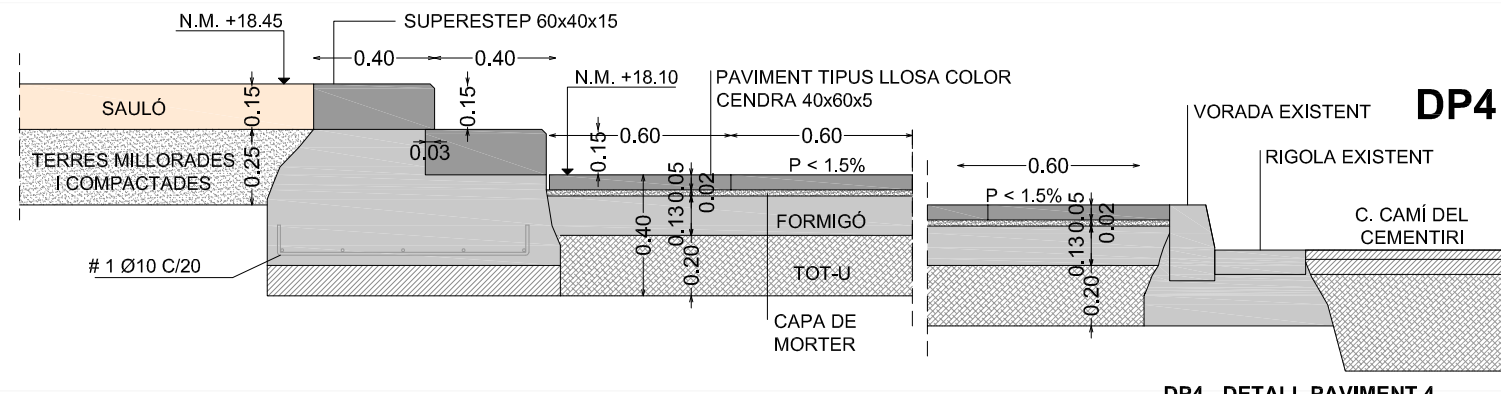
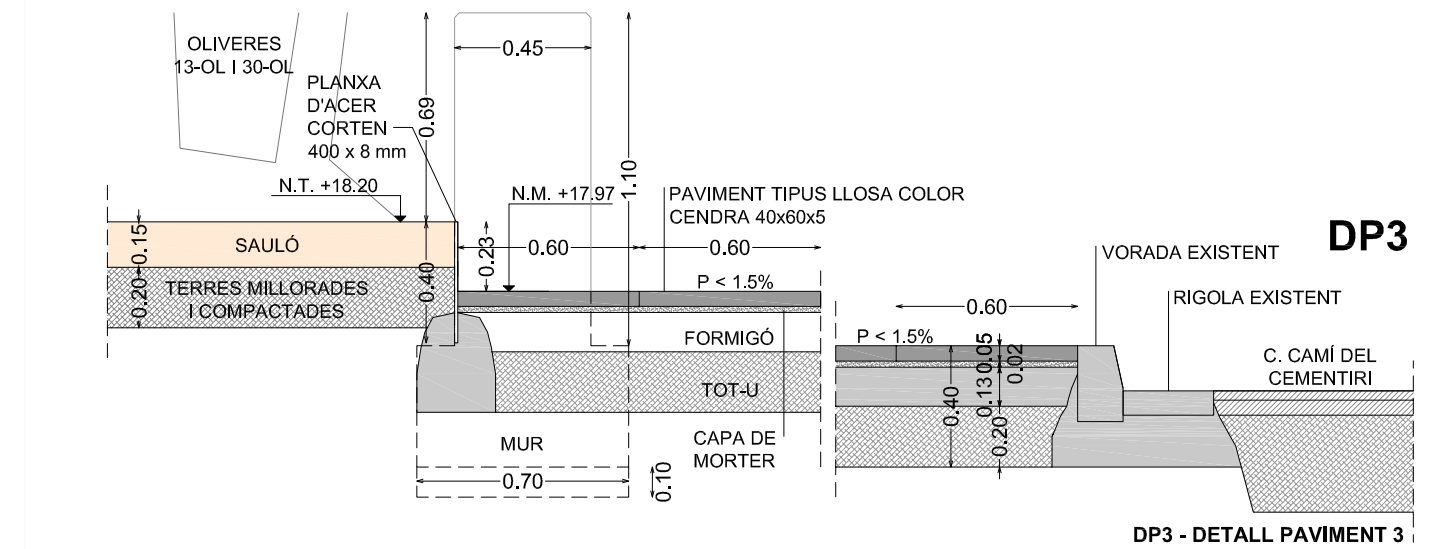
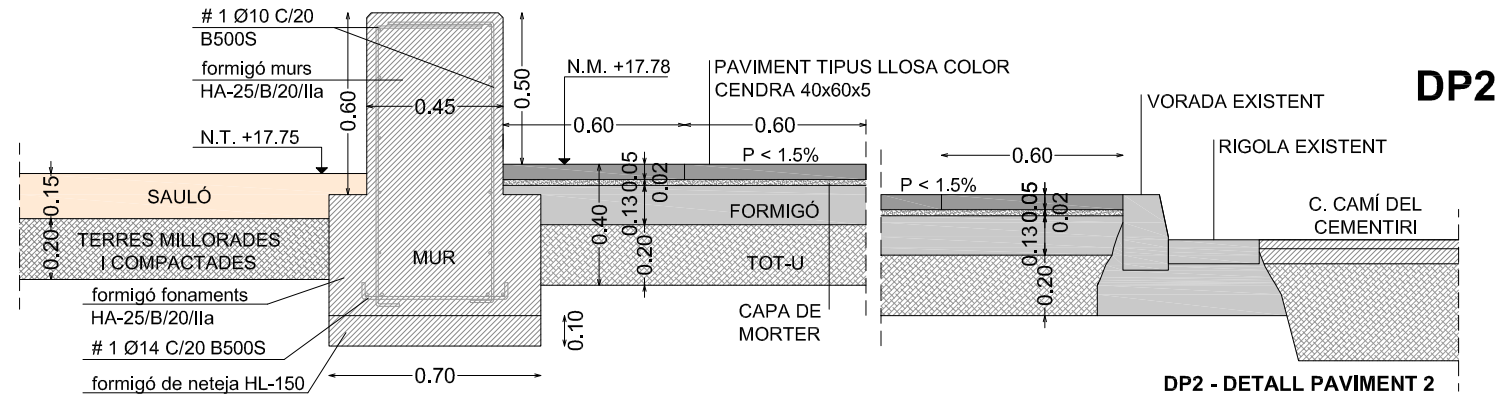
DP9



SECCIO 7-7

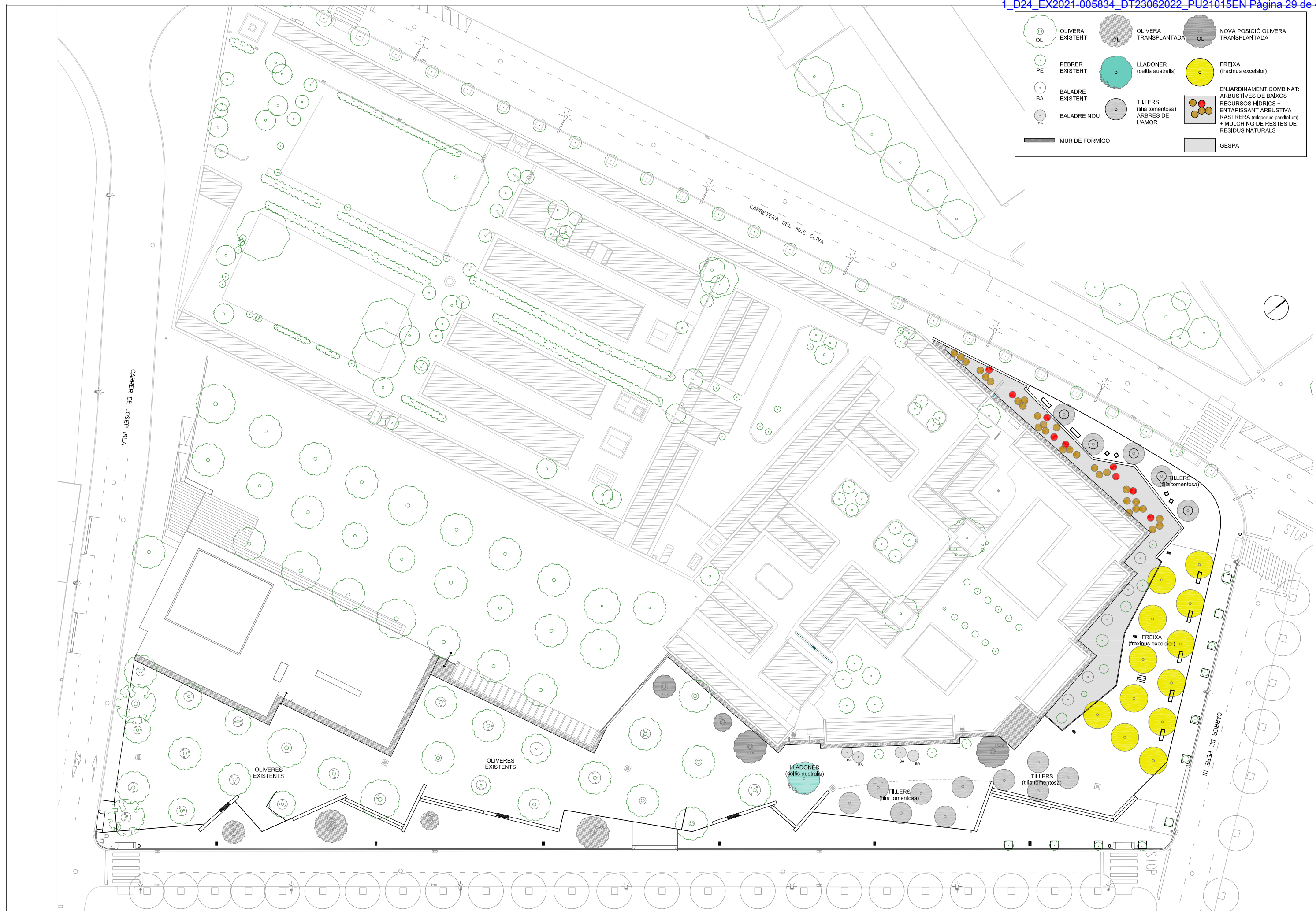




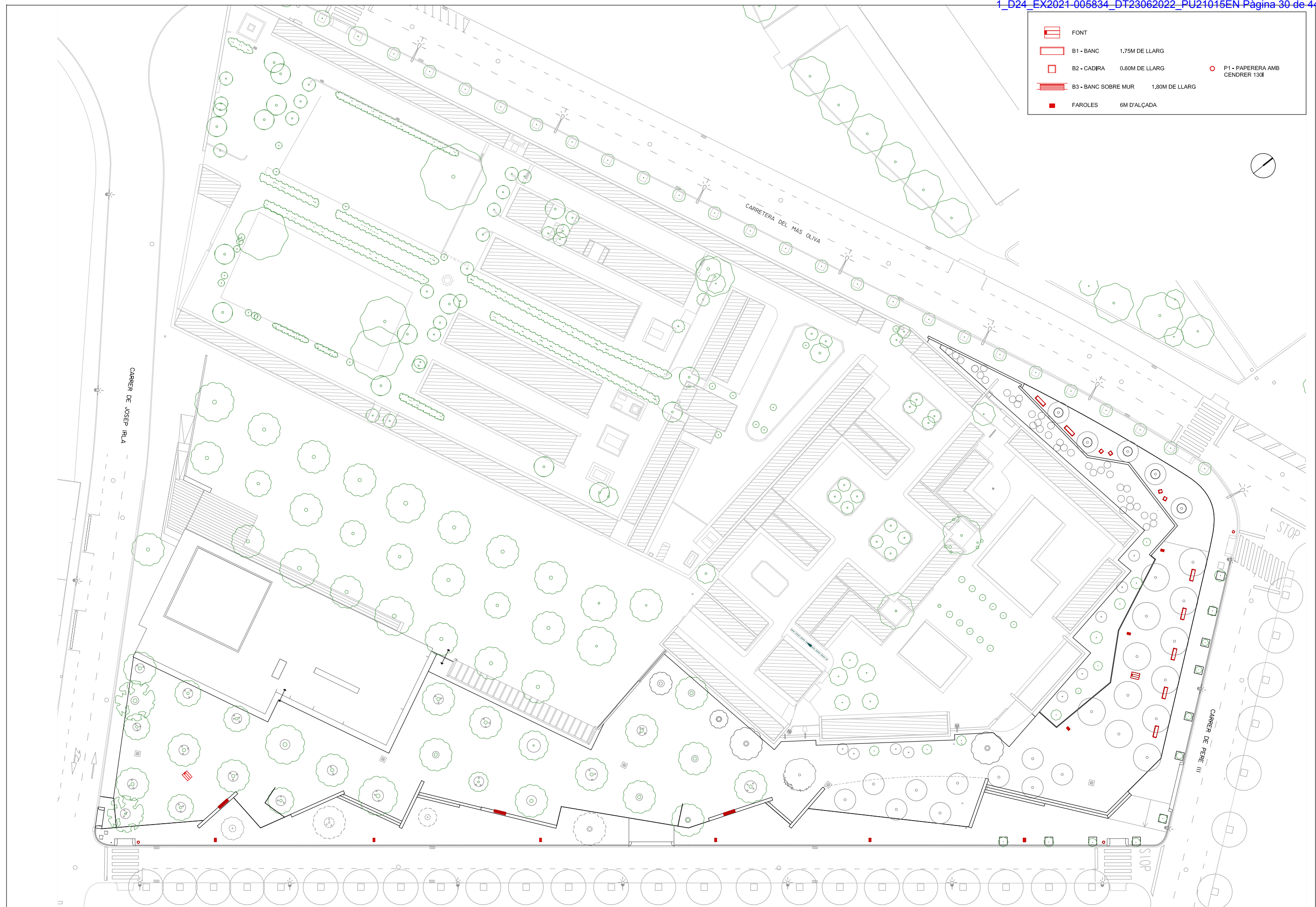




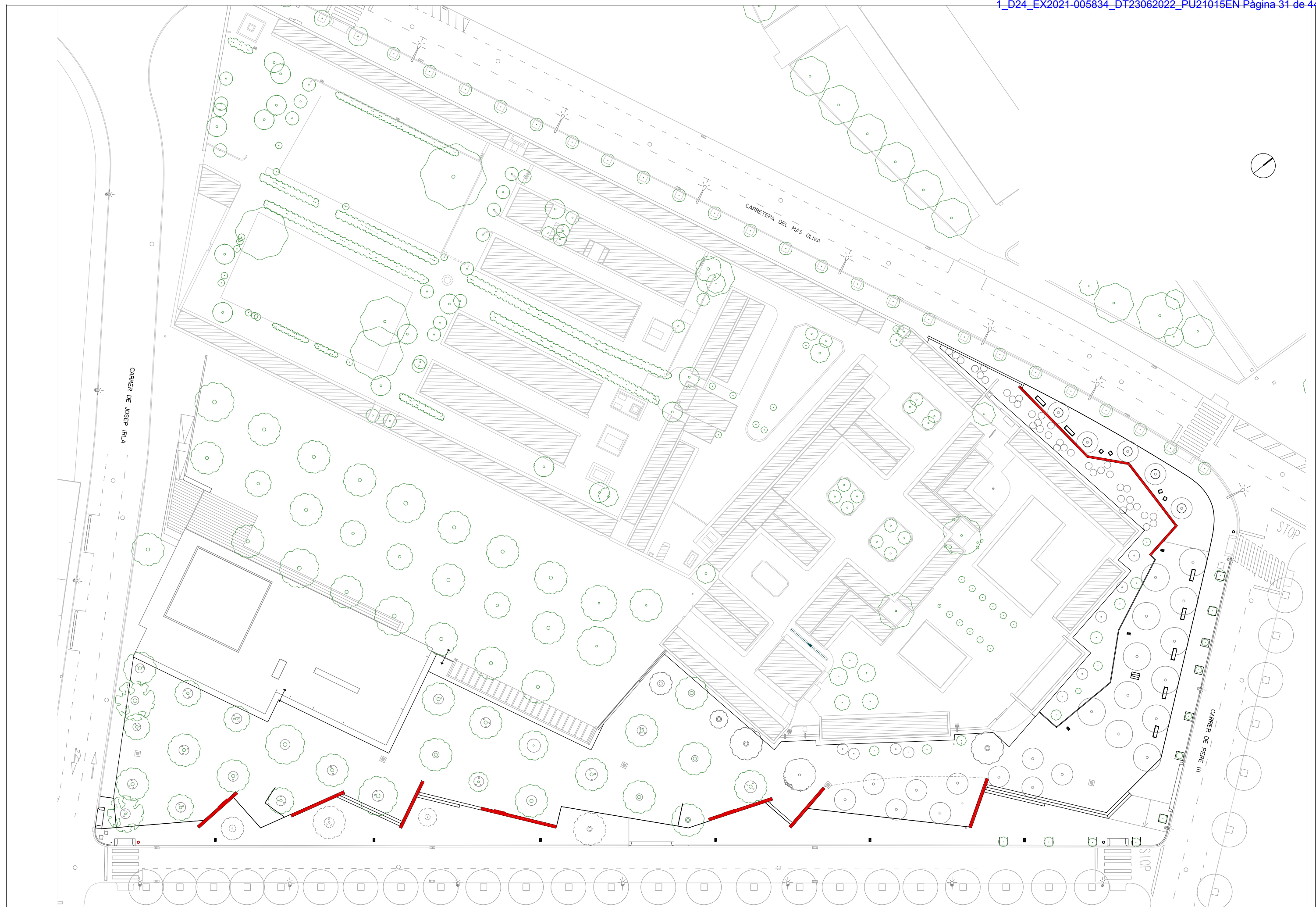
	OLIVERA EXISTENT		OLIVERA TRANSPLANTADA		NOVA POSICIÓ OLIVERA TRANSPLANTADA
	PEBRER EXISTENT		LLADONER (cellis australis)		FREIXA (fraxinus excelsior)
	BALADRE EXISTENT		TILLERS (tilia tomentosa) ARBRES DE L'AMOR		ENJARDINAMENT COMBINAT: ARBUSTIVES DE BAXOS RECURSOS HÍDRICS + ENTAPISSANT ARBUSTIVA RASTREIRA (misporum parvifolium) + MULCHING DE RESTES DE RESIDUS NATURALS
	BALADRE NOU		MUR DE FORMIGÓ		GESPA

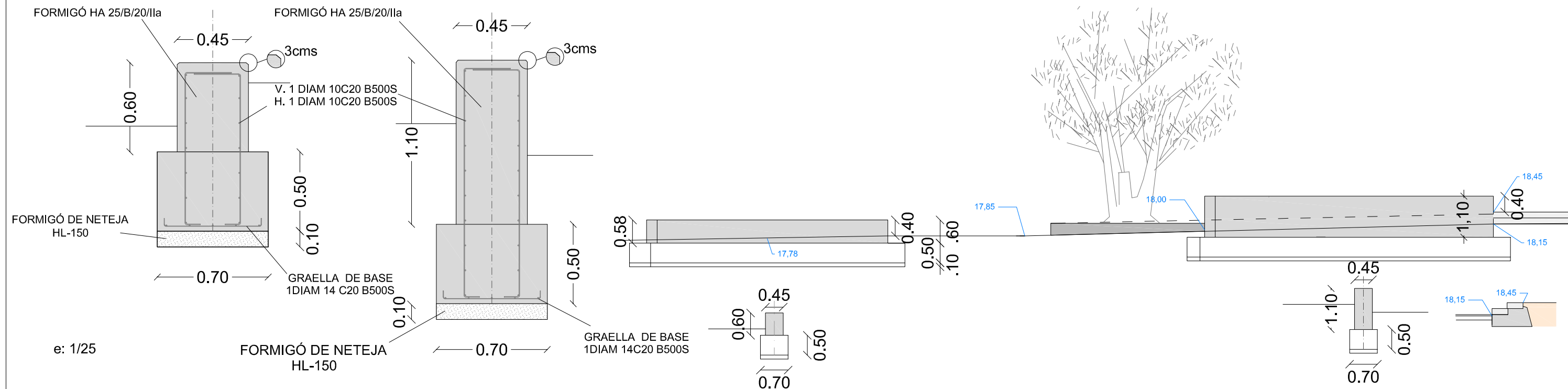
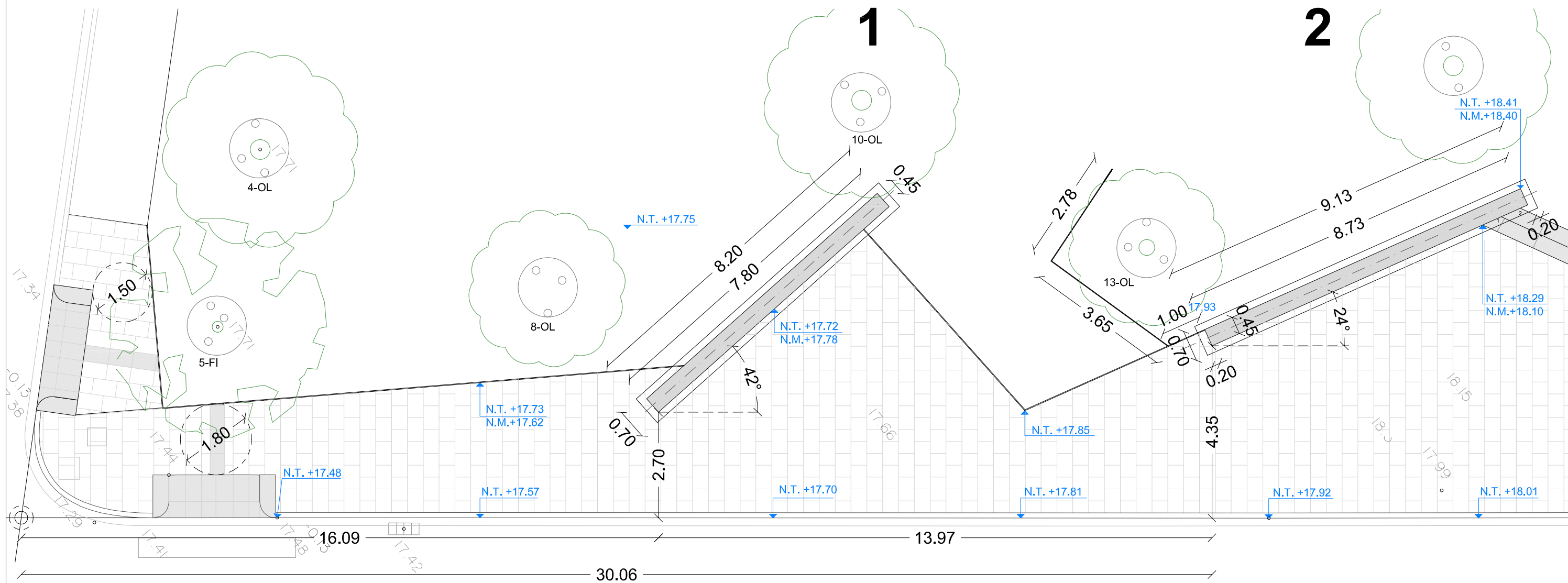


	FONT		
	B1 - BANC	1,75M DE LLARG	
	B2 - CADIRA	0,60M DE LLARG	
	B3 - BANC SOBRE MUR	1,80M DE LLARG	
	FAROL	6M D'ALÇADA	
	P1 - PAPERERA AMB CENDRER 130l		



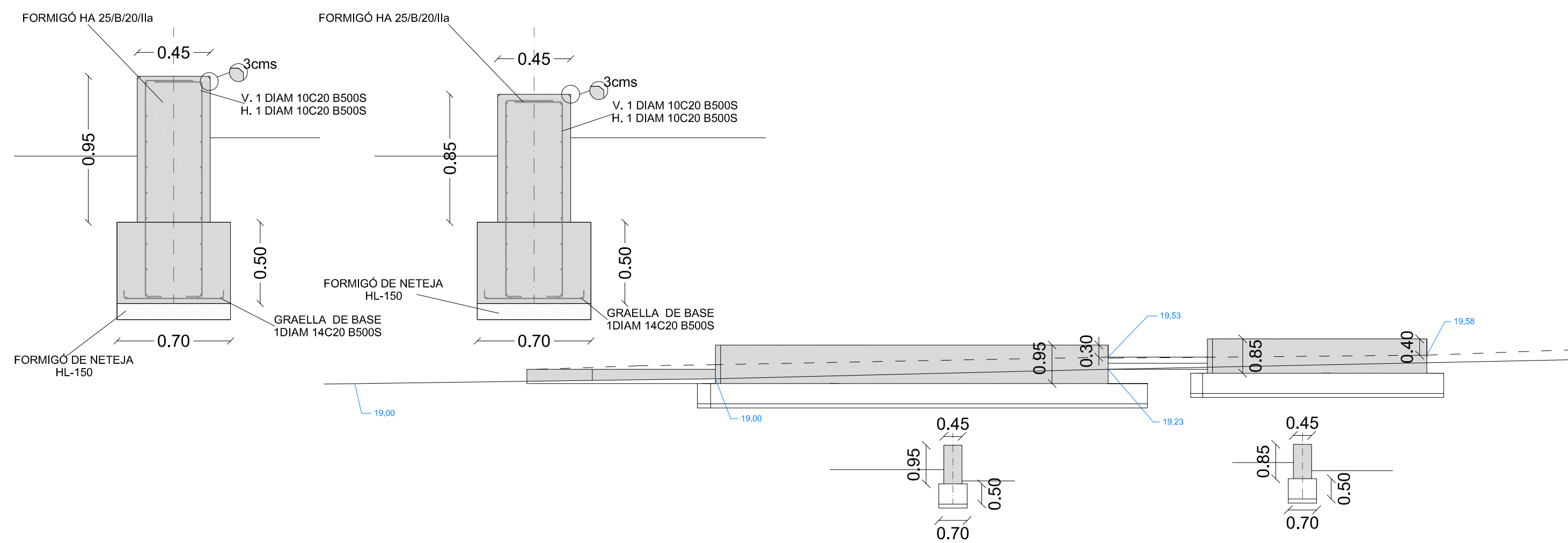
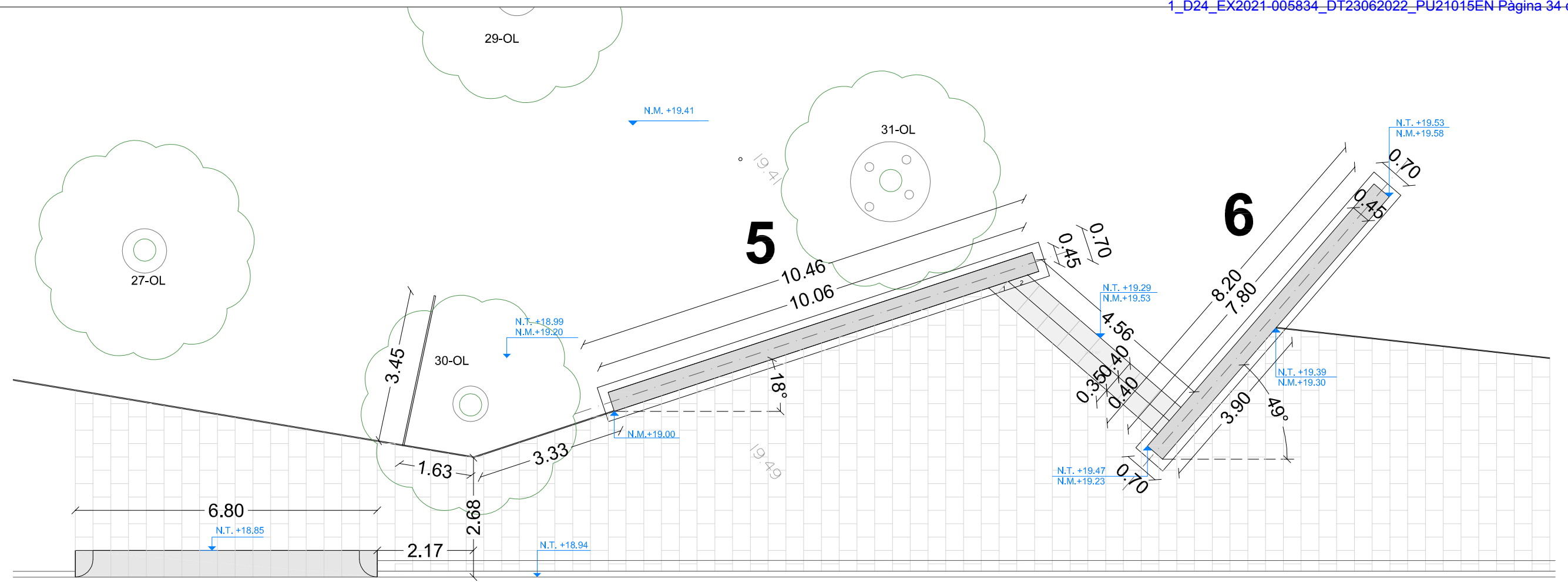










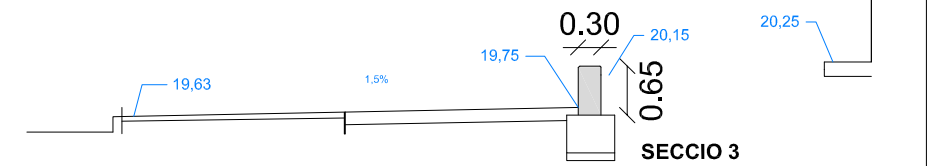
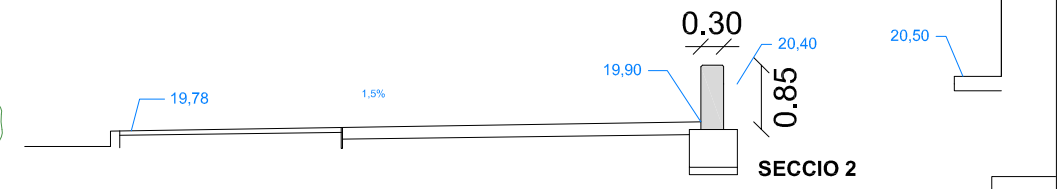
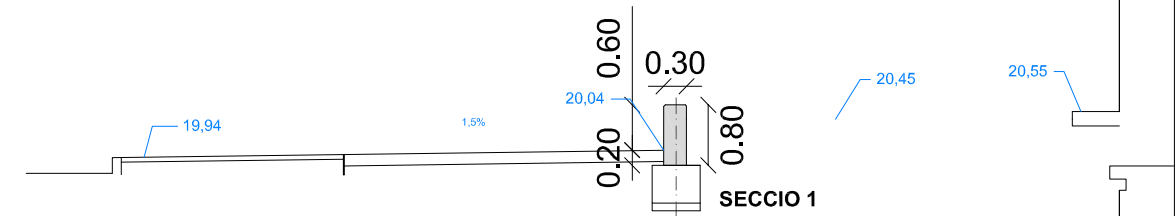
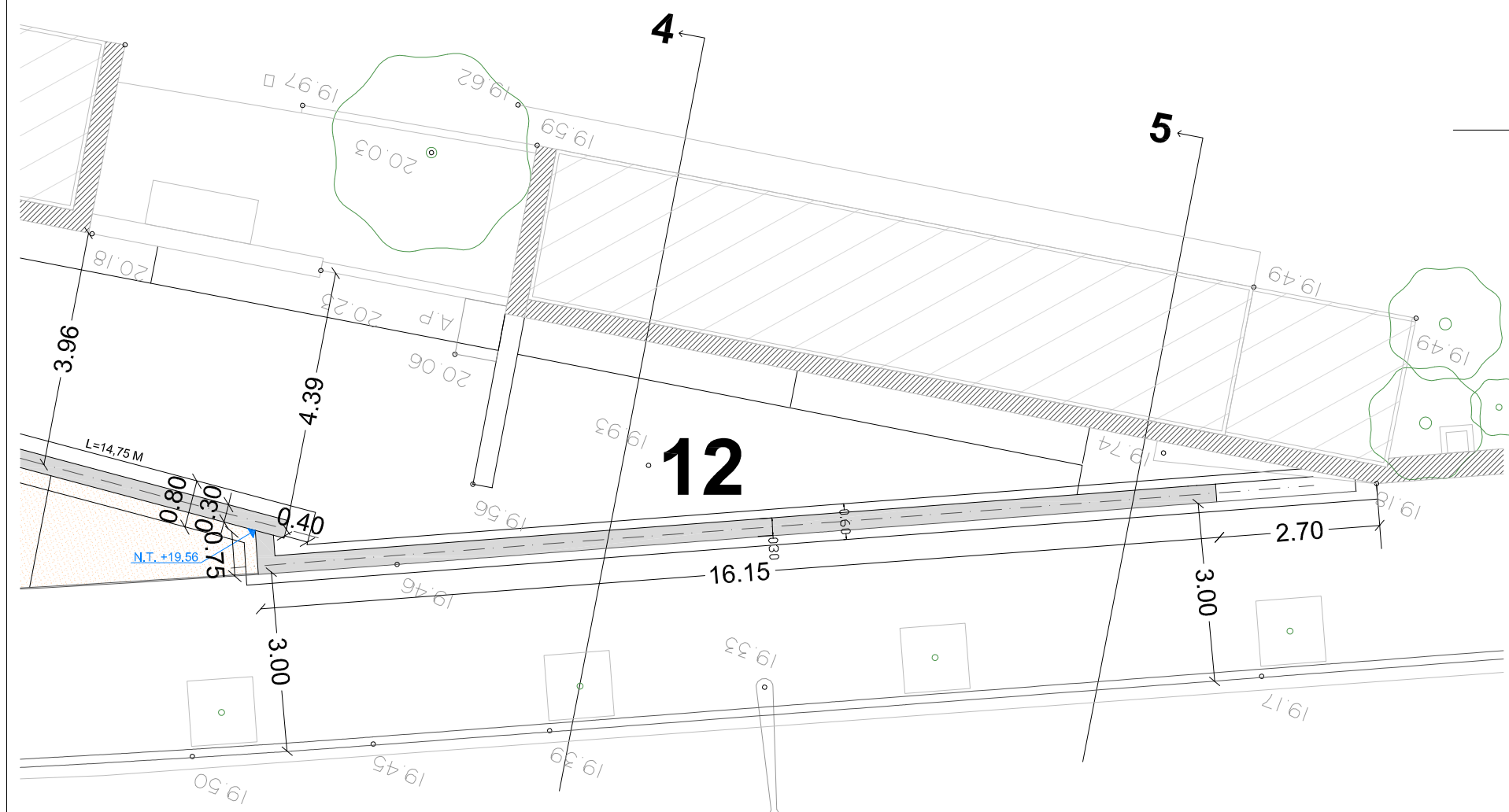




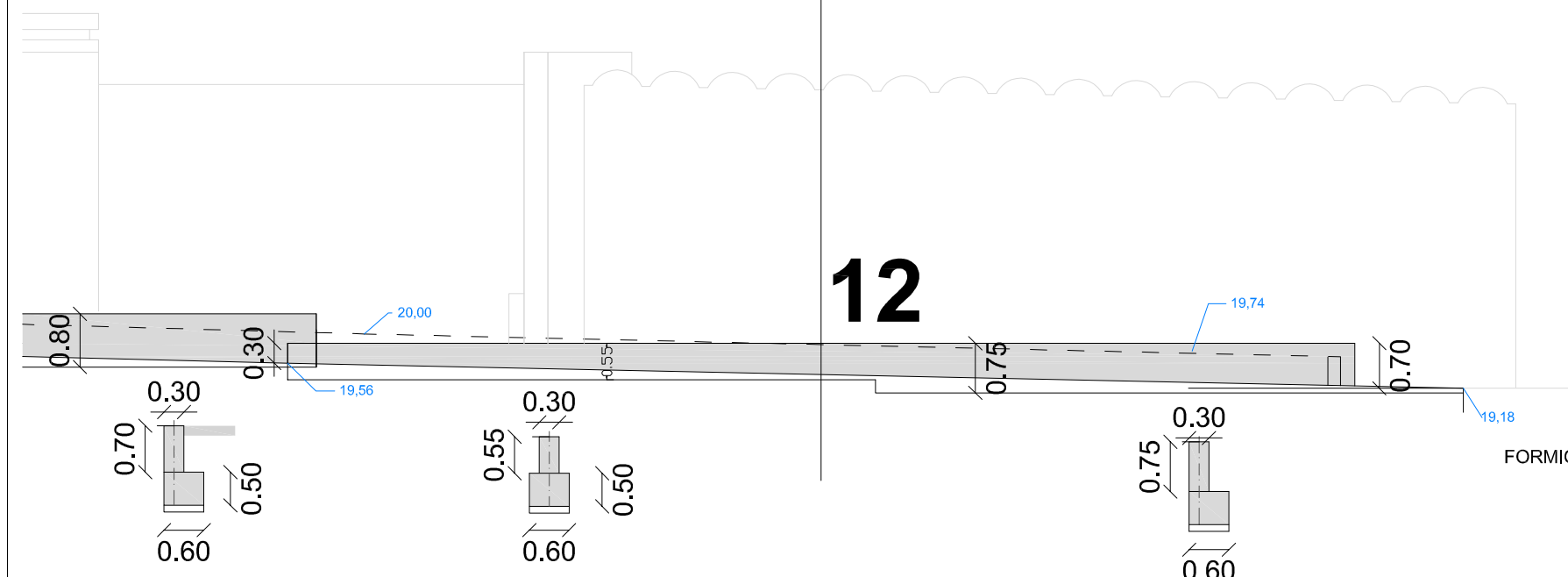




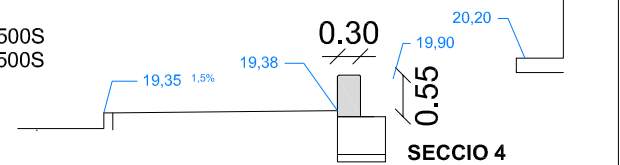
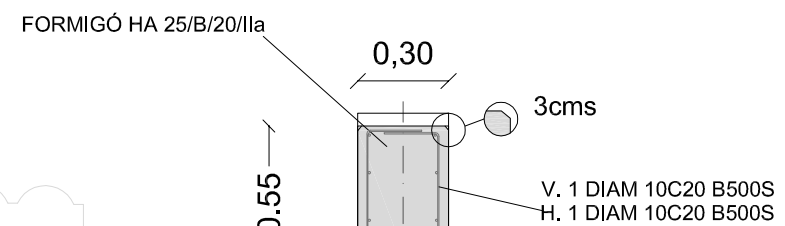




SECCIO 4



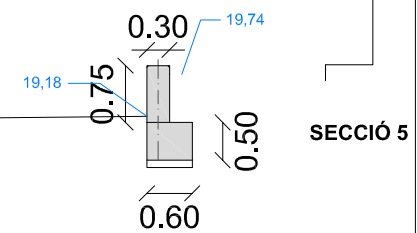
MURS DE 0,70 i 0,55 CMS D'ALÇADA



SECCIO 4

FORMIGÓ DE NETEJA HL-150

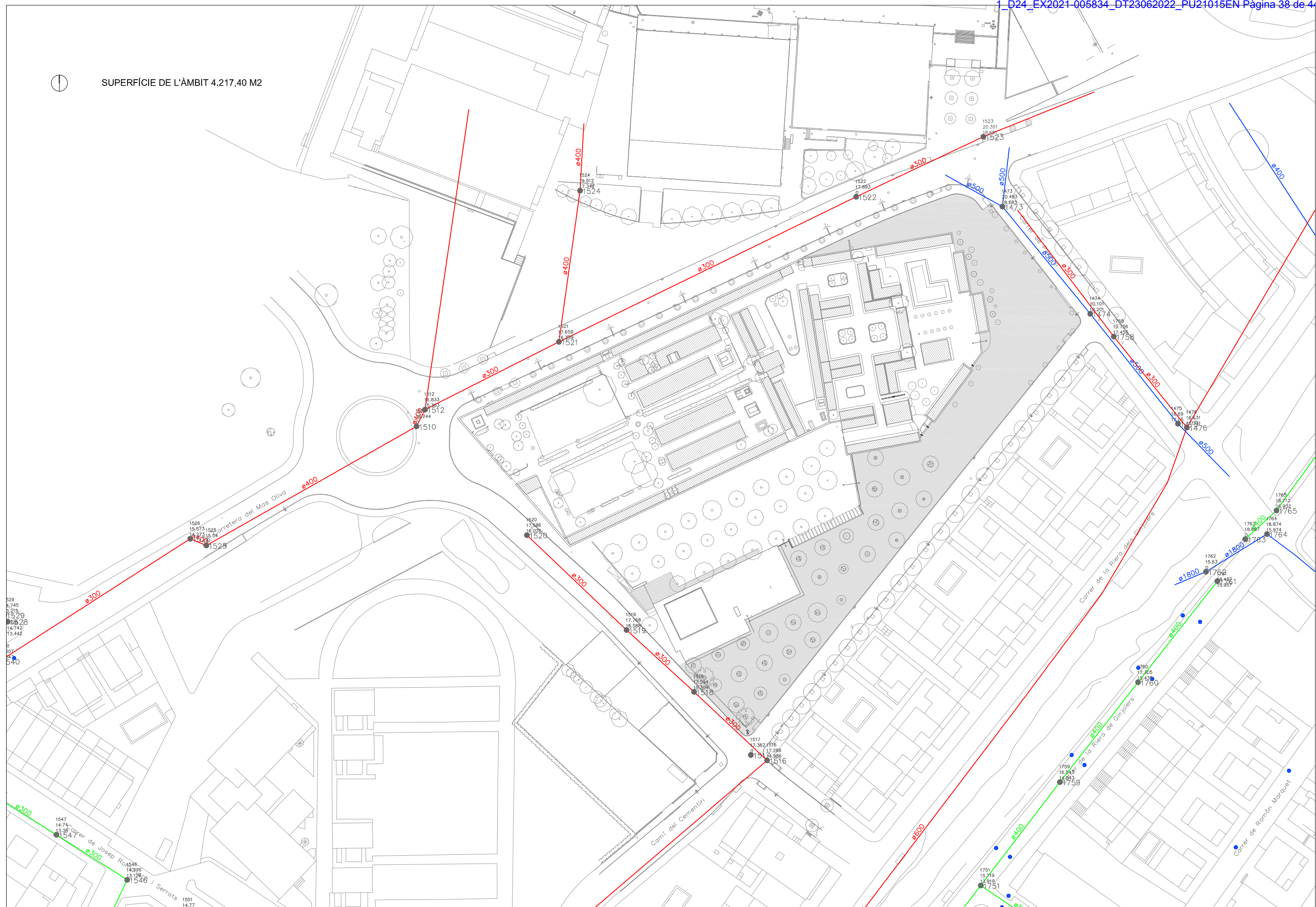
GRAELLA DE BASE 1DIAM 14C20 B500S



SECCIO 5



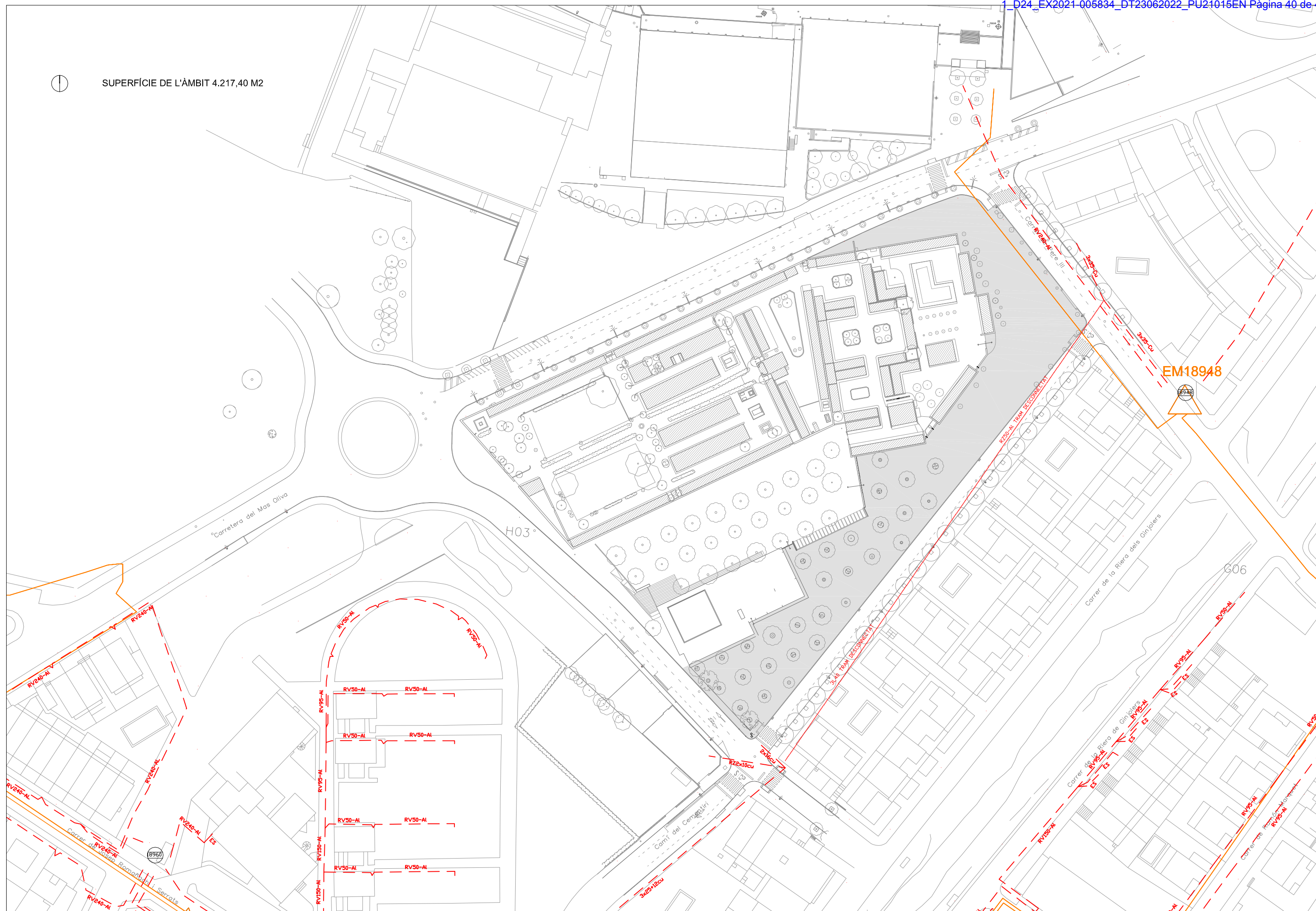
SUPERFÍCIE DE L'ÀMBIT 4.217,40 M2



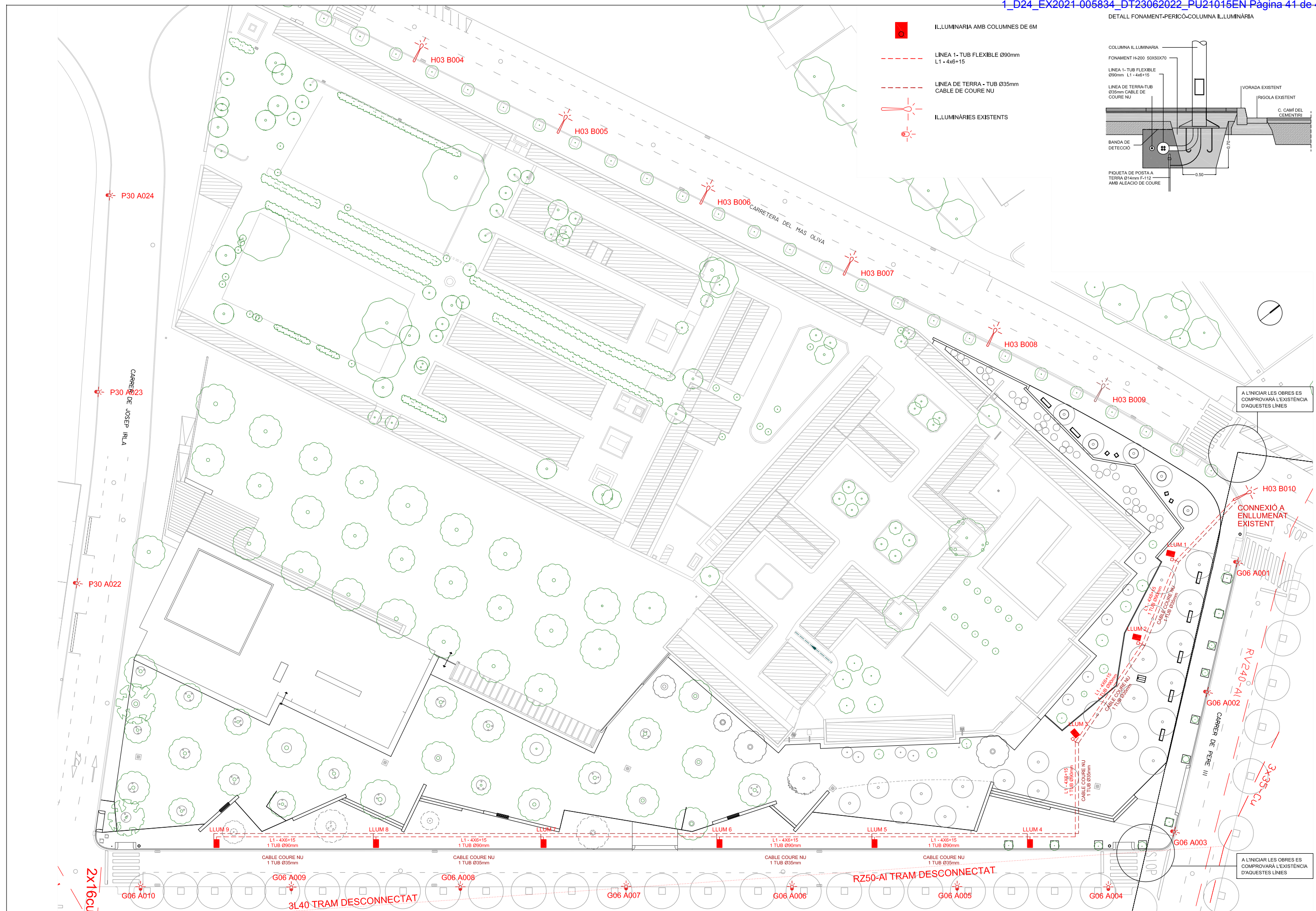




⊕ SUPERFÍCIE DE L'ÀMBIT 4.217,40 M2



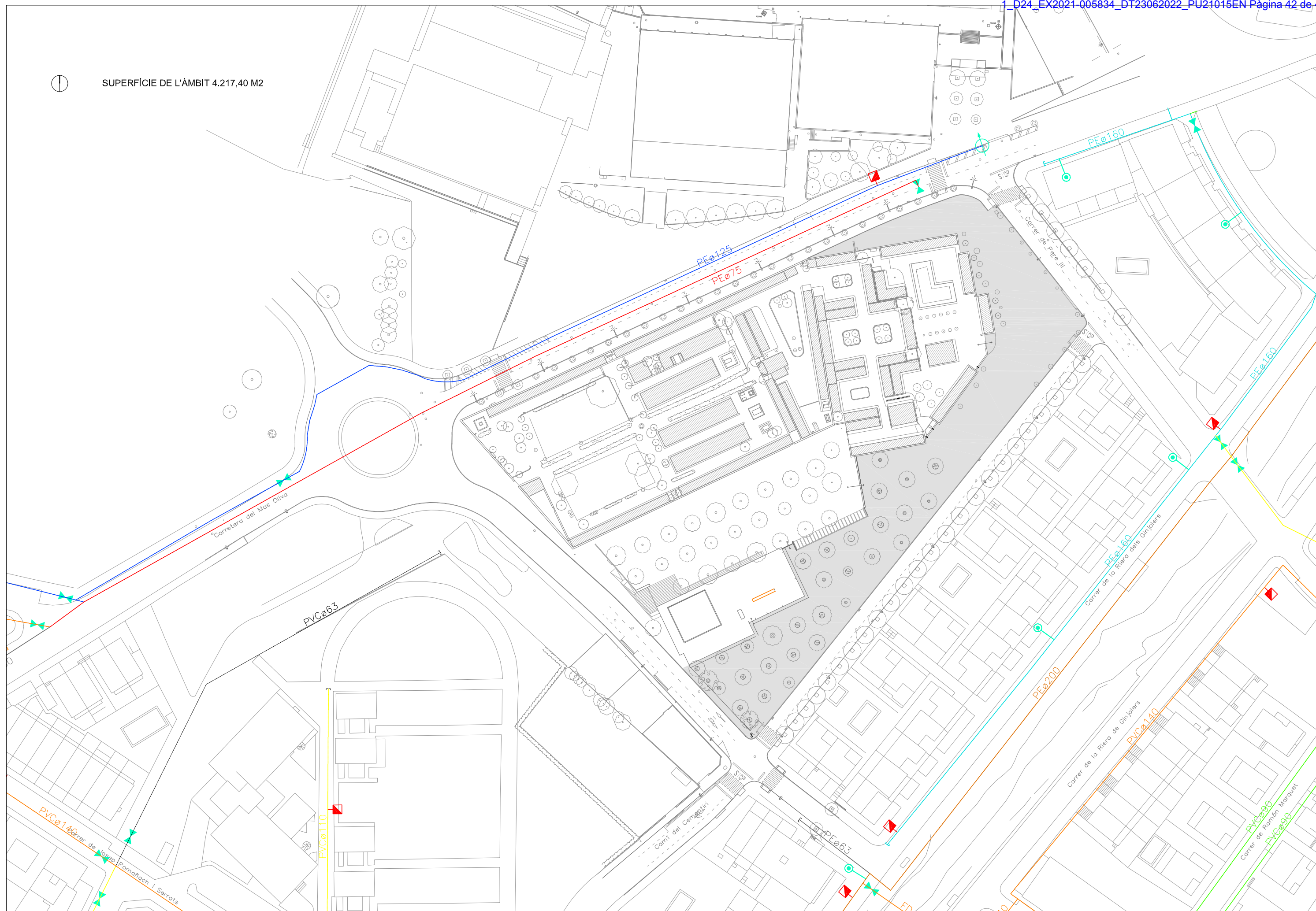




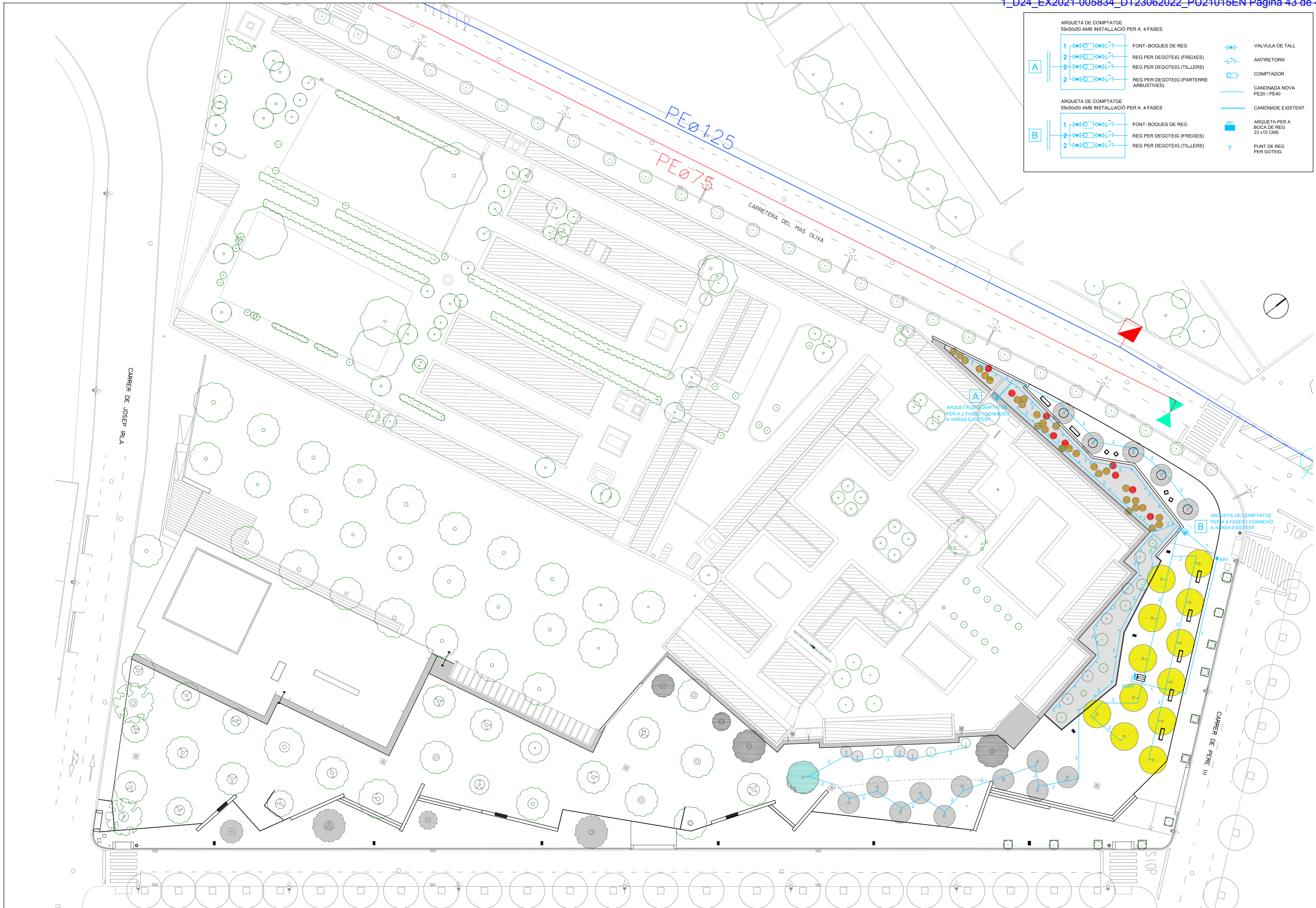




SUPERFÍCIE DE L'ÀMBIT 4.217,40 M2

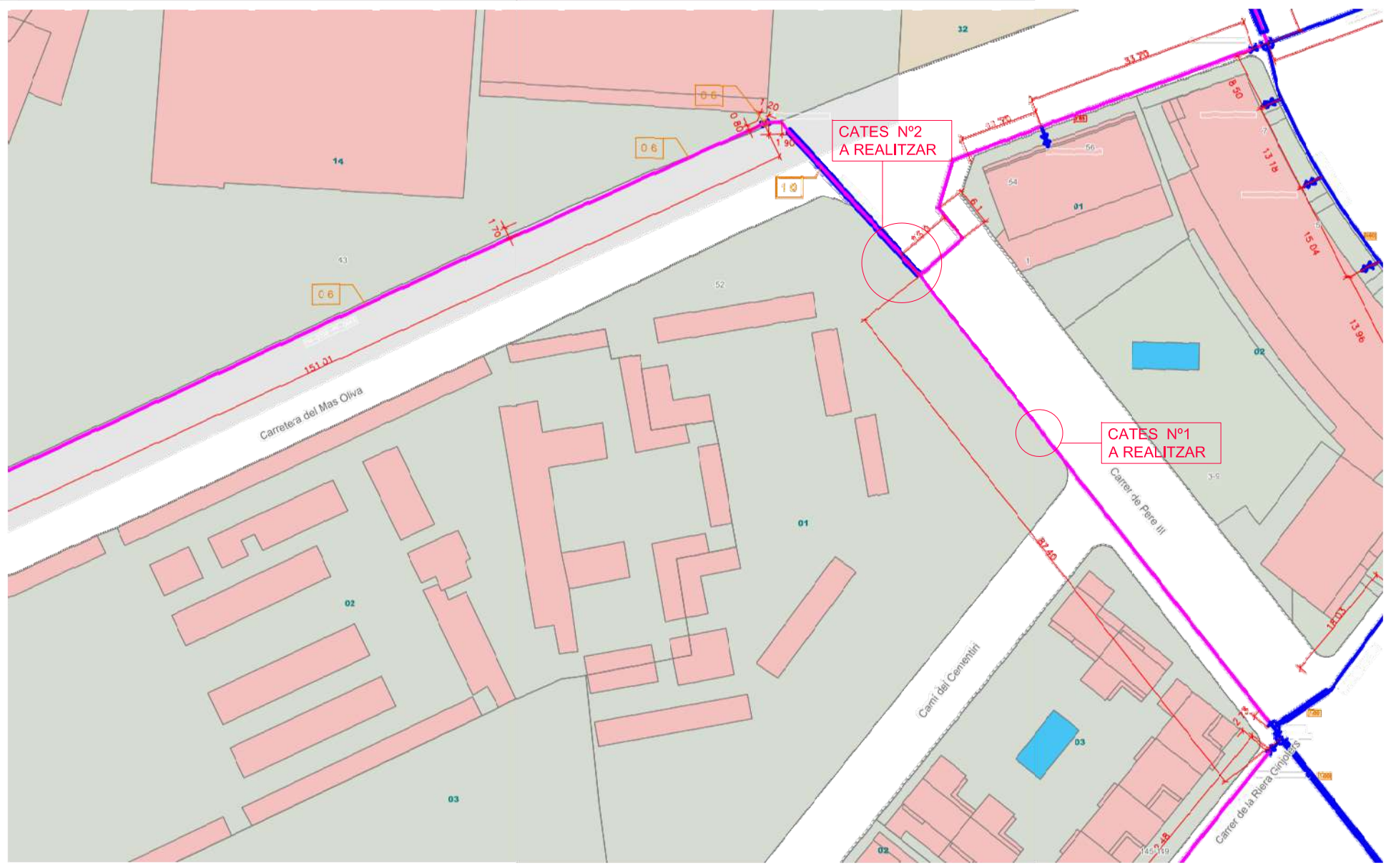






ARQUETA DE COMPTATGE 59x50x50 AMB INSTAL·LACIÓ PER A 4 FASES		VALVULA DE TALL
1	FONT-BOQUES DE REG	ANTIRETORN
2	REG PER DEGOTEIG (FREIXES)	COMPTADOR
2	REG PER DEGOTEIG (TILLERS)	CANONADA NOVA PE20 / PE40
2	REG PER DEGOTEIG (PARTERRE ARBUSTIVES)	CANONADA EXISTENT
ARQUETA DE COMPTATGE 59x50x50 AMB INSTAL·LACIÓ PER A 4 FASES		BR1 ARQUETA PER A BOCA DE REG 23x15 CMS
1	FONT-BOQUES DE REG	PUNT DE REG PER GOTEIG
2	REG PER DEGOTEIG (FREIXES)	
2	REG PER DEGOTEIG (TILLERS)	





Ajuntament de Roses  
Mapa municipal sobre...  
Escala 1:500  
Data impressió: 30/11/2021

