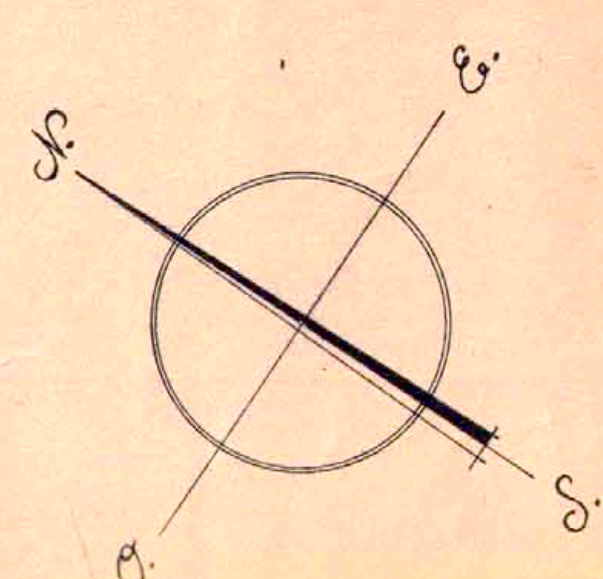





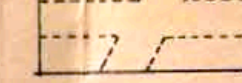


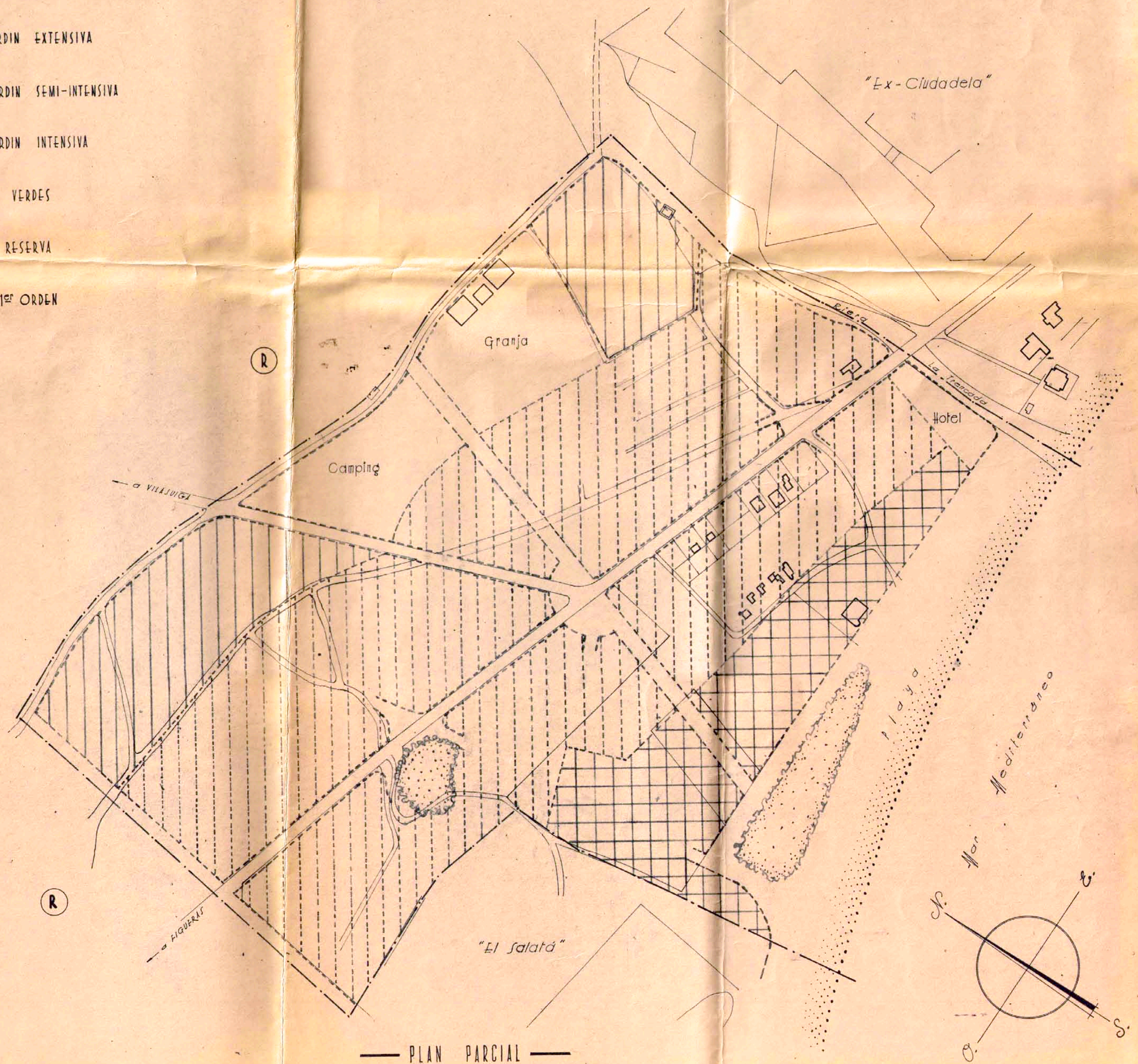
"Ex-Ciudadela"

Playa
Mar Mediterráneo



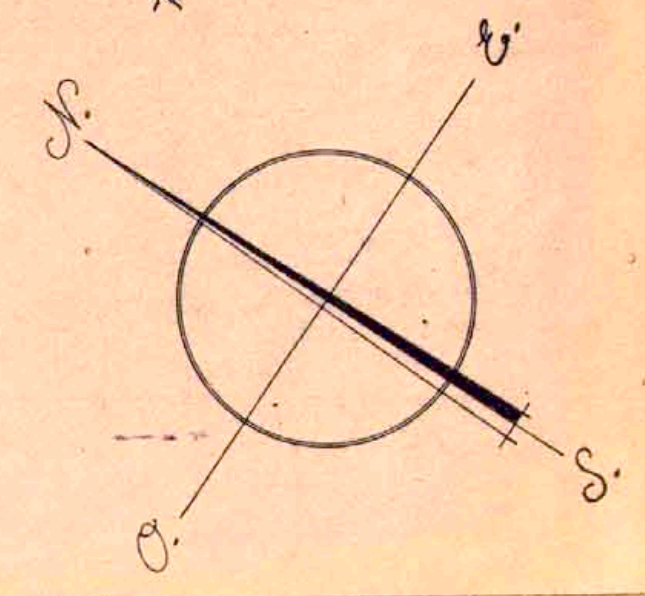
— PLAN GENERAL DE ORDENACIÓN URBANA —

-  CIUDAD JARDIN EXTENSIVA
-  CIUDAD JARDIN SEMI-INTENSIVA
-  CIUDAD JARDIN INTENSIVA
-  ESPACIOS VERDES
-  ZONAS DE RESERVA
-  VIAS DE 1º ORDEN




"Ex-Ciudadela"

Playa
Mar Mediterráneo



— PLAN PARCIAL —



AYUNTAMIENTO DE LA
VILLA DE ROSAS

AVANCE DE PLAN PARCIAL
SECTOR-C- (PLAYA)

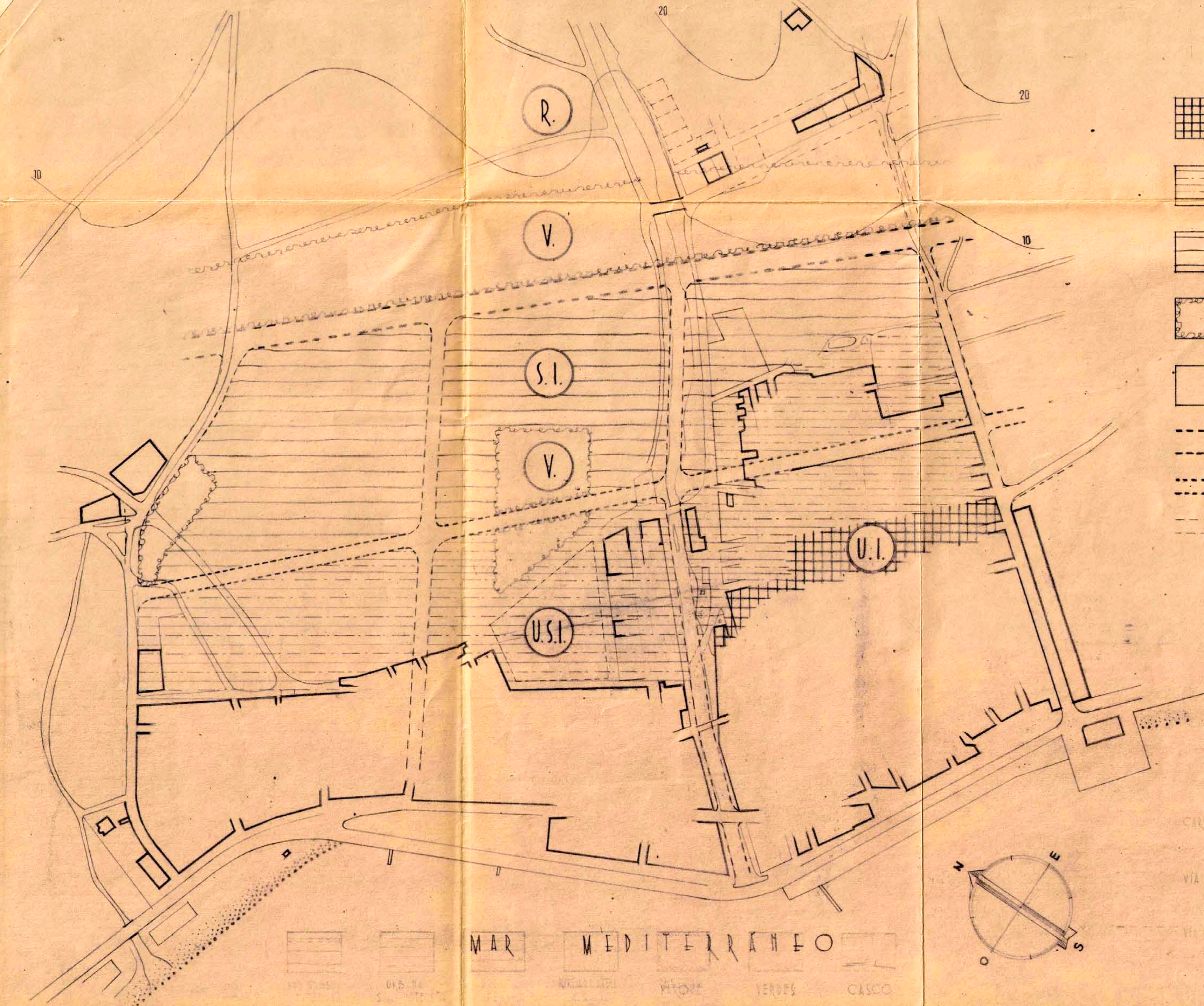
COMPARACIÓN ENTRE EL "PLAN GENERAL DE ORDENACIÓN URBANA" Y EL "PLAN PARCIAL" ESTUDIADO.










-ESCALA 1:2000-

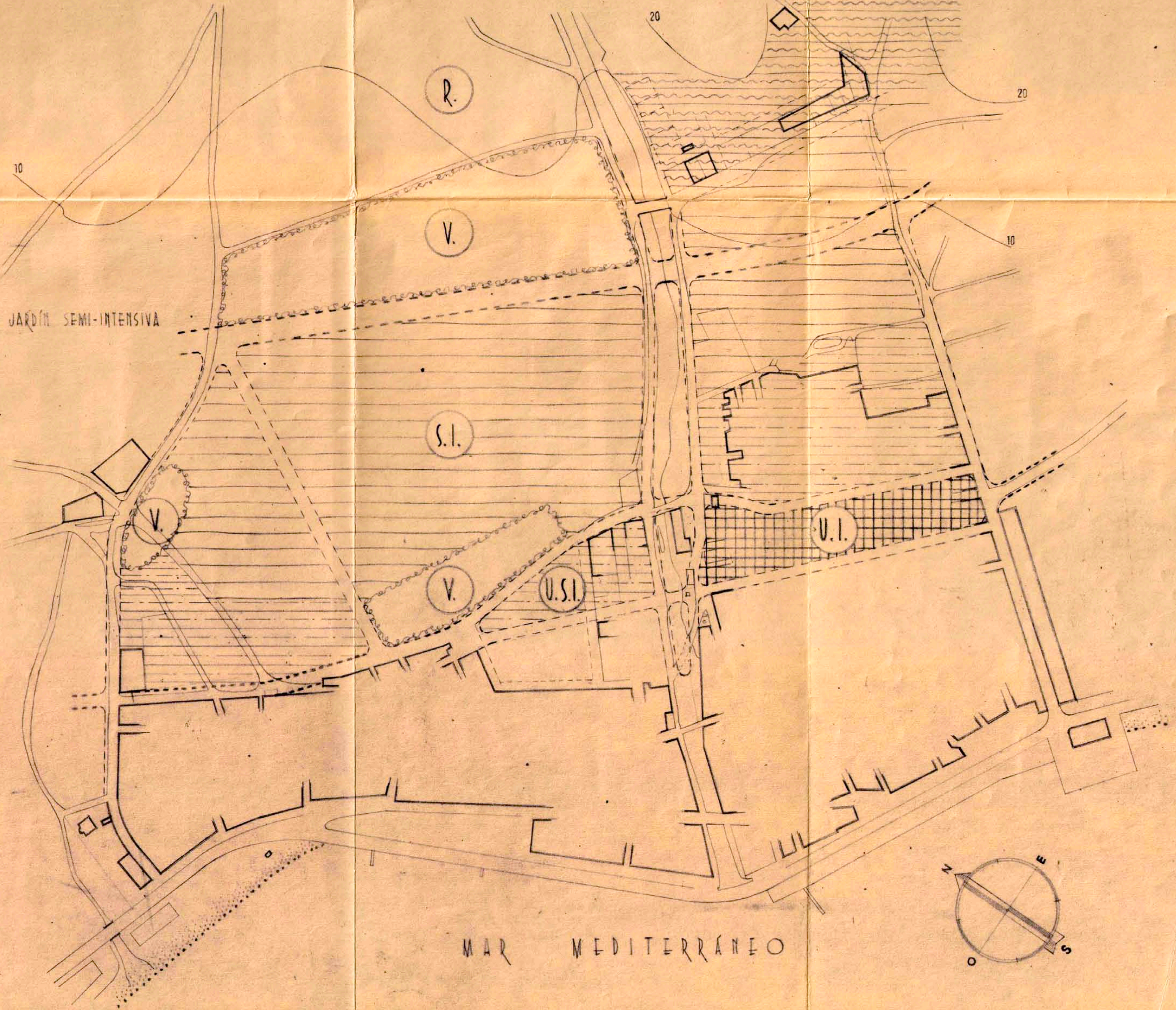
ROSAS, marzo de 1962

Vº DE
EL ALCALDE :

EL ARQUITECTO MUNICIPAL :



-  URBANA INTENSIVA
-  URBANA SEMI-INTENSIVA
-  SUB-URBANA INTENSIVA
-  VERDES
-  CIUDAD JARDÍN SEMI-INTENSIVA
-  RESERVA
-  CARRETERA o TRAVESÍA
-  VIA 1º ORDEN
-  VIA 2º ORDEN



AYUNTAMIENTO DE LA
VILLA DE ROSAS

AVANCE DE PLAN PARCIAL
SECTOR -E- (ENSANCHE)

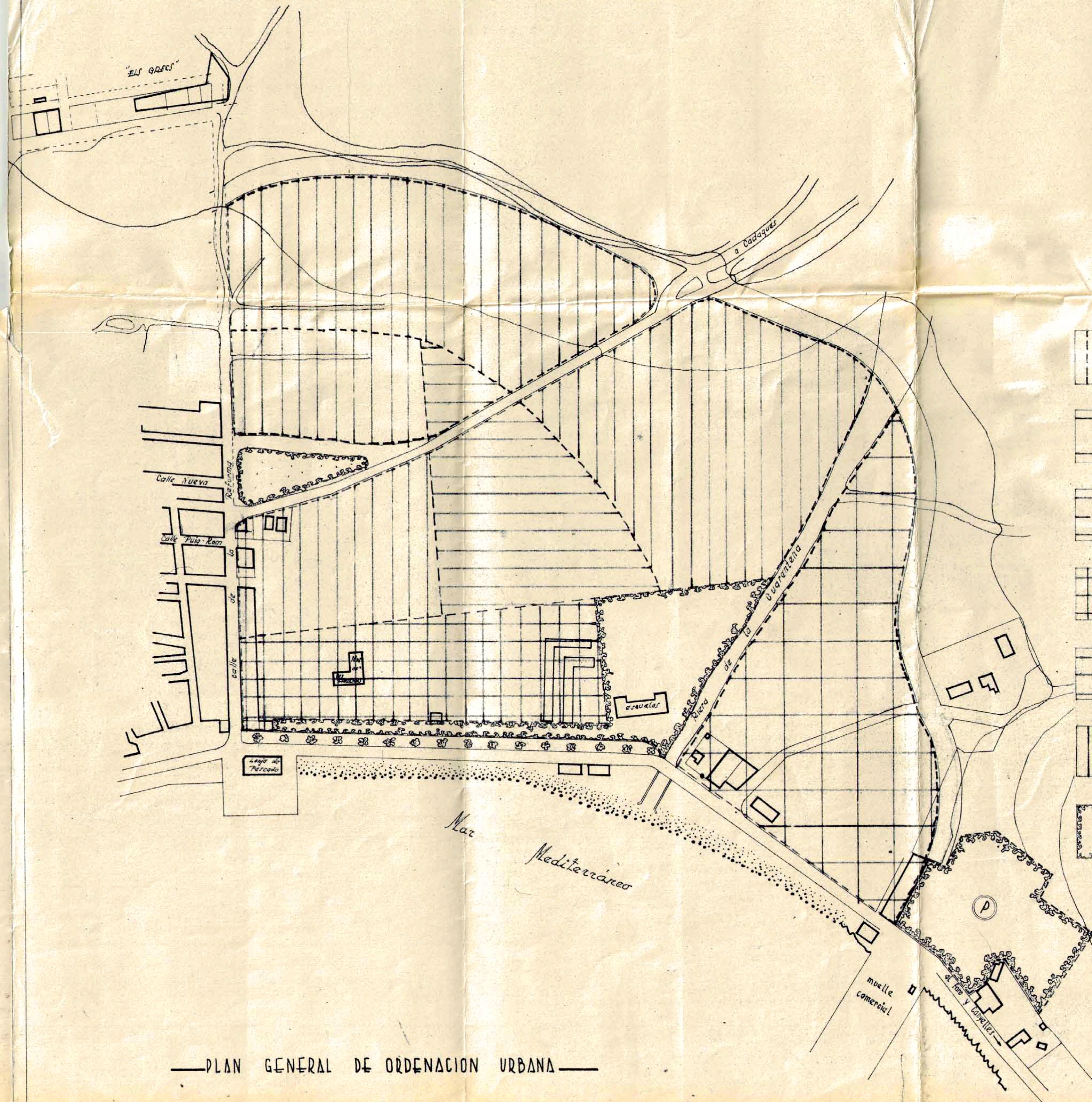
Comparación entre el Plan General de Ordenación Urbana
y el Plan Parcial estudiado.

-ESCALA 1:2000-

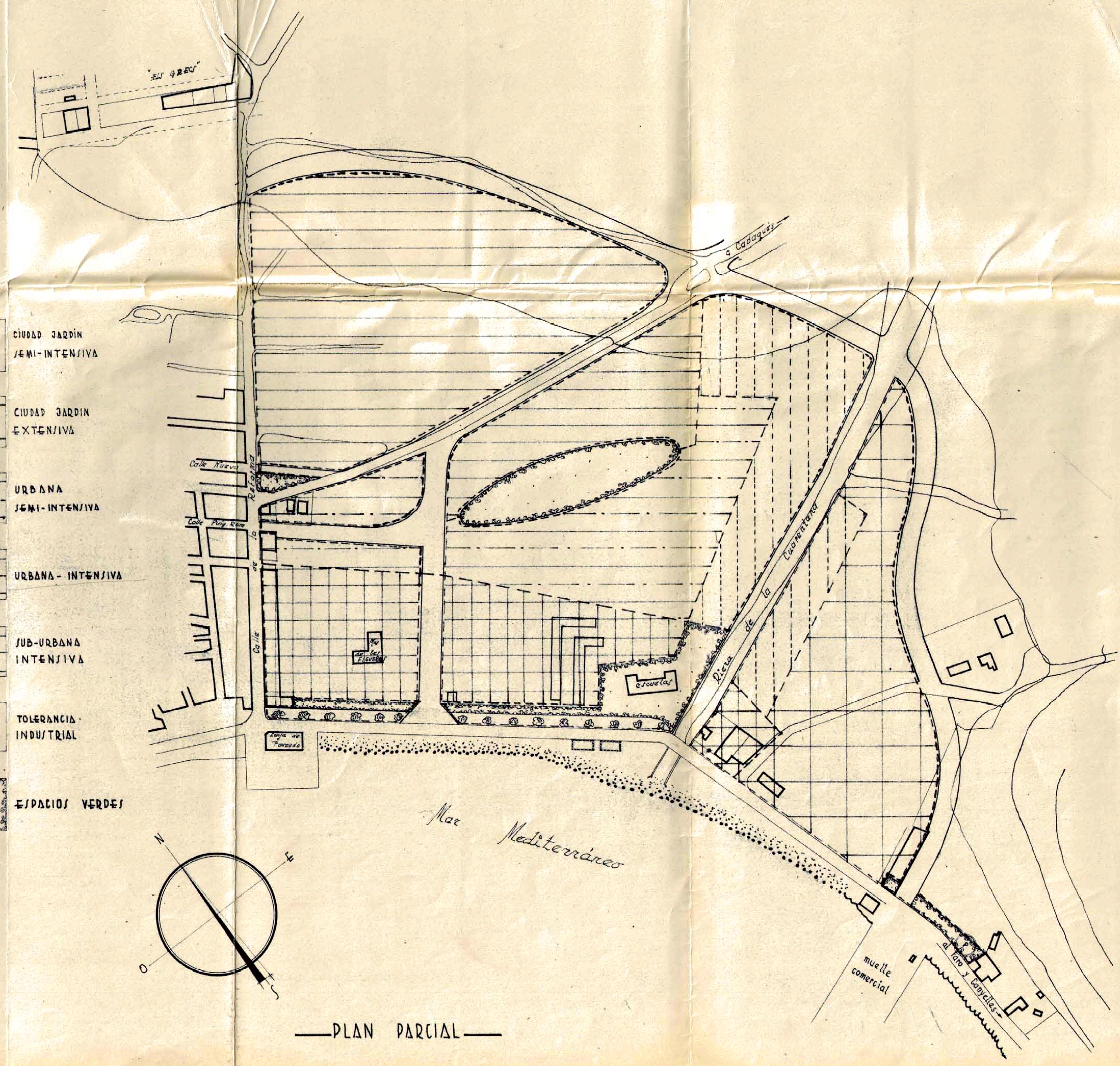
ROSAS, enero de 1961

EL ALCALDE:
[Signature]


EL ARQUITECTO MUNICIPAL:
[Signature]



— PLAN GENERAL DE ORDENACION URBANA —



— PLAN PARCIAL —



AYUNTAMIENTO DE LA
VILLA DE ROSAS



AVANCE DE PLAN PARCIAL
SECTOR-F- (PUERTO)

COMPARACION ENTRE EL "PLAN GENERAL DE ORDENACION URBANA" Y EL "PLAN PARCIAL" ESTUDIADO.

-ESCALA 1:2000-

ROSAS, marzo de 1963

Vº Bº
EL ALCALDE :

EL ARQUITECTO MUNICIPAL :

E. J. J. J.