





 ÀMBIT DEL PLA DIRECTOR


 ÀMBITS SOTMESOS A MODIFICACIÓ PUNTUAL


MP1: Activitats existents en l'àmbit del sector SAU 1 de Pedret i Marça


MP2: Mas Fumats


ÀMBITS SOTMESOS A ADAPTACIÓ I REFOSA

 Recursos estimats pel Conseller DTES

 Sentències estimatòries

 Refosa del planejament municipal vigent adaptat al Pla director


 Adaptació al Pla territorial de les Comarques Gironines


 Adaptació a la delimitació del PEIN (actualitzat a gener 2011)


PE de millora del medi natural i del paisatge del Parc natural del Cap de Creus. AD 20.06.2006 (DOGC 07.08.06)


PE de millora del medi natural i del paisatge dels Aiguamolls de l'Alt Empordà. AD 23.11.2010 (DOGC 21.12.10)

PE de millora del medi natural i del paisatge del Massís de l'Albera. En fase de redacció

 Projectes de carreteres executats

 Règim del sòl urbà

 Règim del sòl urbanitzable

 Límits municipals

Generalitat de Catalunya
 Departament de Territori i Sostenibilitat
 Direcció General d'Ordenació del Territori i Urbanisme
 Aprobada definitivament per la Comissió Territorial d'Urbanisme de Girona en el seu sessió de data 11 FEB 2014
 La secretaria

Generalitat de Catalunya
 Departament de Territori i Sostenibilitat
 Direcció General d'Ordenació del Territori i Urbanisme
 Aprobada definitivament per la Comissió Territorial i Sostenibilitat de Girona en el seu sessió de data 1 ABR 2014
 La secretaria de la Comissió Territorial i d'Urbanisme de Catalunya
 Dolores Vergés Ferrández

MODIFICACIÓ PUNTUAL I REFOSA

PLA DIRECTOR URBANÍSTIC DEL SÒL NO URBANITZAT DE LA SERRA DE RODES I ENTORNS

Document per a l'aprovació definitiva desembre 2 013

ÀMBITS DE MODIFICACIÓ PUNTUAL I ÀMBITS DE REFOSA **i.11**

