









-  Espais del PEIN i procedents de la Xarxa Natura 2000
-  Sòls de connectivitat ecològica i paisatgística
-  Sòls d'alt valor agrícola i connectar
-  Àmbits d'especial valor connectar
Pla territorial Comarques Gironines

 **Generalitat de Catalunya**
 Departament de Territori i Sostenibilitat
 Direcció General d'Ordenació del Territori i Urbanisme
 Aprobat definitivament pel conseller de Territori i Sostenibilitat el 1 ABR. 2014
 La secretaria de la Comissió de Política Territorial i d'Urbanisme de Catalunya

 **Generalitat de Catalunya**
 Departament de Territori i Sostenibilitat
 Direcció General d'Ordenació del Territori i Urbanisme
 Aprobat definitivament pel conseller de Territori i Sostenibilitat el 1 FEB. 2014
 La secretaria


 Dolors Vargés Perofández


 Sònia Bofarull i Serrat

MODIFICACIÓ PUNTUAL I REFOSA

PLA DIRECTOR URBANÍSTIC DEL SÒL NO URBANITZAT DE LA SERRA DE RODES I ENTORNS

Document per a l'aprovació definitiva desembre 2013

PDUSR. Plànol modificat **0.01**

0.1 Mesures de protecció del sòl no urbanitzable

