

AJUNTAMENT DE ROSES (Girona)

TEXT REFÓS: Modificació del Pla general núm. 7, que afecta les alineacions dels carrers Mimosa, Els Grecs i Aristòtil

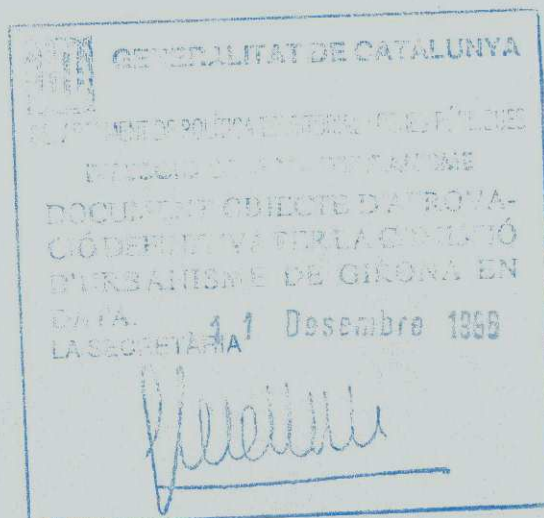
Vist l'acord de la Comissió Provincial d'Urbanisme de la Generalitat de Catalunya, d'aprovació definitiva de la modificació núm. 7 del PGOU de Roses, s'adjunta al present escrit un plànol topogràfic a escala 1/500, amb les alineacions dels carrers Mimosa, Els Grecs i Aristòtil, on s'observen les previstes pel Pla general i les de la urbanització Els Grecs II.

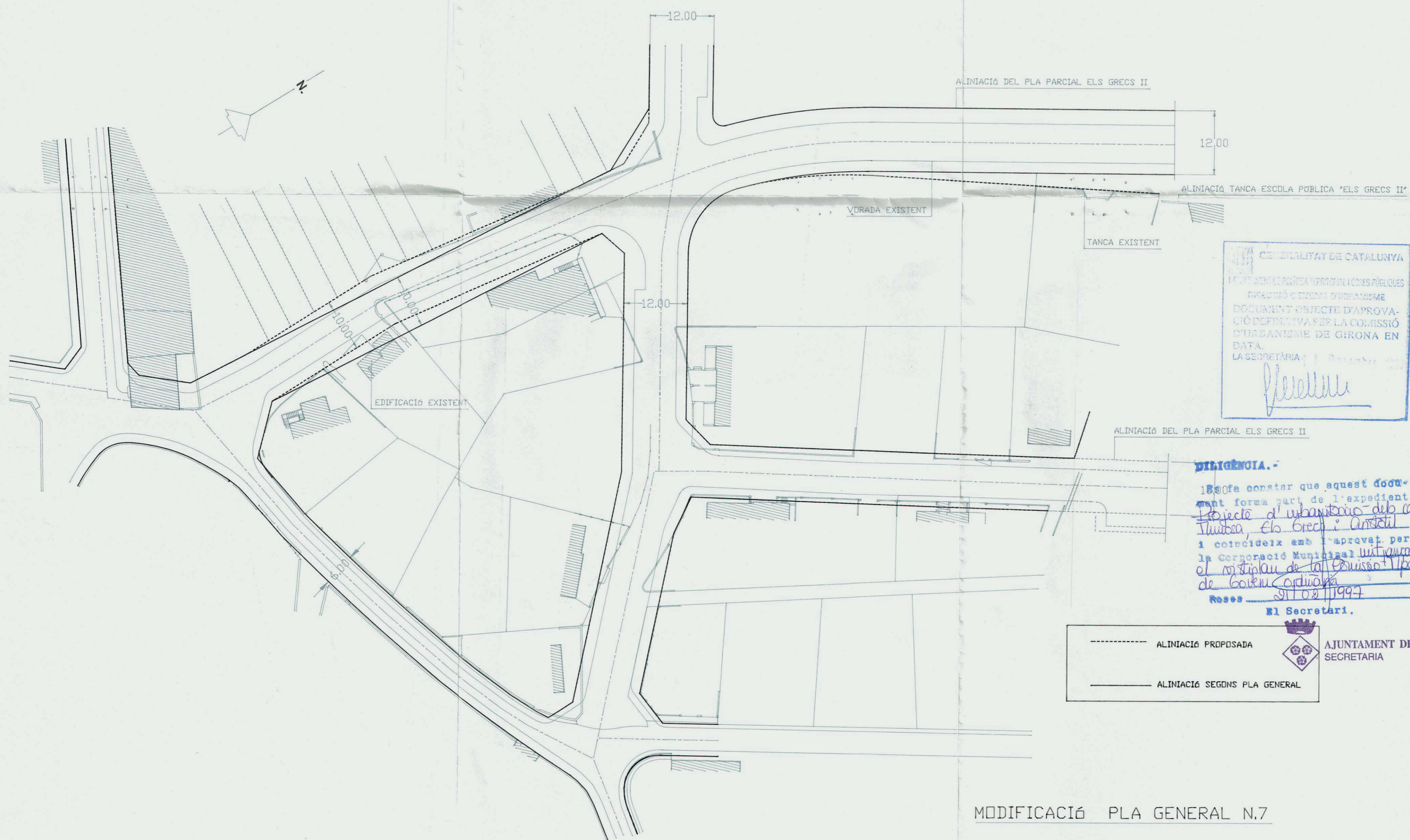
Les modificacions del traçat que es preveuen a la present modificació, estan justificades, per una banda, per no afectar un edifici existent, i per l'altra banda, per no crear un eixamplament bruscat de la vorera al carrer que dona accés a l'escola pública "Els Grecs".

Roses, 11 de febrer de 1997

L'ARQUITECTE MUNICIPAL



Anna Barceló i Puig





GENERALITAT DE CATALUNYA
 DEPARTAMENT DE POLÍTICA TERRITORIAL I OBRAS PÚBLIQUES
 DIRECCIÓ D'ESTUDI D'URBANISME
 DOCUMENT OBJECTE D'APROVACIÓ DEFINITIVA PER LA COMISSIÓ D'URBANISME DE GIRONA EN DATA:
 LA SECRETÀRIA: 1 de febrer 1997
[Signature]

DILIGÈNCIA.-
 Es fa constar que aquest document forma part de l'expedient Projecte d'urbanització dels carrers Mimosa, Els Grecs i Aristòtil i coincideix amb l'aprovat per la Corporació Municipal mitjançant el revisat de la Comissió d'Urbanisme de Govern ordinari
 Roses, 21 de febrer 1997
El Secretari.

- - - - - ALINIACIÓ PROPOSADA
 ————— ALINIACIÓ SEGONS PLA GENERAL

AJUNTAMENT DE ROSES
 SECRETARIA

MODIFICACIÓ PLA GENERAL N.7

ALINEACIONS CARRERS: MIMOSA, GRECS I ARISTÒTIL

FEBRER, 1997

E - 1/500