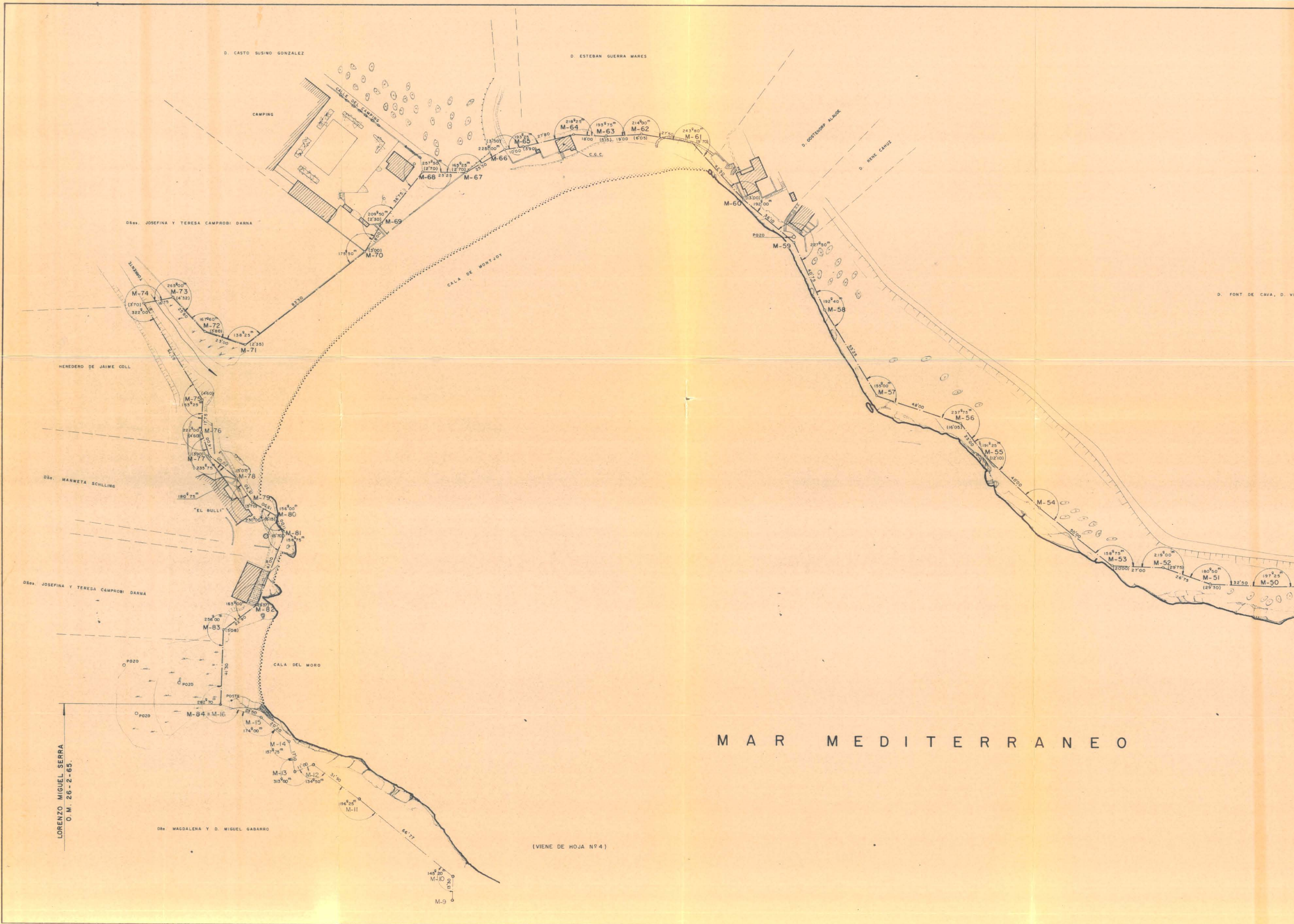
D. CASTO SUSINO GONZALEZ
D. ESTEBAN GUERRA MARES
CAMPING
CALLE DEL CAMPING
C.G.C.
D. OOSTENDORP ALAUDE
D. RENE CAHUZ
Dñas. JOSEFINA Y TERESA CAMPROBI DARNA
TORRENTE
CALA DE MONTJOY
POZO
D. FONT DE CAVA, D. VI
HEREDERO DE JAIME COLL
Dña. MANWETA SCHLLING
"EL BULLI"
Dñas. JOSEFINA Y TERESA CAMPROBI DARNA
CALA DEL MORO
POSTE
POZO
Dña. MAGDALENA Y D. MIGUEL GABARRO
(VIENE DE HOJA Nº 4)
MAR MEDITERRANEO
M-84 = M-16
M-9
M-10
M-11
M-12
M-13
M-14
M-15
M-50
M-51
M-52
M-53
M-54
M-55
M-56
M-57
M-58
M-59
M-60
M-61
M-62
M-63
M-64
M-65
M-66
M-67
M-68
M-69
M-70
M-71
M-72
M-73
M-74
M-75
M-76
M-77
M-78
M-79
M-80
M-81
M-82
M-83
LORENZO MIGUEL SERRA
O.M. 26-2-65.

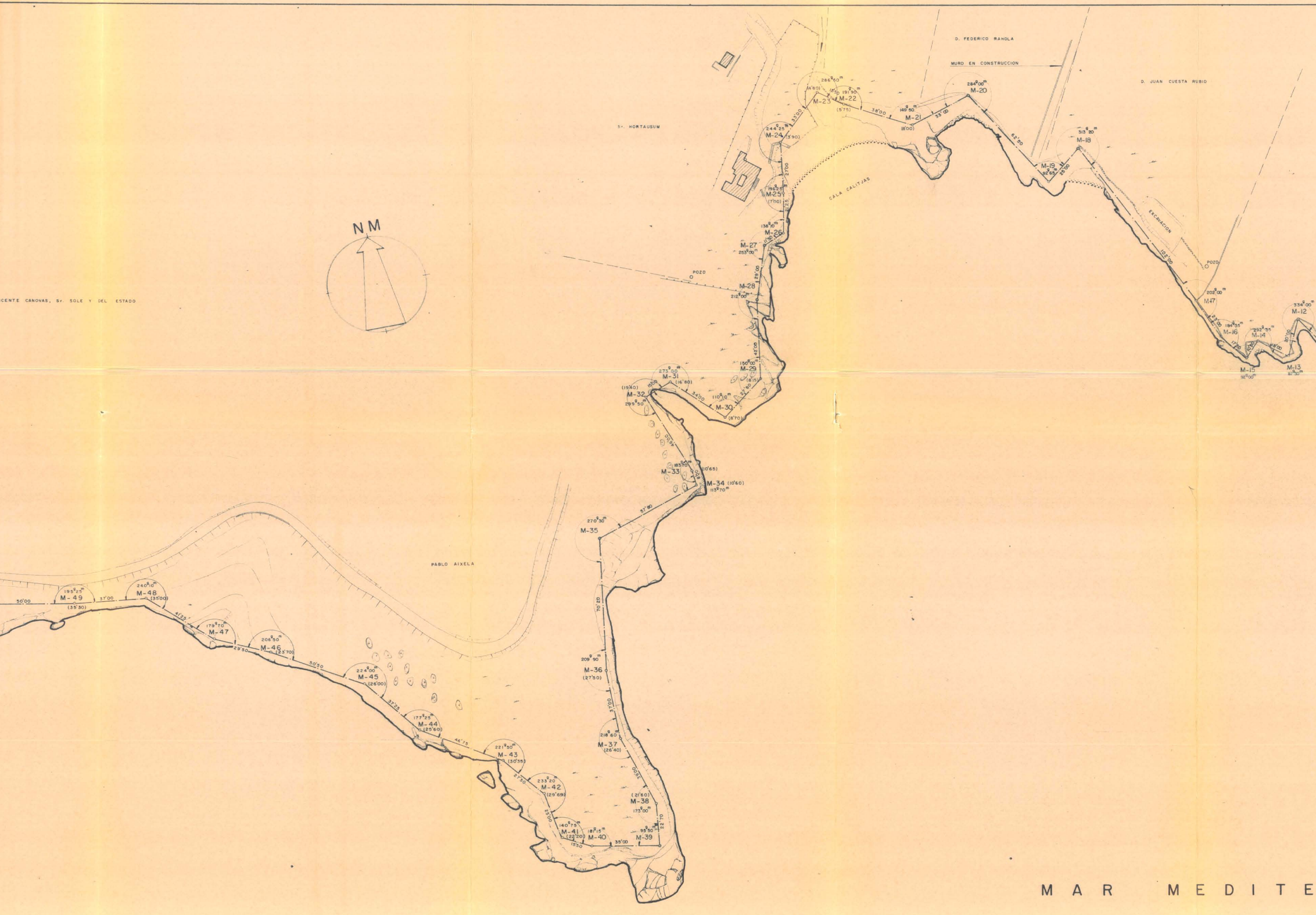
D. FEDERICO RAHOLA
MURO EN CONSTRUCCION
D. JUAN CUESTA RUBIO
Sr. HORTAUSUM
CALA CALITJAS
EXCAVACION
POZO
POZO
NM
CENTE CANOVAS, Sr. SOLE Y DEL ESTADO
PABLO AIXELA
MAR MEDITE
M-12
334,00 m
M-13
87,30 m
M-14
292,35 m
M-15
92,00 m
M-16
184,35 m
M47
202,00 m
M-18
313,20 m
M-19
92,65 m
M-20
284,00 m
M-21
149,50 m
(8'00)
M-22
191,90 m
(5'75)
M-23
286,60 m
(4'80)
M-24
244,25 m
(3'90)
M-25
196,25 m
(7'00)
M-26
138,10 m
M-27
253,00 m
M-28
212,00 m
M-29
150,00 m
(8'15)
M-30
110,10 m
(8'70)
M-31
273,00 m
(16'80)
M-32
299,50 m
(19'40)
M-33
183,70 m
(10'65)
M-34
113,70 m
(10'60)
M-35
270,30 m
M-36
209,90 m
(27'50)
M-37
218,60 m
(26'40)
M-38
173,00 m
(21'60)
M-39
95,50 m
M-40
181,15 m
M-41
140,75 m
(22'20)
M-42
233,20 m
(29'69)
M-43
221,50 m
(30'35)
M-44
177,25 m
(25'60)
M-45
224,00 m
(26'00)
M-46
206,50 m
(23'70)
M-47
179,70 m
M-48
240,10 m
(35'00)
M-49
195,25 m
(35'30)
50'00
37'00
41'25
29'50
50'50
37'25
46'75
27'50
25'00
15'50
35'00
22'70
39'00
37'00
70'20
57'80
8'00
46'00
15'00
34'00
27'80
42'00
29'00
11'50
21'25
27'00
33'00
15'50
38'00
33'00
62'50
25'00
102'00
23'00
17'50
10'50
18'00
20'00

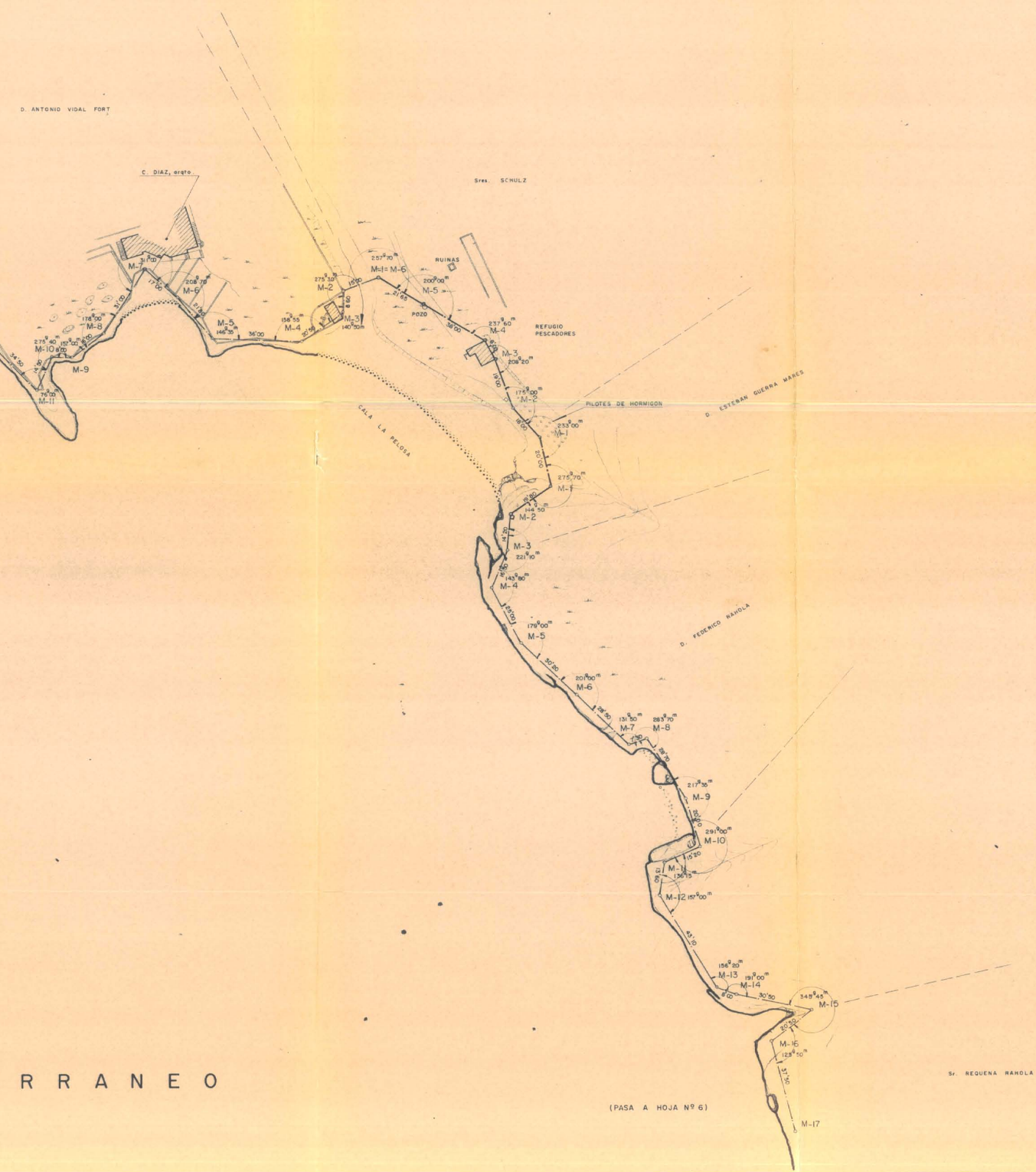
D. ANTONIO VIDAL FORT
C. DIAZ, arqto.
Sres. SCHULZ
RUINAS
POZO
REFUGIO PESCADORES
PILOTES DE HORMIGON
CALA LA PELOSA
D. ESTEBAN GUERRA MARES
D. FEDERICO RAHOLA
Sr. REQUENA RAHOLA
M-7 311g00m
M-6 208g70m
M-8 178g00m
M-10 275g40m
157g00m
M-9
M-11 76g00m
M-5 146g35m
M-4 158g55m
M-3 140g50m
M-2 275g30m
M-1= M-6 257g70m
M-5 200g00m
M-4 237g60m
M-3 208g20m
M-2 175g00m
M-1 233g00m
M-1 275g70m
M-2 144g50m
M-3 221g10m
M-4 143g80m
M-5 179g00m
M-6 201g00m
M-7 131g50m
M-8 283g70m
M-9 217g38m
M-10 291g00m
M-11 136g15m
M-12 157g00m
M-13 156g20m
M-14 191g00m
M-15 345g45m
M-16 123g50m
M-17
R R A N E O

(PASA A HOJA Nº 6)

O.M. 26-2-65.

ACTA 28-7-67.

LINEAS	ANGULOS	RUMBOS	DISTANCIAS	
			EFECTUADAS	APROBADAS
(9) - (10)		N $13^{g}43^{m}$		
(10) - (11)	$145^{g}20^{m}$	N $358^{g}63^{m}$		66'77
(11) - (12)	$196^{g}25^{m}$	N $354^{g}88^{m}$		31'90
(12) - (13)	$134^{g}50^{m}$	N $289^{g}38^{m}$		11'00
(13) - (14)	$313^{g}00^{m}$	N $2^{g}38^{m}$		17'10
(14) - (15)	$157^{g}75^{m}$	N $360^{g}13^{m}$		20'20
(15)-(16)=84	$174^{g}00^{m}$	N $334^{g}13^{m}$		23'50
(16)=84-83	$282^{g}70^{m}$	N $16^{g}83^{m}$	41'30	
83 - 82	$256^{g}00^{m}$	N $70^{g}70^{m}$	22'90	
82 - 81	$165^{g}00^{m}$	N $35^{g}70^{m}$	41'00	
81 - 80	$153^{g}75^{m}$	N $389^{g}45^{m}$	11'00	
80 - 79	$156^{g}00^{m}$	N $345^{g}45^{m}$	15'50	
79 - 78	$230^{g}00^{m}$	N $375^{g}45^{m}$	15'30	
78 - 77	$180^{g}75^{m}$	N $356^{g}20^{m}$	20'00	
77 - 76	$235^{g}75^{m}$	N $391^{g}95^{m}$	14'00	
76 - 75	$222^{g}00^{m}$	N $13^{g}95^{m}$	17'75	
75 - 74	$163^{g}25^{m}$	N $377^{g}20^{m}$	62'75	
74 - 73	$322^{g}00^{m}$	N $99^{g}20^{m}$	16'75	
73 - 72	$265^{g}00^{m}$	N $164^{g}20^{m}$	25'80	
72 - 71	$167^{g}60^{m}$	N $131^{g}80^{m}$	23'00	
71 - 70	$138^{g}25^{m}$	N $70^{g}05^{m}$	83'50	
70 - 69	$175^{g}50^{m}$	N $45^{g}55^{m}$	18'00	
69 - 68	$209^{g}50^{m}$	N $55^{g}05^{m}$	36'75	
68 - 67	$257^{g}50^{m}$	N $112^{g}55^{m}$	23'25	
67 - 66	$165^{g}25^{m}$	N $77^{g}80^{m}$	25'50	
66 - 65	$225^{g}00^{m}$	N $102^{g}80^{m}$	10'00	
65 - 64	$193^{g}25^{m}$	N $96^{g}05^{m}$	27'80	
64 - 63	$218^{g}25^{m}$	N $114^{g}30^{m}$	18'00	
63 - 62	$193^{g}75^{m}$	N $108^{g}05^{m}$	19'00	
62 - 61	$214^{g}00^{m}$	N $122^{g}05^{m}$	27'50	
61 - 60	$243^{g}80^{m}$	N $165^{g}85^{m}$	42'50	
60 - 59	$192^{g}00^{m}$	N $157^{g}85^{m}$	36'10	
59 - 58	$227^{g}50^{m}$	N $185^{g}35^{m}$	40'75	
58 - 57	$192^{g}40^{m}$	N $177^{g}75^{m}$	55'25	
57 - 56	$155^{g}00^{m}$	N $132^{g}75^{m}$	48'00	
56 - 55	$237^{g}75^{m}$	N $170^{g}50^{m}$	23'00	
55 - 54	$191^{g}25^{m}$	N $161^{g}75^{m}$	40'00	
54 - 53	$194^{g}35^{m}$	N $156^{g}10^{m}$	50'00	

951'95 170'47 SUMA Y SIGUE...

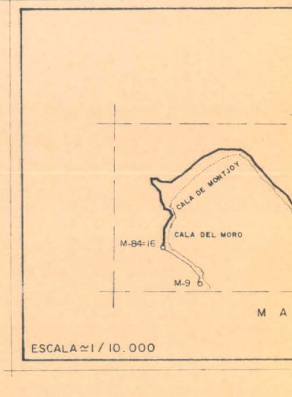
CALA DE MONTJOY
CALA DEL MORO
M-84=16
M-9
M A

ESCALA≃1/10.000

HOJA Nº 5

	LINEAS	ANGULOS	RUMBOS	DISTANCIAS EFECTUADAS	DISTANCIAS APROBADAS
ACTA 28-7-67.	54 - 53		N $156^{\circ}10^{m}$		
	53 - 52	$158^{\circ}75^{m}$	N $114^{\circ}85^{m}$	27'00	
	52 - 51	$219^{\circ}00^{m}$	N $133^{\circ}85^{m}$	26'75	
	51 - 50	$180^{\circ}50^{m}$	N $114^{\circ}35^{m}$	32'50	
	50 - 49	$197^{\circ}25^{m}$	N $111^{\circ}60^{m}$	50'00	
	49 - 48	$195^{\circ}25^{m}$	N $106^{\circ}85^{m}$	37'00	
	48 - 47	$240^{\circ}10^{m}$	N $146^{\circ}95^{m}$	41'25	
	47 - 46	$179^{\circ}70^{m}$	N $126^{\circ}65^{m}$	29'50	
	46 - 45	$206^{\circ}50^{m}$	N $133^{\circ}15^{m}$	50'50	
	45 - 44	$224^{\circ}00^{m}$	N $157^{\circ}15^{m}$	37'25	
	44 - 43	$177^{\circ}25^{m}$	N $134^{\circ}40^{m}$	46'75	
	43 - 42	$221^{\circ}50^{m}$	N $155^{\circ}90^{m}$	27'50	
	42 - 41	$233^{\circ}20^{m}$	N $189^{\circ}10^{m}$	25'00	
	41 - 40	$140^{\circ}75^{m}$	N $129^{\circ}85^{m}$	15'50	
	40 - 39	$181^{\circ}15^{m}$	N $111^{\circ}00^{m}$	35'00	
	39 - 38	$95^{\circ}50^{m}$	N $6^{\circ}50^{m}$	22'70	
	38 - 37	$173^{\circ}00^{m}$	N $379^{\circ}50^{m}$	39'00	
	37 - 36	$218^{\circ}60^{m}$	N $398^{\circ}10^{m}$	37'00	
	36 - 35	$209^{\circ}90^{m}$	N $8^{\circ}00^{m}$	70'20	
	35 - 34	$270^{\circ}30^{m}$	N $78^{\circ}30^{m}$	57'80	
	34 - 33	$113^{\circ}70^{m}$	N $392^{\circ}00^{m}$	8'00	
	33 - 32	$183^{\circ}70^{m}$	N $375^{\circ}70^{m}$	46'00	
	32 - 31	$299^{\circ}50^{m}$	N $75^{\circ}20^{m}$	15'00	
	31 - 30	$273^{\circ}00^{m}$	N $148^{\circ}20^{m}$	34'00	
	30 - 29	$110^{\circ}10^{m}$	N $59^{\circ}10^{m}$	27'80	
	29 - 28	$150^{\circ}00^{m}$	N $9^{\circ}10^{m}$	42'00	
	28 - 27	$212^{\circ}00^{m}$	N $21^{\circ}10^{m}$	29'00	
	27 - 26	$253^{\circ}00^{m}$	N $74^{\circ}10^{m}$	11'50	
	26 - 25	$138^{\circ}10^{m}$	N $12^{\circ}20^{m}$	21'25	
	25 - 24	$196^{\circ}25^{m}$	N $8^{\circ}45^{m}$	27'00	
	24 - 23	$244^{\circ}25^{m}$	N $52^{\circ}70^{m}$	33'00	
	23 - 22	$286^{\circ}50^{m}$	N $139^{\circ}20^{m}$	15'50	
	22 - 21	$191^{\circ}90^{m}$	N $131^{\circ}10^{m}$	38'00	
	21 - 20	$149^{\circ}50^{m}$	N $80^{\circ}60^{m}$	33'00	
	20 - 19	$284^{\circ}00^{m}$	N $164^{\circ}60^{m}$	62'50	
	19 - 18	$92^{\circ}65^{m}$	N $57^{\circ}25^{m}$	25'00	
	18 - 17	$313^{\circ}20^{m}$	N $170^{\circ}45^{m}$	102'00	
	17 - 16	$202^{\circ}00^{m}$	N $172^{\circ}45^{m}$	23'00	
				2.253'70	170'47

SUMA Y SIGUE....

	LINEAS	ANGULOS	RUMBOS	DISTANCIAS EFECTUADAS	DISTANCIAS APROBADAS
ACTA 28-7-67.	17 - 16		N $172^{\circ}45^{m}$		
	16 - 15	$184^{\circ}35^{m}$	N $156^{\circ}80^{m}$	17'50	
	15 - 14	$92^{\circ}00^{m}$	N $48^{\circ}80^{m}$	10'50	
	14 - 13	$292^{\circ}35^{m}$	N $141^{\circ}15^{m}$	18'00	
	13 - 12	$87^{\circ}30^{m}$	N $28^{\circ}45^{m}$	20'00	
	12 - 11	$334^{\circ}00^{m}$	N $162^{\circ}45^{m}$	34'50	
	11 - 10	$76^{\circ}00^{m}$	N $38^{\circ}45^{m}$	14'50	
	10 - 9	$275^{\circ}40^{m}$	N $113^{\circ}85^{m}$	8'00	
	9 - 8	$157^{\circ}00^{m}$	N $70^{\circ}85^{m}$	16'00	
	8 - 7	$178^{\circ}00^{m}$	N $48^{\circ}85^{m}$	31'00	
	7 - 6	$311^{\circ}00^{m}$	N $159^{\circ}85^{m}$	17'00	
	6 - 5	$208^{\circ}70^{m}$	N $168^{\circ}55^{m}$	21'80	
	5 - 4	$146^{\circ}35^{m}$	N $114^{\circ}90^{m}$	36'00	
	4 - 3	$158^{\circ}55^{m}$	N $73^{\circ}45^{m}$	20'50	
	3 - 2	$140^{\circ}50^{m}$	N $13^{\circ}95^{m}$	8'60	
	2 - 1 =(6)	$275^{\circ}30^{m}$	N $89^{\circ}25^{m}$	15'00	
ACTA 19-4-63.	1 =(6)-(5)	$257^{\circ}70^{m}$	N $144^{\circ}95^{m}$	21'65	
	(5) - (4)	$200^{\circ}00^{m}$	N $144^{\circ}95^{m}$	38'00	
	(4) - (3)	$237^{\circ}60^{m}$	N $182^{\circ}65^{m}$	8'00	
	(3) - (2)	$208^{\circ}20^{m}$	N $190^{\circ}75^{m}$	19'00	
	(2) - (1)	$175^{\circ}00^{m}$	N $165^{\circ}75^{m}$	18'00	
ACTA 28-11-67.	(1) - 1	$233^{\circ}00^{m}$	N $198^{\circ}75^{m}$	20'00	
	1 - 2	$275^{\circ}70^{m}$	N $274^{\circ}45^{m}$	19'80	
	2 - 3	$144^{\circ}50^{m}$	N $218^{\circ}95^{m}$	14'20	
	3 - 4	$221^{\circ}10^{m}$	N $240^{\circ}05^{m}$	16'50	
	4 - 5	$143^{\circ}80^{m}$	N $183^{\circ}85^{m}$	25'00	
	5 - 6	$179^{\circ}00^{m}$	N $162^{\circ}85^{m}$	30'20	
	6 - 7	$201^{\circ}00^{m}$	N $163^{\circ}85^{m}$	28'50	
	7 - 8	$131^{\circ}50^{m}$	N $95^{\circ}35^{m}$	7'30	
	8 - 9	$283^{\circ}70^{m}$	N $179^{\circ}05^{m}$	28'70	
	9 - 10	$217^{\circ}35^{m}$	N $196^{\circ}40^{m}$	20'00	
	10 - 11	$291^{\circ}00^{m}$	N $287^{\circ}40^{m}$	15'20	
	11 - 12	$136^{\circ}15^{m}$	N $223^{\circ}55^{m}$	13'60	
	12 - 13	$157^{\circ}00^{m}$	N $180^{\circ}55^{m}$	43'10	
	13 - 14	$156^{\circ}20^{m}$	N $136^{\circ}75^{m}$	8'00	
	14 - 15	$191^{\circ}00^{m}$	N $127^{\circ}75^{m}$	30'50	
	15 - 16	$345^{\circ}45^{m}$	N $273^{\circ}20^{m}$	20'50	
	16 - 17	$125^{\circ}50^{m}$	N $198^{\circ}70^{m}$	37'50	
				3.025'85	170'47

TOTAL = 3.025'85 + 170'47 = 3.196'32 mts.

ACTUACION DE LA COMISION: 19-4-63; 28-7-67; 28-11-67.

DATOS DE CAMPO TOMADOS: AGOSTO DE 1.969 Y AGOSTO DE 1.971.

NOTA:

LA LINEA ANTIGUA COINCIDE CON LA ACTUAL
EN TODO EL DESLINDE QUE SE SOMETE A
APROBACION

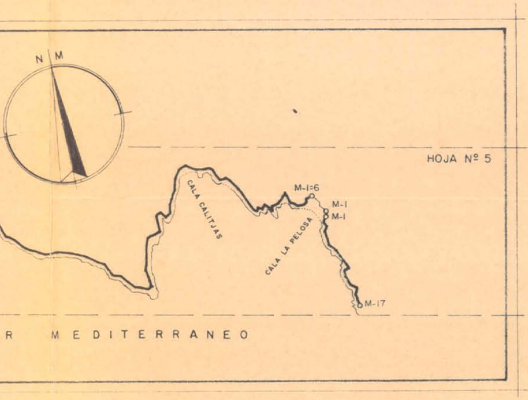
N
M
HOJA Nº 5
CALA CALITJAS
CALA LA PELOSA
M-1=6
M-1
M-1
M-17
R MEDITERRANEO

INDICE DE LAS HOJAS DE PLANOS DE ROSAS

HOJA Nº	1	DEL RIO GRAO (T.M. DE CASTELLO DE AMPURIAS) A PONIENTE DEL PTO. DE ROSAS
"	2	DE LEVANTE DEL PTO. DE ROSAS A PONIENTE DE CANYELLES PETITES
"	3	DE PONIENTE DE CANYELLES PETITES A CALA MOSCA
"	4	DE CALA MOSCA A PONIENTE DE CALA MONTJOY
"	5	DE PONIENTE DE CALA MONTJOY A LEVANTE DE CALA PELOSA
"	6	CABO NORFEO
"	7	DE PONIENTE DE CALA CANADELL A LEVANTE DE CALA JUNCOLS (T.M. DE CADAQUES)

MINISTERIO DE OBRAS PUBLICAS

DIRECCION GENERAL DE PUERTOS
Y
SEÑALES MARITIMAS

JEFATURA DE COSTAS Y PUERTOS DE CATALUÑA

COMISION DE DESLINDE

PLANO DE DESLINDE Y AMOJONAMIENTO DE LA ZONA DE DOMINIO PUBLICO

TRAMO DE COSTA DEL T.M. DE ROSAS

HOJA Nº 5 (de 7)

SOLICITADO DE OFICIO

EXAMINADO Y CONFORME

Barcelona, 23 de Septiembre de 1.971

El Ministerio de Hacienda

El Ingeniero

El Ministerio de Marina

ESCALA: 1/1.000	Nº DEL EXPEDIENTE	ANOTADO EN EL PLANO DE SITUACION: 259			
RELACIONADO EXPTE.	Ref. M.O.P. Ref. Servicio: G-18-20-OF.				
LONGITUD DE LA POLIGONAL A APROBAR 3.025'85 METROS					
COORDENADAS GEOGRAFICAS:	M-(9) Lat. N. 42° 14' 57" Long. E. 6° 54' 48" M-17 Lat. N. 42° 14' 48" Long. E. 6° 55' 56"				